



Schweiz ***Mobil***



SchweizMobil

Modifiziertes Basismodul
HPM / ÖV / MobilNet

Projektorganisation

Auftraggeber

Bundesämter, Kantone, Organisationen aus Verkehr / Tourismus / Sport

Trägerschaftskonferenz

alle Auftraggeber

Steuerungsausschuss

max. 7 Vertreter der Gruppen Bundesämter, Kantone, Organisationen

Auftragnehmerin

Stiftung Veloland Schweiz



Projektleitung SchweizMobil

Arbeitsgemeinschaft Schweizer Tourismus-Verband / Velobüro

Arbeitsgemeinschaft MobilNet

ST / SBB / Veloland Schweiz

Projektsupport

Tourismusorganisationen
Kantonale Fachstellen
Wandererorganisationen



Projektsupport

Tourismusorganisationen
Kantonale Fachstellen



Projektsupport

Tourismusorganisationen
Experten, kantonale Fachstellen



Projektsupport

Tourismusorganisationen
Schweizer Rollsport-Verband



Projektsupport

Tourismusorganisationen
Schweizer Kanu-Verband / TCS



ST

Tourismusinformationen



Veloland Schweiz

HPM-Informationen



SBB

Kombinierte Mobilität





Schweiz**Mobil**

Vision

Die Schweiz

ist 2008 weltweit Leader

in nachhaltiger Mobilität

mit Angeboten für

Tourismus, Freizeit und Alltag





Schweiz**Mobil**





«Spielregel Routenplanung»

Schweiz**Mobil**



«Spielregel Routenplanung»

Schweiz**Mobil**

mit nationaler Koordination

Routen-Highlights

internationale Routen

nationale Routen

regionale Routen



«Spielregel Routenplanung»

Schweiz**Mobil**

mit nationaler Koordination

Routen-Highlights

internationale Routen

nationale Routen

regionale Routen

ohne nationale Koordination

lokale Routen



«Spielregel Routenplanung»

Schweiz**Mobil**

Partner nationale Koordination

Bund

Kantone (Gemeinden)

HPM-Fachorganisationen

Tourismusorganisationen



Schweiz**Mobil**

«Spielregel Routenplanung»

Partner nationale Koordination

Bund

Kantone (Gemeinden)

HPM-Fachorganisationen

Tourismusorganisationen

alle ziehen am selben Strick



Schweiz**Mobil**

«Spielregel Routenplanung»

Partner nationale Koordination

Bund

Kantone

HPM-Fachorganisationen

Tourismusorganisationen

alle ziehen am selben Strick
und in die gleiche Richtung



Schweiz**Mobil**

«Spielregel Routenplanung»

Partner
nationale Koordination

Bund
Kantone
HPM-Organisationen
Touristenorganisationen

alle am selben Strick
alle in die gleiche Richtung

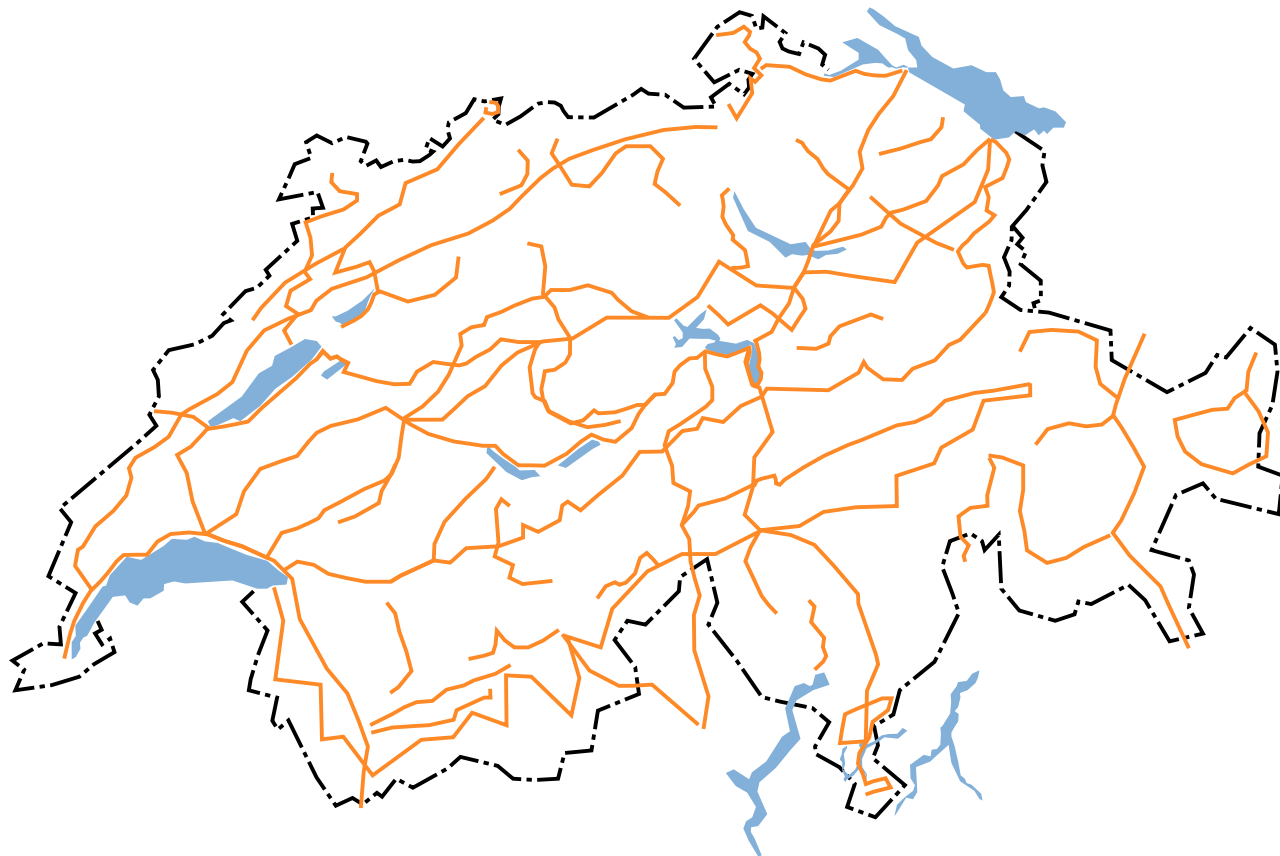
weltweit einmalig



Wanderland Schweiz

nationale Routen & Highlights, Stand Februar 2006

Schweiz**Mobil**



Stand Konzept 2'400 km

Stand Planung 5'300 km



Veloland Schweiz

nationale & regionale Routen, Stand Februar 2006

SchweizMobil



Planungsstand 7'500 km



Mountainbikeland Schweiz

nationale Routen & Highlights, Stand Februar 2006

Schweiz**Mobil**



Stand Konzept 1'800 km

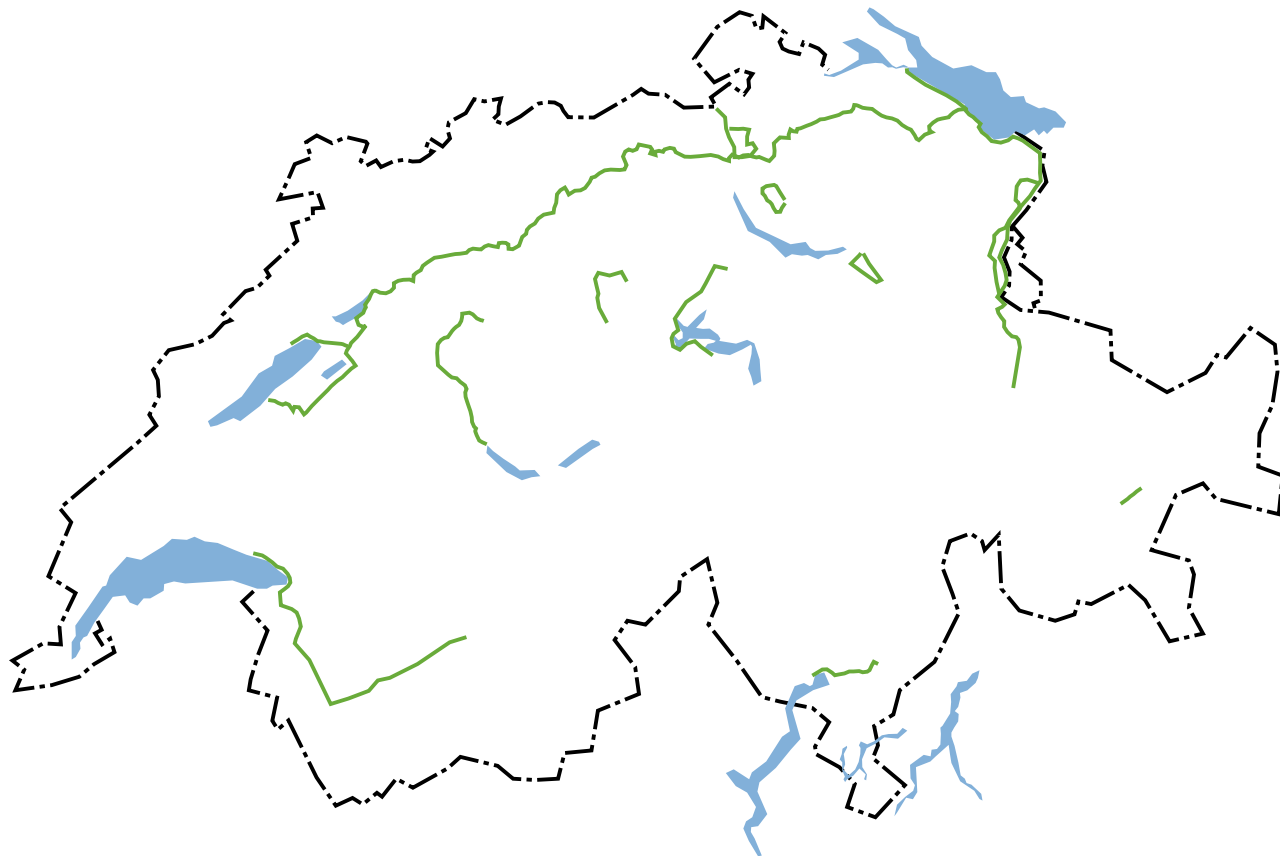
Stand Planung 2'500 km



Skatingland Schweiz

nationale Routen & Highlights, Stand Februar 2006

SchweizMobil



Stand Konzept 700 km

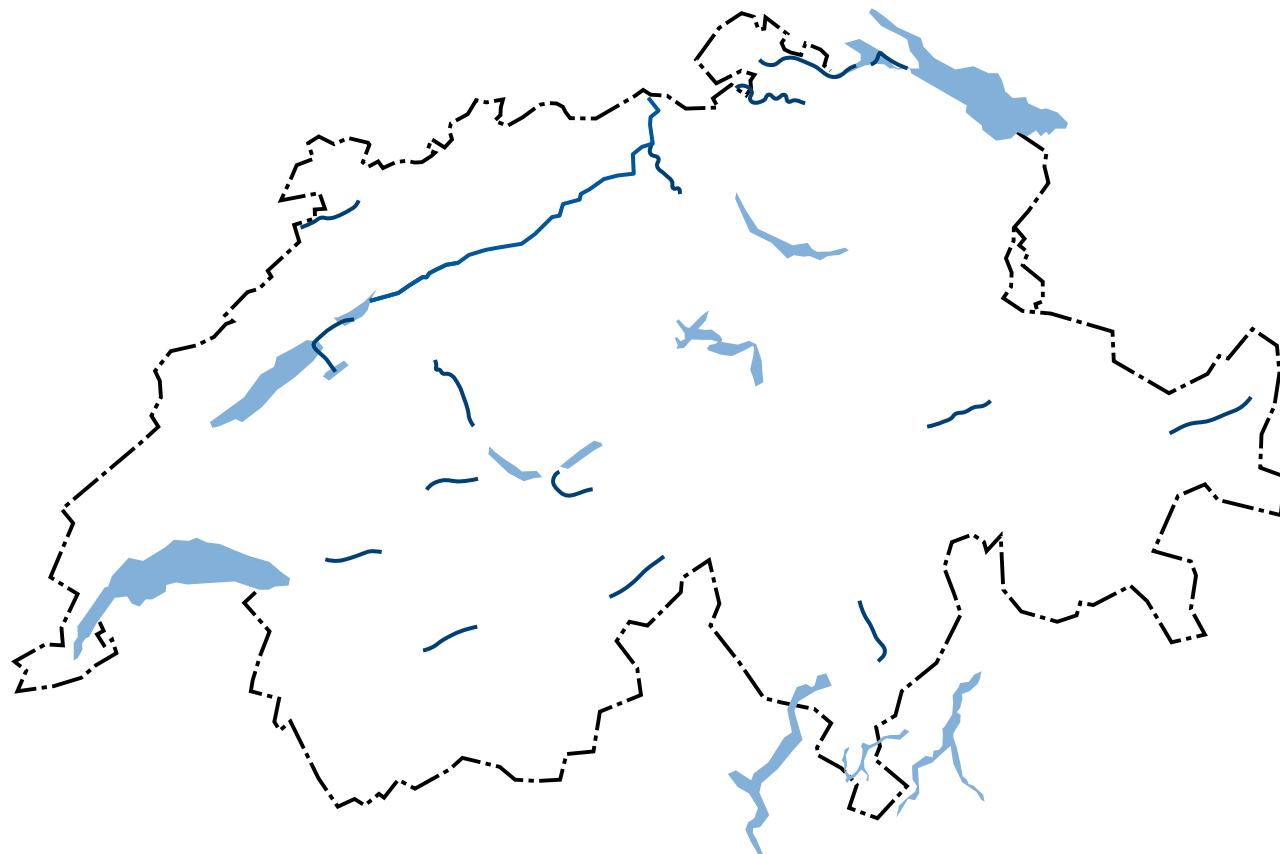
Stand Planung 1'050 km



Paddelland Schweiz

nationale Route & Highlights, Stand Februar 2006

Schweiz**Mobil**



Stand Konzept 450 km

Stand Planung 400 km



Schweiz**Mobil**


gemeinsam
planen


gemeinsam
signalisieren





SchweizMobil






Schweiz**Mobil**







Schweiz**Mobil**








Schweiz**Mobil**





Schweiz**Mobil**





«Spielregel Signalisation»

Schweiz**Mobil**



«Spielregel Signalisation»

Schweiz**Mobil**

Signalisation gemäss
SN 640 829a



«Spielregel Signalisation»

Schweiz**Mobil**

Signalisation gemäss SN 640 829a

Routen-Highlights
internationale Routen
nationale Routen
regionale Routen
lokale Routen



Schweiz**Mobil**

«Spielregel Signalisation»

Signalisation gemäss SN 640 829

als Weisung des ASTRA verbindlich

Routen-Highlights
internationale Routen
nationale Routen
regionale Routen
lokale Routen



Schweiz**Mobil**

«Spielregel Signalisation»

Signalisation
SN 640 829

Routen
inter
outen
uten
outen
outen

weltweit einmalig



Schweiz**Mobil**

Standort
628 m

Biel / Bienne 46 km
Solothurn 5 km

Mittelland
Route
5 **21**
Prättigauer-Route

21
Rig-Route

Rheintal-Route
21

• But rapproché 45 min
• But intermédiaire 1h 30 min
• But intermédiaire 3h
• But d'itinéraire 4h 30 min

• Nahziel
• Zwischenziel
• Routenziel

21
Lütchberg-Route

17 Routenfelder

Internationale Routen werden mit Routenfeldern gemäss den internationalen Vereinbarungen signalisiert.

Die Routenfelder dürfen keine Reklame enthalten.



















Die Routenfelder sind in Tabelle 8 festgelegt.

17 Champs de désignation d'itinéraire

Les itinéraires internationaux sont signalisés par des champs de désignation d'itinéraire selon les conventions internationales.

La publicité est interdite sur les champs de désignation d'itinéraire.

Les champs de désignation d'itinéraire sont présentés dans le tableau 8.

| Routenfelder Champs de désignation d'itinéraire | | | | | | | |
|--|---|---|---|---|---|---|---|
| |  |  |  |  |  |  | |
| Nationale Routen 1...9 |  | | |  |  |  | Itinéraires nationaux 1...9 |
| Regionale Routen 21...99 |  | |  |  |  | | Itinéraires régionaux 21...99 |
| Lokale Routen 101...999 (Routennummer ist fakultativ) Ausser bei hoher touristi- scher Eignung werden lokale Routen ohne Routenfeld, also nur mit Ziel- und Distanzangaben signalisiert. |  | |  |  |  | | Itinéraires locaux 101...999 (le numéro d'itinéraire est facultatif) Sauf en cas d'intérêt touristique important, les itinéraires locaux ne sont signalisés qu'avec des indi- cations de destination et de distance, sans champ de désignation d'itinéraire. |
| Grundfarben | Pantone 368 C | | Pantone 292 C | Pantone 124 C | Pantone 528 C | | Couleurs de base |
| Grössen, quadratisch | 75 mm | | 75 mm*, 110 mm, 150 mm | | | | Tailles, carré |
| Reihenfolge ab Signal- wurzel | National, regional, lokal <i>National, régional, local</i> | | Velo, Mountainbike, FäG National, regional, lokal <i>Vélo, VTT, engins assimilés à des véhicules National, régional, local</i> | | | | Ordre à partir de la base du signal |
| Mobilitätspiktogramme | | | Routenfelder müssen immer mit den entsprechenden Mobilitätspiktogrammen kombiniert werden. <i>Les champs de désignation d'itinéraire doivent toujours être combinés avec les picto- grammes de mobilité corres- pondants.</i> | | | | Pictogrammes de mobilité |

* Nur für Vorwegweiser und Bestätigungen

* Uniquement pour les indicateurs de direction avancés
et les confirmations

Tab. 8
Routenfelder

Tab. 8
Champs de désignation d'itinéraire

C Signalbeispiele





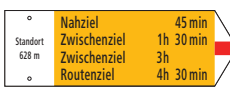









18 Wegweiser für Wanderwege, Berg- und Alpinwanderwege

Grundsätzliche Beispiele von Wegweisern für Wanderwege, Berg- und Alpinwanderwege sind in Tabelle 9 dargestellt.

C Exemples de signaux

18 Indicateurs de direction pour chemins de randonnée, de randonnée de montagne et de randonnée alpine

Des exemples de base d'indicateurs de direction pour chemins de randonnée, de randonnée de montagne et de randonnée alpine sont présentés dans le tableau 9.






| Wegweiser für Wanderwege, Berg- und Alpinwanderwege <i>Indicateurs de direction pour chemins de randonnée, de randonnée de montagne et de randonnée alpine</i> | | | | |
|--|---|---|---|---|
| |  |  |  | |
| <p>Wegweiser mit Ziel- und Zeitangaben mit integriertem Standortfeld</p> <p>Standorte sind: Ausgangs- und Endpunkte von Routen, Schnittstellen zum ÖV und zum motorisierten Individualverkehr (MIV), Informationstafeln, bedeutende Verzweigungen und Kreuzungen von Routen sowie bei allen Nah- und Zwischenzielen.</p> |  |  |  | <p>Indicateurs de direction mentionnant les destinations et les temps de marche avec champ de l'emplacement intégré</p> <p>Les emplacements sont: les points de départ et d'arrivée des itinéraires, les interfaces avec les transports publics et le trafic individuel motorisé, les panneaux d'information, les intersections et les croisements importants d'itinéraires, ainsi que toutes les destinations rapprochées et intermédiaires.</p> |
| <p>Wegweiser mit Zielangaben</p> <p>Standorte sind: Verzweigungen von Routen kurz nach Standorten mit Zeitangaben sowie Verzweigungen an unbedeutenden Orten.</p> |  |  |  | <p>Indicateurs de direction mentionnant les destinations</p> <p>Les emplacements sont: les intersections d'itinéraires situées peu après les emplacements mentionnant les temps de marche ainsi que les intersections à des endroits insignifiants.</p> |
| <p>Wegweiser für Routenfelder</p> <p>An Standorten mit Zielangaben</p> |  |  | | <p>Indicateurs de direction pour les champs de désignation d'itinéraire</p> <p>Aux emplacements mentionnant des destinations</p> |
| <p>Wegweiser ohne Angaben (Richtungszeiger)</p> <p>Weisen den Weg, wo Bestätigungen und Markierungen nicht eindeutig sind.</p> |  |  |  | <p>Indicateurs de direction sans aucune mention (flèches de direction)</p> <p>Ils indiquent le chemin là où les confirmations et les marquages ne sont pas clairs.</p> |

Tab. 9
Wegweiser für Wanderwege, Berg- und Alpinwanderwege

Tab. 9
Indicateurs de direction pour chemins de randonnée, de randonnée de montagne et de randonnée alpine



Schweiz**Mobil**





Schweiz**Mobil**

gemeinsam
planen

gemeinsam
signalisieren


gemeinsam
kommunizieren





Schweiz**Mobil**

Print:





Schweiz**Mobil**

Print: Grundsatz

1. Priorität

Einbinden bestehender Produkte
und Partner



Schweiz**Mobil**

Print: Grundsatz

1. Priorität

Einbinden bestehender Produkte und Partner

2. Priorität

Erarbeiten neuer Produkte mit bestehenden und neuen Partnern



Internet

Schweiz**Mobil**

Demo-Version Veloland





Schweiz**Mobil**

«Spielregel gemeinsame Kommunikation»

insbesondere Internet



Schweiz**Mobil**

«Spielregel gemeinsame Kommunikation»

insbesondere Internet

nationale Kommunikation



Schweiz**Mobil**

«Spielregel gemeinsame Kommunikation»

insbesondere Internet

nationale Kommunikation

Routen-Highlights
internationale Routen
nationale Routen
regionale Routen



Schweiz**Mobil**

«Spielregel gemeinsame Kommunikation»

insbesondere Internet

ationale Kommunikation

Routen-Highlights
internationale Routen
nationale Routen
regionale Routen

Tourismus-Informationen (ST)
ÖV- und Park&Rail-Informationen (SBB)



Schweiz**Mobil**

«Spielregel gemeinsame Kommunikation»

insbesondere Internet

nationale Kommunikation

Routen-Highlights
internationale Routen
nationale Routen
regionale Routen

Tourismus-Informationen (ST)
ÖV- und Park&Rail-Informationen (SBB)

lokale Kommunikation

lokale Routen



Schweiz**Mobil**

«Spielregel gemeinsame Kommunikation»

insbesondere Internet

ationale Kommunikation

Routen-Highlights
internationale Routen
nationale Routen
regionale Routen

lokale Routen

Tourismus-Informationen (ST)
ÖV- und Park&Rail-Informationen (SBB)



lokale Kommunikation

lokale Routen



Schweiz**Mobil**

«Spielregel gemeinsame Kommunikation»

insbesondere Internet

nationale Kommunikation

Routen-Highlights

internationale Kommunikation

nationale Kommunikation

regionale Kommunikation

lokale Kommunikation

Touristen-Informationen (ST)

ÖV-Informationen (SBB)



Kommunikation

lokale Routen



Feedback / Kontakt Tipps Links f i e

- Radwanderrouten
- Mountainbiking
- Signalisation
- Routenführer / Karten
- Essen / Schlafen
- Velo / Bahn
- Pauschalreisen
- slowUps / Events
- Souvenirs
- Reiseberichte
- Wer ist Veloland
- News / Downloads



Die interaktive Karte benötigt: / La carta interattiva richiede l'installazione di: / This website requires the: [Macromedia® Flash Player® 6.](#)

- Radwandererrouten
- Mountainbiking
- Signalisation
- Routenführer / Karten
- Essen / Schlafen
- Velo / Bahn
- Pauschalreisen
- slowUps / Events
- Souvenirs
- Reiseberichte
- Wer ist Veloland
- News / Downloads

Feedback / Kontakt Tipps Links f i e

Fleurier-Zürich
Facts Kontakt Detail Foto Drucken

L'Areuse-Emme-Sihl 94
Fleurier-Zürich

Die Route spannt einen weiten Bogen durch Landschaften von sieben Kantonen. Gischt in der Areuseschlucht, Ufergeplätscher am Neuenburgersee, Erdgeruch im Seeland, Bären füttern in Bern,

Map showing cycling routes in Switzerland. A hand cursor is pointing to a route. The map includes labels for various locations such as Marin-Epagnier, Garrobian, Aros, Trélen, Würschweiler, Fräschels, Golaten, Wilwiligen, Gurbep, Ried bei Mervilly, Ferenbalm, Gempenach, Mühleb, Mur (VD), Murten, Buchalen, Gampach, Fräschels, Golaten, Wilwiligen, Gurbep, Ried bei Mervilly, Ferenbalm, Gempenach, Mühleb, Mur (VD), Murten, Buchalen, Gampach, Fräschels, Golaten, Wilwiligen, Gurbep, Ried bei Mervilly, Ferenbalm, Gempenach, Mühleb.

RENT A BIKE

0 1 2 3 4km

Die interaktive Karte benötigt: / La carta interattiva richiede l'installazione di: / This website requires the: [Macromedia® Flash Player® 6](#).

L'Areuse-Emme-Sihl 94 Fleurier-Zürich Fleurier-Zürich



Die Route spannt einen weiten Bogen durch Landschaften von sieben Kantonen. Gischt in der Areuseschlucht, Ufergeplätscher am Neuenburgersee, Erdgeruch im Seeland, Bären füttern in Bern, behäbiges Landwirtschaften im Emmental, Sempacher- und Baldeggersee winken von weitem, die Reuss rauscht ab in den Aargau, der Zugersee ladet zum Bade, die Sihl schlängelt sich durchs Sihltal, bald sind wir in Zürich, der "einzigen" Grossstadt der Schweiz.

Fleurier-Zürich Länge: 265 km

Anforderung: leicht bis mittel Für: Jugendliche, Erwachsene Gut zu Wissen: Sihlbrugg - Zürich wird im Jahr 2006 signalisiert. Teilweise Hauptstrasse.

[nach oben](#)

Lokale Informationen
"Fleurier-Zürich"

[Veranstaltungen](#)

[Ortsinformation](#)

[Ausflugsziele und Empfehlungen](#)

Suche ganze Schweiz für

RegionalRoute

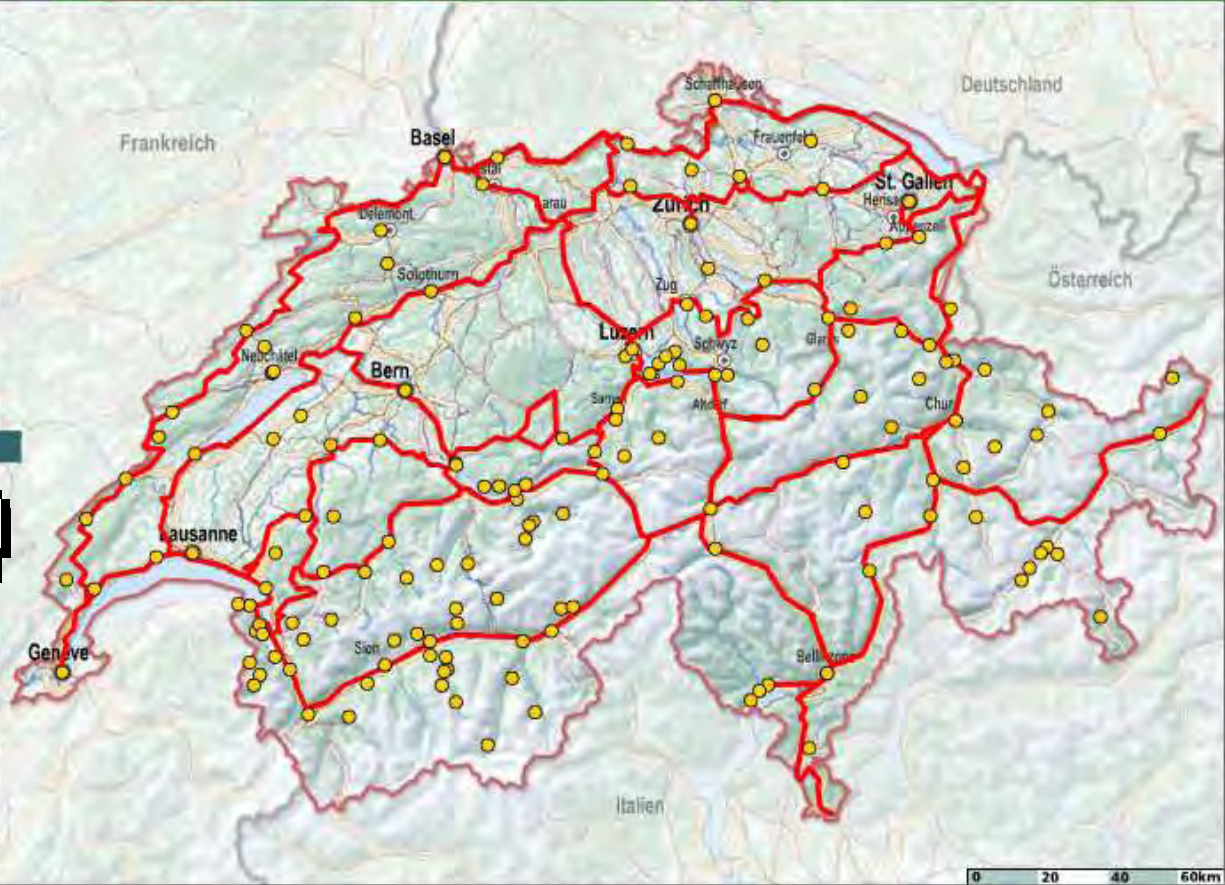


- Radwanderrouen
- Mountainbiking
- Signalisation
- Routenfhrer / Karten
- Essen / Schlafen
- Velo / Bahn
- Pauschalreisen
- slowUps / Events
- Souvenirs
- Reiseberichte
- Wer ist Veloland
- News / Downloads



1 : 1.400.000

- Routen
- Vokale-Routen**
- Aktuell
- Angebote
- Mietstationen
- Ortsinformation**
- Suchen
- Druck
- Merkmale



Die interaktive Karte bentigt: / La carta interattiva richiede l'installazione di: / This website requires the: [Macromedia® Flash Player® 6](#).

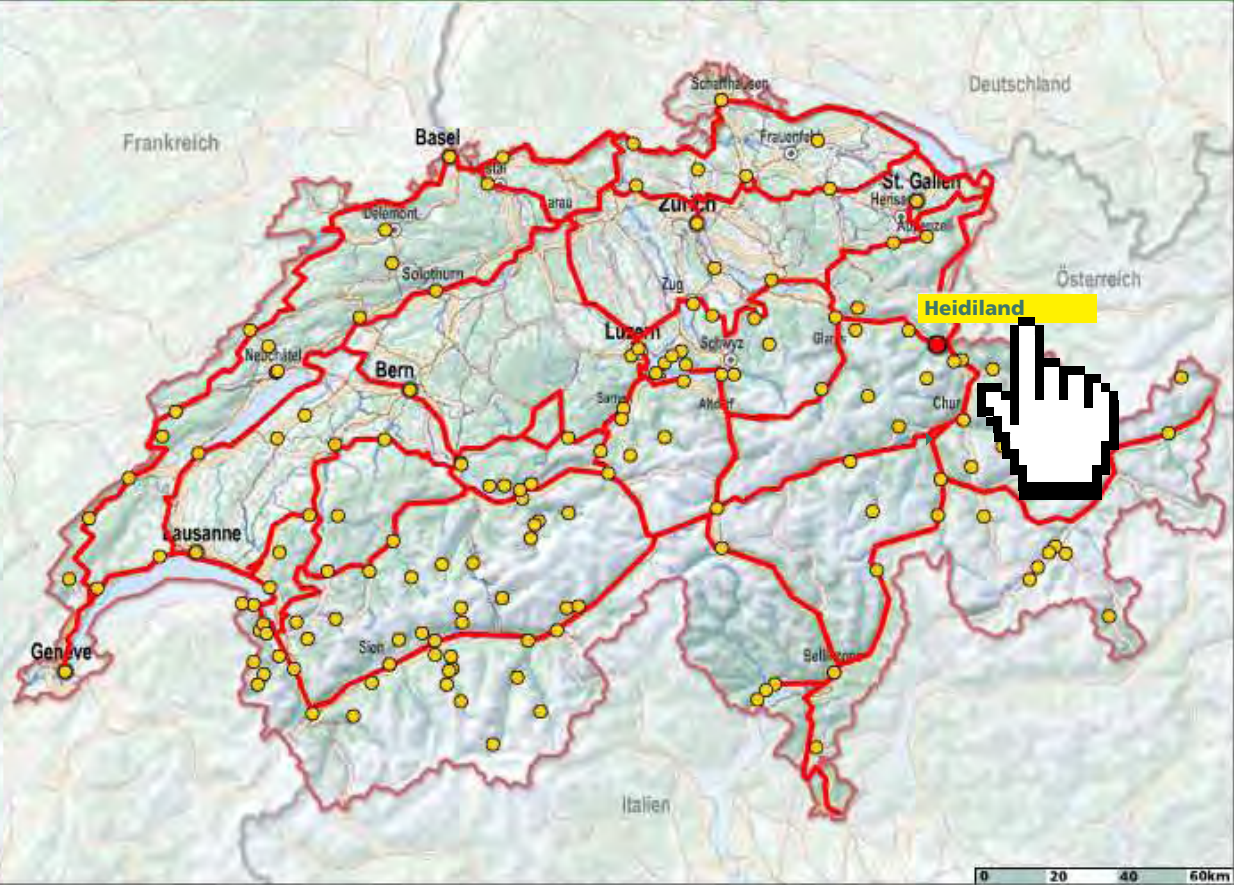


Feedback / Kontakt Tipps Links f i e

- Radwandererrouten
- Mountainbiking
- Signalisation
- Routenführer / Karten
- Essen / Schlafen
- Pauschalreisen
- slowUps / Events
- Souvenirs
- Reiseberichte
- Wer ist Veloland
- News / Downloads

1 : 1.400.000

- Routen
- lokale Routen**
- Aktuell
- Angebote
- Mietstationen
- Suchen
- Drucken
- Merkliste



Die interaktive Karte benötigt: / La carta interattiva richiede l'installazione di: / This website requires the: [Macromedia® Flash Player® 6.](#)



▲ SCHWEIZ KARTE

GO

- ▼ **SERVICE**
- » Regionen, Destinationen
- Unterkunft
- Restaurants
- Veranstaltungen
- Reisehinweise
- Wetter
- Links
- Webcams, Filme, Postkarten
- Einkaufen
- Offizielle Partner
- ▼ **ERLEBNISSE**
- Bergsommer
- Winterferien
- Herbst
- Wandern
- Velo, Bike, Skating
- Familienferien
- Wellness, Kur, Heilbad
- Golf
- Städtereisen
- Kunst & Architektur
- Gastronomie & Wein
- Luxus & Design
- 200 Sehenswürdigkeiten

Welcome.
myswitzerland.com



- ▶ HOME
- KONTAKT
- MEDIEN
- CHOOSE LANGUAGE

Sie sind hier: **Home** » [Stadt/Ort](#) » [Ostschweiz / Liechtenstein](#) » [Heidiland](#)

Destination: Heidiland, Ostschweiz / Liechtenstein

- [Seite an einen Freund schicken](#)
- [Druckversion \(PDF\)](#)
- [Seite vorlesen](#)



Heidiland im Sommer

Wandern Sie, oder fahren sie lieber auf dem Fahrrad entlang des Walensees oder auf dem Rheindamm? Das Heidiland ist in jeder Beziehung vielfältig und bietet auf engstem Raum alles, was den Aufenthalt erstrebenswert macht.

Die Angebotspalette reicht vom frischen Käse auf der Alp bis zum Gourmmeterlebnis oder von Ferien auf dem Bauernhof bis zum Wellness- und Golfurlaub in den Grandhotels.



[Detailkarte einblenden](#)

Kontakt Informationen

Ferienregion Heidiland
7320 Sargans
Tel. +41 (0) 81 720 08 20
Fax. +41 (0) 81 720 08 28
www.heidiland.com
info@heidiland.com

Karten



Sommer



Feedback / Kontakt Tipps Links

f i e



1 : 85.000

- Radwanderrouten
- Mountainbiking
- Signalisation
- Routenführer / Karten
- Essen / Schlafen
- Velo / Bahn
- Pauschalreisen
- slowUps / Events
- Souvenirs
- Reiseberichte
- Wer ist Veloland
- News / Downloads
- Routen
- Verladestrecken
- Aktuell
- Angebote
- Mietstationen
- Allgemeine Infos
- Schlafen&Essen
- Hotel
- Bed&Bre
- Jugend
- Backpack
- Gruppen
- Schlafen im Stroh
- Bauernhof
- Ferienwohnung
- Camping
- Essen ohne Zimmer
- Suchen



Die interaktive Karte benötigt: / La carta interattiva richiede l'installazione di: / This website requires the: [Macromedia® Flash Player® 6.](#)



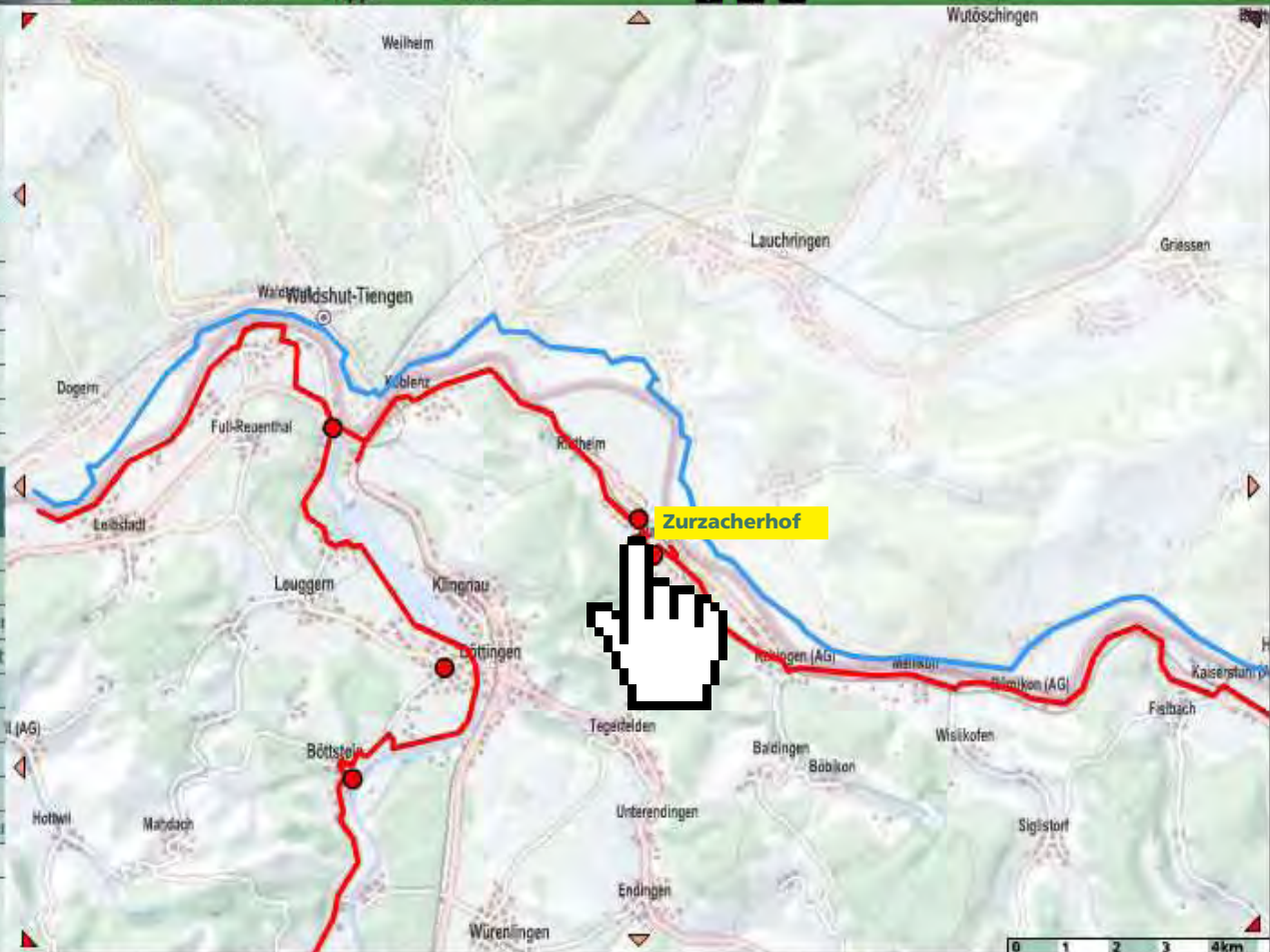
Feedback / Kontakt Tipps Links f i e

- Radwandererrouten
- Mountainbiking
- Signalisation
- Routenführer / Karten
- Essen / Schlafen
- Velo / Bahn
- Pauschalreisen
- slowUps / Events
- Souvenirs
- Reiseberichte
- Wer ist Veloland
- News / Downloads



1 : 85.000

- Routen
- Verladestrecken
- Aktuell
- Angebote
- Mietstationen
- Allgemeine Infos
- Velo&Bett
- Bed&Breakfast
- Jugendherberge
- Backpacker/Herber
- Gruppenunterkunft
- Schlafen im Stroh
- Bauernhof
- Ferienwohnung
- Camping
- Essen ohne Zimmer
- Suchen



Die interaktive Karte benötigt: / La carta interattiva richiede l'installazione di: / This website requires the: [Macromedia® Flash Player® 6.](#)

- ★ Über uns
- ★ Anfahrt
- ★ Hotel-Tour
- ★ Unsere Zimmer
- ★ Seminarräume
- ★ Restaurant
- ★ Wellness
- ★ Veranstaltungen
- ★ Reservierung
- ★ Anfragen



*Das Kur-Seminar-
und Wohlfühlhotel*



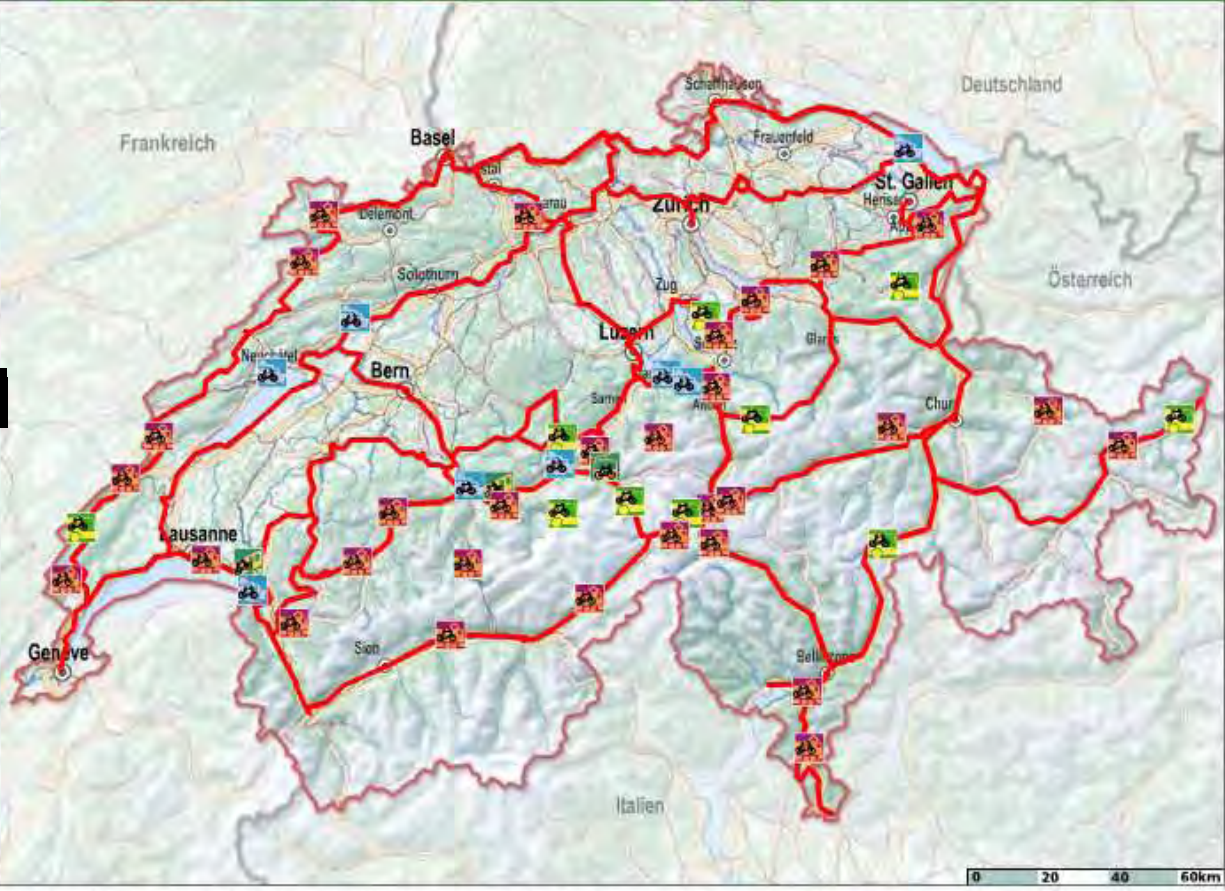
Hotel Zurzacherhof · Dr. Martin Erb-Str. 5 · 5330
Zurzach · Tel. 056 / 269 77 77



Feedback / Kontakt Tipps Links f i e

- Radwanderrouen
- Mountainbiking
- Signalisation
- Routenfuehrer / Karten
- Essen / Schlafen
- Velo / Bahn
- Pauschalreisen
- slowUps / Events
- Souvenirs
- Reiseberichte
- Wer ist Veloland
- News / Downloads

Map navigation controls including a small map overview, zoom in (+) and zoom out (-) buttons, a scale of 1:1.400.000, and a list of menu items: Routen, **Verladestrecken**, Angebot, Miet, Drucken, Merkliste.

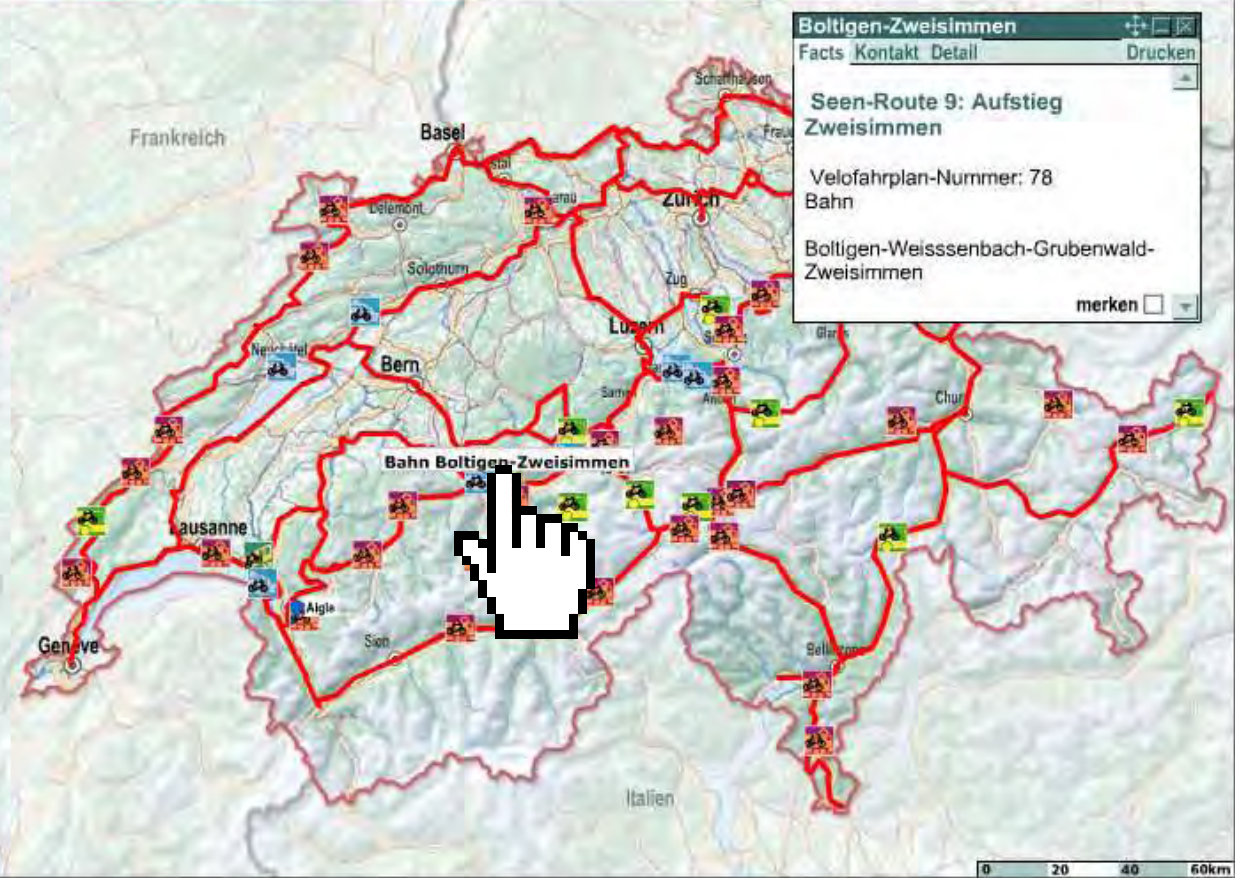


Die interaktive Karte benoetigt: / La carta interattiva richiede l'installazione di: / This website requires the: [Macromedia® Flash Player® 6](#).



- Radwanderrouten
- Mountainbiking
- Signalisation
- Routenführer / Karten
- Essen / Schlafen
- Velo / Bahn
- Pauschalreisen
- slowUps / Events
- Souvenirs
- Reiseberichte
- Wer ist Veloland
- News / Downloads

Map navigation controls including a small overview map, zoom in (+) and zoom out (-) buttons, a scale of 1:1,400,000, and a list of menu items: Routen, Verfallsdatums, Aktuell, Angebote, Mietstationen, Drucken, and Merkliste.



Boltigen-Zweisimmen

Facts Kontakt Detail Drucken

Seen-Route 9: Aufstieg Zweisimmen

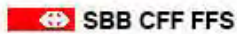
Velofahrplan-Nummer: 78
Bahn

Boltigen-Weissenbach-Grubenwald-Zweisimmen

merken

Leesezeichen Ebenen Seiten Unterschriften

Persönlicher Fahrplan



gültig vom 29.08.2005 bis 10.12.2005

→ Boltigen – Zweisimmen

| Ab | Angebot | An | Dauer | Verkehr |
|-------|---------|-------|-------|---------|
| 7.00 | R | 7.11 | 0.11 | täglich |
| 8.00 | R | 8.11 | 0.11 | täglich |
| 9.00 | R | 9.11 | 0.11 | täglich |
| 9.24 | RE | 9.33 | 0.09 | Sa, So |
| 10.00 | R | 10.11 | 0.11 | täglich |
| 11.00 | R | 11.11 | 0.11 | täglich |
| 12.00 | R | 12.11 | 0.11 | täglich |
| 13.00 | R | 13.11 | 0.11 | täglich |
| 14.00 | R | 14.11 | 0.11 | täglich |
| 15.00 | R | 15.11 | 0.11 | täglich |
| 16.00 | R | 16.11 | 0.11 | täglich |
| 17.00 | R | 17.11 | 0.11 | täglich |
| 18.00 | R | 18.11 | 0.11 | täglich |
| 18.18 | RE R | 18.27 | 0.09 | täglich |
| 19.00 | R | 19.11 | 0.11 | täglich |
| 19.18 | RE | 19.27 | 0.09 | Mo - Fr |
| 20.00 | R | 20.11 | 0.11 | täglich |
| 21.28 | R | 21.40 | 0.12 | täglich |
| 22.28 | R | 22.40 | 0.12 | täglich |

Legende

R - Reservierung möglich



Schweiz**Mobil**






Schweiz**Mobil**







Schweiz**Mobil**





Schweiz**Mobil**





Schweiz**Mobil**





SchweizMobil





Schweiz**Mobil**



Lancierung 2008 in Vorbereitung

Schweiz Tourismus.
MySwitzerland.com





Schweiz*Mobil*

Präsentation in 3 Teilen:



Nächste Schritte





Schweiz**Mobil**

Genehmigungsverfahren



Schweiz**Mobil**

Genehmigungsverfahren

Workshops Kantone

Februar–März



Schweiz**Mobil**

Genehmigungsverfahren

Workshops Kantone

Februar–März

Einreichen Genehmigungsossier

April



Schweiz**Mobil**

Genehmigungsverfahren

Workshops Kantone

Februar–März

Einreichen Genehmigungsossier

April

Ämterkonsultation / Gemeinden

Mai – September



Schweiz**Mobil**

Genehmigungsverfahren

| | |
|-------------------------------|--------------------|
| Workshops Kantone | Februar–März |
| Einreichen Genehmigungsossier | April |
| Ämterkonsultation / Gemeinden | Mai – September |
| Differenzbereinigung | Oktober – November |



Schweiz**Mobil**

Genehmigungsverfahren

| | |
|-------------------------------|--------------------|
| Workshops Kantone | Februar–März |
| Einreichen Genehmigungsossier | April |
| Ämterkonsultation / Gemeinden | Mai – September |
| Differenzbereinigung | Oktober – November |
| Genehmigung | Dezember |




Schweiz**Mobil**

Genehmigungsverfahren

| | |
|-------------------------------|--------------------|
| Workshops Kantone | Februar–März |
| Einreichen Genehmigungsossier | April |
| Ämterkonsultation / Gemeinden | Mai – September |
| Differenzbereinigung | Oktober – November |
| Genehmigung | Dezember |

Umsetzung 2007

Eröffnung Mai 2008



Schweiz**Mobil**

Genehmigung



Schweiz*Mobil*

Genehmigung

Genehmigung durch

- 26 Kantone



Schweiz**Mobil**

Genehmigung

Genehmigung durch

- 26 Kantone
- 2000 Gemeinden



Genehmigungsdossier

Genehmigungsdossier

Das Genehmigungsdossier enthält

- Übersichtskarte 1:300 000

Genehmigungsdossier

Das Genehmigungsdossier enthält

- Übersichtskarte 1:300 000
- Detailkarten 1:25 000 im Internet (KOGIS)

SchweizMobil

Willkommen chm - [logout](#)



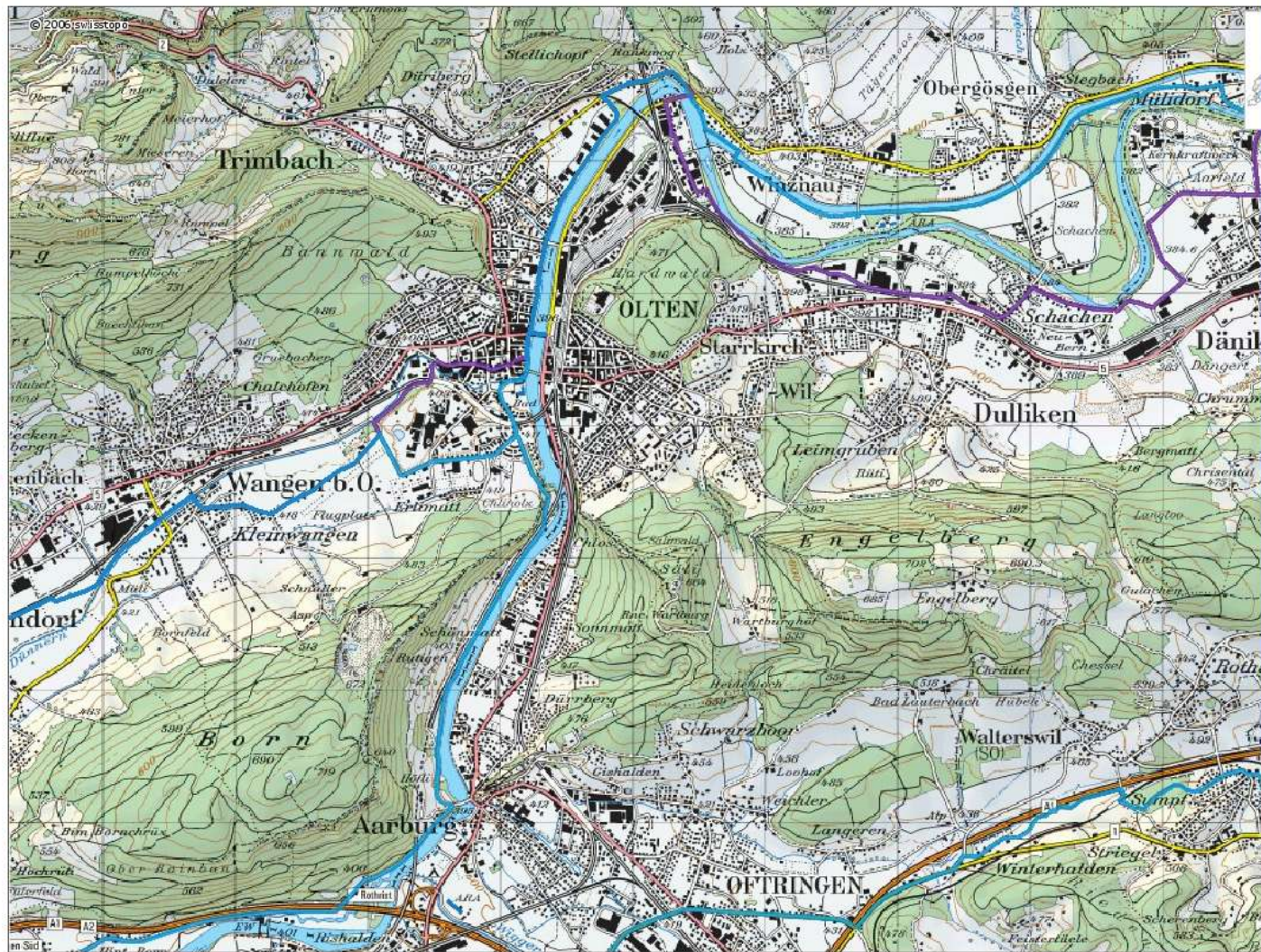
Massstab 1:33'695

[Hauptkarte exportieren](#)

Themen Suchen Drucken
Zeichnen

[Öffnen - Schliessen](#)
[alles deselektieren](#)

- SchweizMobil
- Wanderland
 - Veloland
 - Mountainbikeland
 - Skatingland
 - Paddelland
 - Skatingland Belagsart
- Hintergrund
- Hintergrund
 - Masken





Schweiz**Mobil**



Human Powered Mobility®

Human Powered Mobility®



Schweiz**Mobil**



go

Human Powered Mobility®

Human Powered Mobility®



Schweiz**Mobil**



Human Powered Mobility®

Human Powered Mobility®



Schweiz**Mobil**



Human Powered Mobility®

Human Powered Mobility®



Schweiz**Mobil**



Human Powered Mobility®

Human Powered Mobility®



Schweiz**Mobil**





Schweiz**Mobil**



Human Powered Mobility®

Human Powered Mobility®



Schweiz**Mobil**



Human Powered Mobility®

Human Powered Mobility®



Schweiz**Mobil**



Human Powered Mobility®

Human Powered Mobility®



Schweiz**Mobil**





Schweiz**Mobil**





Schweiz**Mobil**



Human Powered Mobility®

Human Powered Mobility®



Schweiz**Mobil**



Human Powered Mobility®

Human Powered Mobility®



Schweiz**Mobil**



Human Powered Mobility®

Human Powered Mobility®



Schweiz**Mobil**





Schweiz**Mobil**



Human Powered Mobility®

Human Powered Mobility®



Schweiz**Mobil**



Human Powered Mobility®

Human Powered Mobility®



Schweiz**Mobil**

