

LES ENTITÉS PAYSAGÈRES



Le Parc Naturel Régional de Millevaches en Limousin se compose de 7 entités paysagères avec pour chacune un code couleur différent permettant ainsi un classement géographique que l'on retrouve dans chaque thème abordé.

-  VASSIVIÈRE ET SES ALENTOURS
-  LES SOURCES
-  LA COURTINE ET SON PLATEAU CREUSOIS
-  VALLÉES DE HAUTE CORRÈZE
-  PLATEAU D'EYGURANDE À FLAYAT
-  LES MONÉDIÈRES
-  VALLÉE DE LA VIENNE ET SES AFFLUENTS
-  PAYS D'ART ET D'HISTOIRE MONTS ET BARRAGES

MILLEVACHES INFOS

 **0 810 19 23 87**
PRIX APPEL LOCAL

www.pnr-millevaches.fr

Le bourg - 23340 Gentioux-Pigerolles

PAYS D'ART ET D'HISTOIRE

Le Château - 87460 Bujaleuf
05 55 69 57 60
pah.montsetbarrages@wanadoo.fr



iti communication, Limoges 05 55 04 20 19

4 SAISONS
EN MILLEVACHES

4 SAISONS EN MILLEVACHES

Guide touristique

PARC NATUREL RÉGIONAL DE MILLEVACHES EN LIMOUSIN
PAYS D'ART ET D'HISTOIRE MONTS ET BARRAGES



Une autre vie s'invente ici



Édito

Quatre saisons touristiques en Millevaches ? C'est l'offre que plaide auprès de vous ce guide touristique réalisé et édité par le Parc naturel régional de Millevaches en Limousin. Il met à votre disposition les renseignements utiles pour vous permettre de choisir, entre « mille opportunités au pays des Mille Sources », vos thèmes de séjour et vos activités ludiques, sportives ou culturelles.

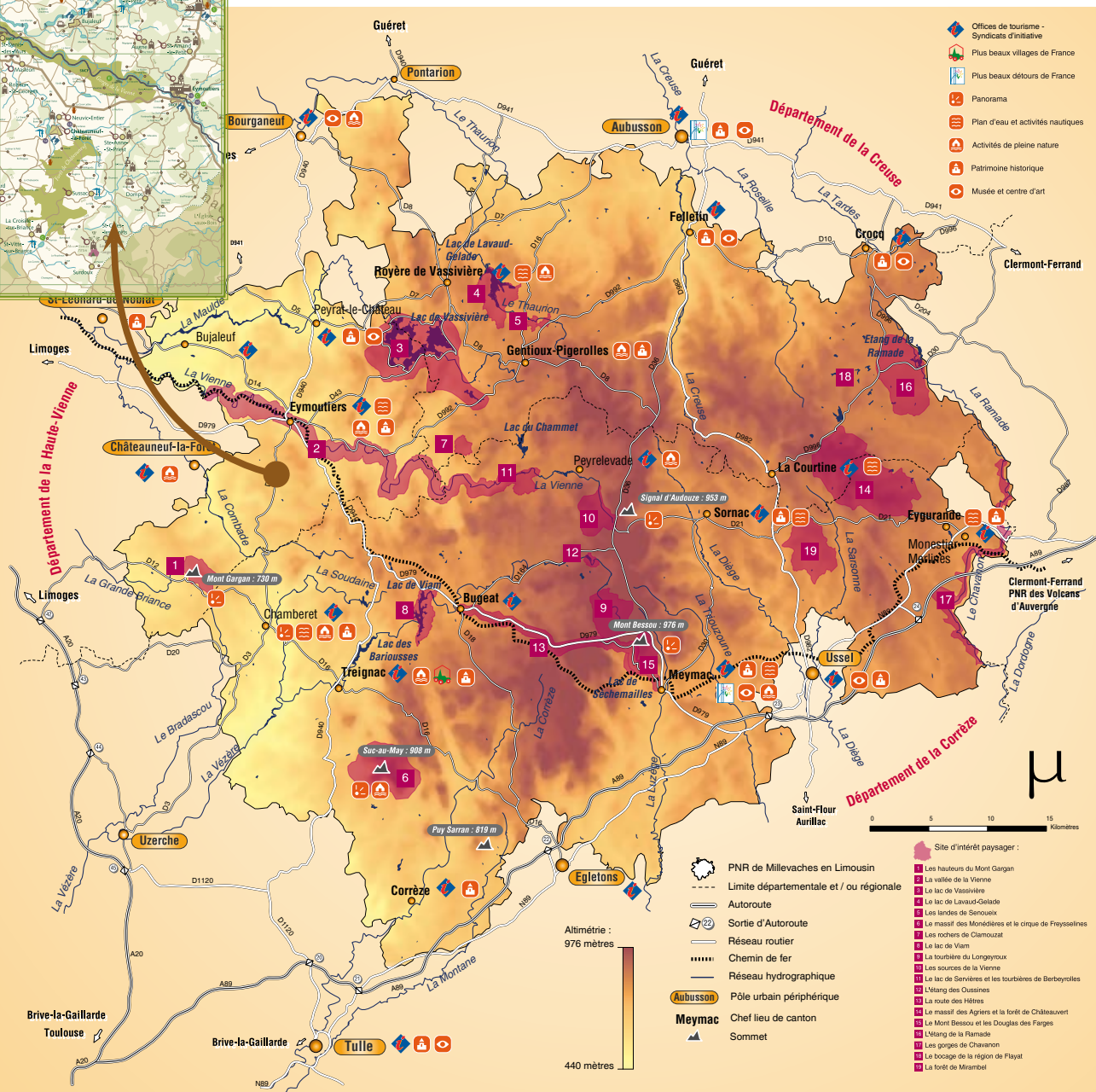
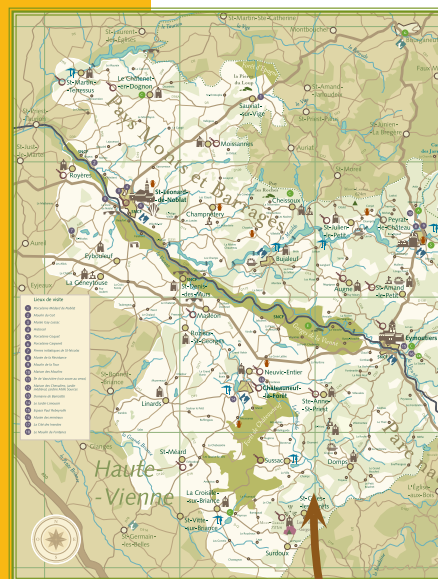
Espace patrimonial remarquable et terre vivante, le Plateau de Millevaches constitue une destination touristique à haute valeur ajoutée pour toutes les formes de randonnées, pour les plaisirs de la pêche et des activités nautiques, pour le vol libre ou l'approche de l'escalade. Il est tout autant une destination privilégiée pour la découverte du patrimoine rural bâti ou de l'art contemporain...

Au fil des saisons, celle des sources innombrables qui bavardent sous la lumière printanière, celle des landes à bruyères gorgées de chaleur, celle des ors et des pourpres flamboyants, celle des neiges d'antan, le territoire du PNR de Millevaches vous souhaite la bienvenue avec un plaisir toujours renouvelé.

Christian AUDOUIN

Président du PNR
de Millevaches en Limousin

Cartes du territoire



Sommaire



ACTIVITÉS TERRESTRES p. 3



ACTIVITÉS AQUATIQUES p. 45



VISITE DU PATRIMOINE
RELIGIEUX p. 79



VISITE DE DÉCOUVERTE p. 107



SAVOIR-FAIRE p. 129



PRODUCTEURS p. 139

OFFICES DE TOURISME p. 155

NOTES p. 158



ACTIVITÉS TERRESTRES

Le Parc naturel régional de Millevaches en Limousin est un écrin de verdure au caractère unique qui en fait un paradis pour la pratique de quasiment toutes les activités « grandeur nature » : la balade ou randonnée sous toutes ses formes, que ce soit à pied, à cheval, en ânes bâtés, à VTT avec un vaste réseau d'itinéraires balisés et entretenus, balades à vélo au fil de petites routes paisibles. Les plus sportifs pourront même s'adonner au golf, aux sports nordiques en hiver (ski de fond, raquettes, chiens de traîneaux ...) sur les sites de Pigerolles, de Bonnefond ou St Setiers, aux sports mécaniques (quad, 4x4, moto-cross...) ou encore au vol libre au cœur des Monédières à partir du Suc au May. Le parc « d'Arbre en Arbre » et le site de Bussy-Forêt de Chabrouty répondront pleinement aux attentes en matière d'aventure et d'escalade.



Randonnée Pédestre

Le PNR de Millevaches est maillé par de nombreux itinéraires de Grande Randonnée (GR®) et de Grande Randonnée de Pays (GRP®) qui permettent de marcher plusieurs jours :

- les GR® 440 (Grand Tour de la Montagne Limousine), 440 bis® (Petit Tour de la Montagne Limousine), GR 46® (Vassivière-Rocamadour), GR 4® et GR 44® ;
- les GRP® de Millevaches (51 Km au cœur du plateau de Millevaches), des Monédières (50 Km dans le massif des Monédières) et de Bourgneuf-Royère (65 Km entre Bourgneuf et Royère-de-Vassivière – circuit opérationnel à l'été 2007).

En matière d'édition, le Parc naturel régional est couvert essentiellement par les ouvrages suivants :

- « Le Limousin... à Pied® » (4 itinéraires dans le Parc) et « La Creuse... à Pied® » (9 itinéraires dans le Parc) édités par la FFRP ;
- « La Corrèze » (18 itinéraires dans le Parc) et « Le Pays des Monédières » (dans la collection Pays Côté Chemins avec 23 itinéraires dans le Parc) édités par Chamina.

La sortie du guide Chamina du Parc naturel régional de Millevaches dédié à la petite randonnée est prévue au cours de l'année 2008.



VASSIVIÈRE ET ALENTOURS



* ITINÉRAIRES DU SYNDICAT MIXTE DE VASSIVIÈRE

20 rando-fiches plastifiées dont 19 sur le territoire du PNR (en vente à la Maison de Vassivière, au village de vacances Val de Nedde, dans les campings « Les terrasses du Lac » à Vauveix et de « La presqu'île » à Broussas, à la Boutique sur l'île de Vassivière, dans les offices de tourisme d'Eymoutiers, Felletin, Peyrat le Château, Royère de Vassivière, Faux la Montagne) offrent environ **200 kilomètres** de sentiers.

BEAUMONT-DU-LAC

Circuit du lac de Vassivière (5 Km), Autour du Bois de Crozat (14,5 Km – circuit à paraître dans le guide Chamina du PNR de Millevaches dont la sortie est prévue au cours de l'année 2008).

FAUX-LA-MONTAGNE

Circuits du lac de Faux (4,5 Km) et le Chemin de l'Eau (16 Km – circuit à paraître dans le guide Chamina du PNR de Millevaches dont la sortie est prévue au cours de l'année 2008).

GENTIOUX-PIGEROLLES

Circuits de Pallier (9,5 Km – circuit à paraître dans le guide Chamina du PNR de Millevaches dont la sortie est prévue au cours de l'année 2008), la vallée de la Chandouille (8,1 Km), rencontre avec les Eoliennes (10 Km – circuit à paraître dans le guide Chamina du PNR de Millevaches dont la sortie est prévue au cours de l'année 2008).

NEDDE

Autour de la forêt domaniale de Chaud (15 Km), Les Trois Croix (11 Km).

PEYRAT-LE-CHÂTEAU

Circuit des Grammonts (9 Km), circuit de Peyrat-le-Château (6 Km).

ROYÈRE DE VASSIVIÈRE

Circuits de Haute Faye (9,5 Km), des Tourbières (15 Km – circuit à paraître dans le guide Chamina du PNR de Millevaches dont la sortie est prévue au cours de l'année 2008), des sept Peux (12,5 Km – circuit à paraître dans le guide Chamina du PNR de Millevaches dont la sortie est prévue au cours de l'année 2008), le Tour du lac de Lavaud-Gelade (23 Km – circuit à paraître dans le guide Chamina du PNR de Millevaches dont la sortie est prévue au cours de l'année 2008), La Rigole du Diable (15 Km), Puy et tourbière de Vauveix (7 Km) et circuit d'Arfeuille (4,5 Km).



Outre ces circuits, l'île de Vassivière peut être parcourue par un sentier-panorama permettant d'en faire le tour (environ 4 Km) et plusieurs sentiers annexes plus courts.

Maison de Vassivière

Tél : 05 55 69 76 70

Fax : 05 55 69 23 98

www.vassiviere.com

maisonvassiviere@orange.fr

SAINT MARTIN CHATEAU (hors PNR secteur Vassivière)

* LA VALLÉE DE LA MAULDE

Découverte de la vallée de la Maulde Depuis l'an mil les ruisseaux du Limousin animent de nombreux moulins. En 1889, une turbine sur la Maulde permit, pour la première fois en France, le transport à distance du courant électrique vers Bourgneuf. Puis en 1949, la vallée de la Maulde s'avéra apte à recevoir le barrage hydroélectrique à l'origine du lac de Vassivière. Ces infrastructures n'entament pas le charme du petit village de St Martin Château juché sur un piton rocheux dominant la Maulde. Le terroir a ici gardé ses aspects traditionnels : cultures et habitat sur les replats, chemins creux entourés de haies vives, prés pentus et pêcheries, landes humides et étangs de fonds de vallons nourris par des ruisseaux franchis depuis toujours par des « ponts planches » en granit. Randonnée de 5 km. Topo guide en vente (1€ l'unité) à la Maison de Vassivière 05 55 69 76 70 et dans les Offices de Tourisme du territoire.

SAINT-PARDOUX-MORTEROLLES

Le sentier de découverte des Champs de Pierres et des Cascades d'Augerolles (2,8 Km – circuit à paraître dans le guide Chamina du PNR de Millevalches dont la sortie est prévue au cours de l'année 2007). Brochure gratuite disponible auprès de l'office de tourisme de Bourgneuf-Royère.

VALLIÈRE

Autour de Vallière (16 Km). Rando-fiche disponible auprès de l'office de tourisme de Felletin à 0,5 € l'unité.

* LES ÂNES DE VASSIVIÈRE

Champseau

87470 PEYRAT-LE-CHATEAU

Tél : 05 55 69 41 43

www.anes-de-vassiviere.com

contact@anes-de-vassiviere.com

Ouverture : sur réservation toute l'année et 7/7 jours en juillet et août.

Prestations : Balades à la journée et randonnées avec ânes non accompagnées (6 circuits, de 2 à 9 jours).



Ferme pédagogique (Bienvenue à la Ferme) : visite d'une asinerie et découverte du monde de l'âne. Organisation de balades thématiques, contes, jeux. Hébergement : camping à la ferme (Labels Pré vert et Bienvenue à la Ferme), gîte (meublé Clévacances : 4 personnes) et yourtes (capacité : 12 personnes).



LES SOURCES



La région des Sources offre aux randonneurs près de **300 kilomètres** de sentiers à travers les communes de :

BONNEFOND

Le Moulin de Chadebec (10 Km – circuit à paraître dans le guide Chamina du PNR de Millevalches dont la sortie est prévue au cours de l'année 2007) et le circuit Découverte (24 Km).

BUGEAT

Circuit des Villages (13 Km) et de la Vézère (6 Km).

CHAVANAC

La tourbière du Longeyroux (14 Km – circuit à paraître dans le guide Chamina du PNR de Millevalches dont la sortie est prévue au cours de l'année 2007). Livret du Visiteur en vente dans les offices de tourisme de Meymac, Bugéat et Ussel.

FÉNIERS

Circuit du Puy de l'Aiguille (8 Km – circuit à paraître dans le guide Chamina du PNR de Millevalches dont la sortie est prévue au cours de l'année 2007) : une rando-fiche plastifiée en vente à l'unité à la Maison de Vassivière, au village de vacances Val de Nedde, dans les campings « Les terrasses du Lac » à Vauveix et de « La presque île » à Broussas, à la Boutique sur l'île de Vassivière, dans les offices de tourisme d'Eymoutiers, Felletin, Peyrat le Château, Royère de Vassivière, Faux la Montagne.

GIOUX

Le sentier des crêtes (19 Km – circuit à paraître dans le guide Chamina du PNR de Millevalches dont la sortie est prévue au cours de l'année 2008). Rando-fiche à l'unité à l'office de tourisme de Felletin.

MILLEVALCHES

La Brugère (5 Km) et les Sources de la Vienne (14 Km – circuit à paraître dans le guide Chamina du PNR de Millevalches dont la sortie est prévue au cours de l'année 2008).

PÉROLS-SUR-VÈZÈRE

Les ruines des Cars (12 Km – circuit à paraître dans le guide Chamina du PNR de Millevaches dont la sortie est prévue au cours de l'année 2007) et les moulins de Razel (8 Km).

PEYRELEVADE

Circuit Découverte (28 Km), circuit des Croix (19 Km) et circuit des moulins de Chamboux (5 Km) ; (guide des randonnées disponible auprès du syndicat d'initiative de Peyrelevalade en saison – 05 55 94 70 64 – ou de la mairie hors saison – 05 55 94 73 13).

SAINT-MERD-LES-OUSSINES

L'étang du Diable (8 Km) et circuit des Cars à la tourbière du Longeyroux (15 Km).

SAINT-SETIERS

Entre Loire et Garonne (9 Km – circuit à paraître dans le guide Chamina du PNR de Millevaches dont la sortie est prévue au cours de l'année 2007).

TARNAC

5 itinéraires regroupés dans une plaquette éditée par l'ARHA (Association de Recherche Historique et Archéologique) : circuits des Moulins et Rochers (13 Km – circuit à paraître dans le guide Chamina du PNR de Millevaches dont la sortie est prévue au cours de l'année 2008), Panoramas et Découverte (14 Km), Histoire et Patrimoine (16 Km), Lande limousine et tourbières (17 Km), Bois et Villages (15 Km).

La plaquette est diffusée gratuitement dans certains offices de tourisme (Meymac, Bugeat...) et disponible à la demande auprès de l'ARHA (tél. : 05 55 95 40 38 / www.arha-limousin.com).

TOY VIAM

Le Petit Paris (11 Km).

VIAM

La gare de Viam (14 Km).



SAINT-AGNANT-PRÈS-CROCQ

Le château du Theil (11,5 Km – circuit à paraître dans le guide Chamina du PNR de Millevaches dont la sortie est prévue au cours de l'année 2008) ;

SAINT-GEORGES-NIGREMONT

Autour du Nigremont (7 Km) ;

FELLETIN

Circuit du Menhir (10,5 Km), circuit du château d'Arfeuille (8,5 Km), circuit du Bost (11/12,5 Km – circuit à paraître dans le guide Chamina du PNR de Millevaches dont la sortie est prévue au cours de l'année 2008).

Rando-fiches des circuits du Menhir, du château d'Arfeuille et du Bost en vente à l'unité à l'office de tourisme de Felletin et du Haut Pays Marchois.

LA COURTINE

La Forêt de Châteauvert (25,5 Km – circuit à paraître dans le guide Chamina du PNR de Millevaches dont la sortie est prévue au cours de l'année 2008).

* OFFICE DE TOURISME/RANDO SUD CREUSE (FFRP)

23500 FELLETIN

Tél. : 05 55 66 54 60

ot@mairie-felletin.fr

Programmation et encadrement de randonnées thématiques toute l'année : randonnées gourmandes, nocturnes, familles... Organisation de circuit pour les groupes. Vente de rando-fiches, topoguide, cartes...



LA COURTINE ET LE PLATEAU CREUSOIS



La région de La Courtine et du Plateau Creusois est partiellement couverte par le topo-guide Chamina « Haut Pays de Marche Auvergne » dans la collection Pays Côté Chemin (en vente à l'office de tourisme du Haut Pays Marchois).

Elle offre aux randonneurs environ **130 kilomètres** de sentiers balisés :

CROCQ

De Dolmen en Donjon (7 Km – circuit à paraître dans le guide Chamina du PNR de Millevaches dont la sortie est prévue au cours de l'année 2008) et Le Chemin de l'Etang d'Urbe (7 Km).





ALLEYRAT

Les Fontaines (11 Km).

AMBRUGEAT

Le tour du lac de Séchemailles (4,5 Km – circuit à paraître dans le guide Chamina du PNR de Millevaches dont la sortie est prévue au cours de l'année 2008).

BELLECHASSAGNE

Circuit Côté Campagne (8 Km).

CHAVEROCHÉ

Au fil du granite (9,5 Km - circuit à paraître dans le guide Chamina du PNR de Millevaches dont la sortie est prévue au cours de l'année 2008).

COMBRESSOL

Un Monastère en Puzzle (9 Km).
de l'année 2008).

DARNETS

Les Eaux Vives (5 Km).

DAVIGNAC

Les marchands de vin (7 Km – circuit à paraître dans le guide Chamina du PNR de Millevaches dont la sortie est prévue au cours de l'année 2008).

LIGNAREIX

La gestion de l'eau (9 Km – circuit à paraître dans le guide Chamina du PNR de Millevaches dont la sortie est prévue au cours de l'année 2008).

MEYMAC

Puy Baubière et le Colomby (12 Km), le tour du Mont Bessou (sentiers découverte du champignon et du granite) ;
L'office de tourisme de Meymac (05 55 95 18 43) propose une randonnée tous les mercredis matin en juillet et août (gratuite, durée environ 3h).

PÉRET-BEL-AIR

Les hêtraies de Peret (4 Km) et les Rochers de Chaveroche (7,5 Km).

SAINT-ANGEL

Le Prieuré de Saint-Angel (12 Km – circuit à paraître dans le guide Chamina du PNR de Millevaches dont la sortie est prévue au cours de l'année 2008), Le prieuré de Saint-Michel des Anges (4 Km).

SAINT-GERMAIN-LAVOLPS

Circuit le château de saint-Germain (8 Km).

SAINT-PARDOUX-LE-VIEUX

Le Petit Confolent (7,5 Km).

SAINT-REMY

La forêt de Mirambel (8 Km).

SORNAC

Cros les Ganes (10 Km).

SOUDEILLES

Les cascades du Deiro (3 Km).



PLATEAU D'EYGURANDE À FLAYAT

La région du Plateau d'Eygurande à Flayat offre aux marcheurs plus de **140 kilomètres** de sentiers balisés à travers les communes de :

FLAYAT

La vallée de la Méouzette (19 Km – circuit à paraître dans le guide Chamina du PNR de Millevaches dont la sortie est prévue au cours de l'année 2008) et Autour des Etangs (8 Km). Rando-fiches en vente à l'unité dans les offices de Tourisme d'Aubusson, Felletin et du Haut Pays Marchois.

AIX

Le chemin de la Factrice (17 Km) et Voie Romaine en Pays d'Eygurande (6 Km) ; (Chemin de la Factrice : plaquettes gratuites disponibles à l'office de tourisme du Pays d'Eygurande et auprès du comité départemental de la randonnée pédestre de la Corrèze : 05 55 72 53 90).

COURTEIX

Les Templiers (9 Km – circuit à paraître dans le guide Chamina du PNR de Millevaches dont la sortie est prévue au cours

LAMAZIÈRE-HAUTE

Circuit des Puyts (11,5 Km – circuit à paraître dans le guide Chamina du PNR de Millevaches dont la sortie est prévue au cours de l'année 2008), circuit de la plaine des Filles (8 Km), circuit du Bois des trois Faulx (11 Km), circuit des

vieilles Pierres (7,5 Km), circuit des Bruyères (6 Km, depuis le refuge des Agriers) ; (plaquettes gratuites disponibles à l'office de tourisme du Pays d'Eygurande).

LAROCHE-PRÈS-FEYT

Sur les Pas de Jean-Hippolyte Michon (4,5 Km), A la recherche des sources du Chavanon (11 Km). (plaquettes gratuites disponibles à l'office de tourisme du Pays d'Eygurande).

MERLINES

Vallée du Chavanon (11,5 Km – circuit à paraître dans le guide Chamina du PNR de Millevaches dont la sortie est prévue au cours de l'année 2008), circuit des troubadours (8 Km) ; (plaquettes gratuites disponibles à l'office de tourisme du Pays d'Eygurande).

MONESTIER-MERLINES

Circuit des Ermites (11 Km – circuit à paraître dans le guide Chamina du PNR de Millevaches dont la sortie est prévue au cours de l'année 2008) ; (plaquette gratuite disponible à l'office de tourisme du Pays d'Eygurande).

SAINT-ETIENNE-AUX-CLOS

Le Plessis (6 Km – circuit à paraître dans le guide Chamina du PNR de Millevaches dont la sortie est prévue courant 2008).



LES MONÉDIÈRES



La région des Monédières est couverte par le topo-guide Chamina « Pays des Monédières » qui comprend 23 circuits de balade et de découverte à pied sur le territoire du Parc (en vente 6 € l'unité dans les offices de tourisme de Treignac et Corrèze).

Elle offre aux randonneurs plus de **300 kilomètres** de sentiers balisés :

* CANTON DE TREIGNAC

Le rocher des Folles (9 Km).

AFFIEUX

Balade chambertoise (8 Km), le Mont Cé (5,5 Km – circuit à paraître dans le guide Chamina du PNR de Millevaches dont la sortie est prévue courant 2008), Saint-Dulcet (6 Km), Mont Ceix (35 Km), le Bois du Cochon (3 Km), Les Fayes (17 Km), Scoeux (11 Km), Combe d'Enval (18 Km), Soudaine Lavina dière (15 Km), Bois d'Anjou (19 Km).

(rando-fiches payantes disponibles à la mairie de Chamberet et à l'Office de Tourisme à Treignac.

LACELLE

La Turgotière (10 Km).

L'EGLISE-AUX-BOIS

Le Puy Mamoulaud (6 Km).

LE LONZAC

Au pied des Monédières (16 Km), La forêt de Rome et les moulins (fiche gratuite), Le Lonzac Les Garennes, Les Prieurés, les Châteaux ; (rando-fiches gratuites disponibles à l'office de tourisme de Treignac pour les circuits de la Forêt de Rome et les moulins, Le Lonzac les Garennes, les Prieurés et les Châteaux)

MADRANGES

Le circuit des deux clochers (11 Km).

PEYRISSAC

Le Balcon de la Vézère (2,5 Km).

RILHAC-TREIGNAC

Entre Vézère et Bradascou (9 Km).

SAINT-HILAIRE-LES-COURBES

Entre lac et étang (12 Km).

SOUDAINE-LAVINADIÈRE

Le Bois d'Anjou (6 Km).

TREIGNAC

Le saut du Loup (9 Km), « Las roual de las fadas » (7 Km – circuit à paraître dans le guide Chamina du PNR de Millevaches dont la sortie est prévue au cours de l'année 2008), Les églises et le Vieux Pont, le Vieux quartier et son pont, L'eau et la Pierre, Les berges de la Vézère, La Pierre des Druides et le Calvaire ; (rando-fiches disponibles à l'office de tourisme de Treignac).

VEIX

Le Puy d'Orliac (7,5 Km), la Pierre des Druides (13 Km – circuit à paraître dans le guide Chamina du PNR de Millevaches dont la sortie est prévue au cours de l'année 2008), La Pierre des Druides (7,5 Km), le col des Géants (10 Km), La Roche de Veix (2,5 Km), sentiers des Montades (2,5 km) ; (rando-fiches gratuites disponibles à la mairie de Veix – 05 55 98 04 03 et à l'office de tourisme de Treignac – pour les circuits du Col des géants, de la pierre des Druides, la Roche de Veix et Sentiers des Montades).

* OFFICE DE TOURISME DE TREIGNAC

19260 TREIGNAC
Tél. : 05 55 98 15 04
Fax : 05 55 98 17 02
infos@tourisme-treignac.fr

CHAUMEIL

Le Suc au May (10 Km – circuit à paraître dans le guide Chamina du PNR de Millevaches dont la sortie est prévue au cours de l'année 2008). Livret Rando (plan circuit + patrimoine rencontré) disponible à l'Office de Tourisme de Corrèze.

CORRÈZE

Circuit Ville forte et maisons renaissance (1,5 Km, découverte de la ville close de Corrèze), les gorges de Laguenou (12,5 Km), circuit de Boulou (5,5 Km), circuit du Bessou (7 Km), circuit des Puy (12,5 Km), circuit du chêne des Bergères (14 Km), circuit de la Croix Blanche (16 Km), circuit Le Ruisseau Noir (14 Km), circuit entre Corrèze et Menaude. Livret Rando (plan circuit + patrimoine rencontré) disponible à l'Office de Tourisme de Corrèze.

GOURDON-MURAT

Circuit Du bec à La Longérade (10 Km) et « Les Mazières » (3 Km).

GRANDSAIGNE

Les deux vallées (14 Km) et Clédats (5 km) ;
Lestards
Le Saut+ Les Gorges (8 Km) et l'Eglise au toit de chaume (3 Km).

MEYRIGNAC-L'EGLISE

L'étang de Meyrignac (9 Km – circuit à paraître dans le guide Chamina du PNR de Millevaches dont la sortie est prévue au cours de l'année 2008), le puy d'Agnoux (12 Km).

PRADINES

La cascade de la Tine (6 Km – circuit à paraître dans le guide Chamina du PNR de Millevaches dont la sortie est prévue au cours de l'année 2008).

SAINT-AUGUSTIN

Le Vallon de la Douyge (13 Km). Livret Rando (plan circuit + patrimoine rencontré) disponible à l'Office de Tourisme de Corrèze.

SARRAN

Le Puy de Sarran (10 Km). Livret Rando (plan circuit + patrimoine rencontré) disponible à l'Office de Tourisme de Corrèze.

VITRAC-SUR-MONTANE

Que la Montane est belle (9,5 Km). Livret Rando (plan circuit + patrimoine rencontré) disponible à l'Office de Tourisme de Corrèze.

Plateau de Millevaches, en vente : 19 circuits de randonnée sur le canton de Bugeat-Sornac à :

* OFFICE DE TOURISME DE BUGEAT

35 place du Champ de Foire
19170 Bugeat
Tél : 05 55 95 18 68
Fax : 05 55 95 67 90
bugeat.ot@free.fr

* OFFICE DE TOURISME DE CORRÈZE

19800 CORREZE
Tél. : 05 55 21 32 82
Fax 05 55 21 63 56
www.ot-correzeencorreze.fr
correze.village@wanadoo.fr

SAINT-YRIEIX-LE-DÉJALAT

« La butte de Montamar » (13 Km – circuit à paraître dans le guide Chamina du PNR de Millevaches dont la sortie est prévue courant 2008), le Puy Bezin (9 Km) et le Ciel Fond (6 Km).



VALLÉE DE LA VIENNE ET SES AFFLUENTS



Partie intégrante du Pays d'art et d'histoire Monts et Barrages sur le territoire du Parc Naturel Régional de Millevaches en Limousin.

* FICHES TOPO-GUIDES DU PAYS MONTS ET BARRAGES :

(disponibles gratuitement dans les offices de tourisme de Peyrat-le-Château, Eymoutiers, Bujaleuf, Briance-Combade et chez les prestataires)
De nombreux circuits forment un réseau de **210 kilomètres** de sentiers balisés :

BUJALEUF

Les hauts de Bujaleuf (11 km), Le Belvédère (6 km – circuit à paraître dans le guide Chamina du PNR de Millevaches dont la sortie est prévue au cours de l'année 2008) et la Fontaine Saint-Martin (1 km).

CHEISSOUX

Circuit de la Chapelle (3 km – circuit à paraître dans le guide Chamina du PNR de Millevaches dont la sortie est prévue au cours de l'année 2007), circuit de Puycharaud (5 km – circuit à paraître dans le guide Chamina du PNR de Millevaches dont la sortie est prévue au cours de l'année 2008) et circuit des Charbonnières (5 Km).

EYMOUTIERS

Circuit des gorges de la Vienne (13 Km – circuit à paraître dans le guide Chamina du PNR de Millevaches dont la sortie est prévue au cours de l'année 2008), circuit du Puy de la Bessade (9 Km), circuit de Bussy Varache (8 km), circuit du mont Peyrassou (9 Km).



Office de Tourisme d'Eymoutiers

5 avenue de la paix
87120 Eymoutiers
Tél : 05 55 69 27 81
ot.eymoutiers@wanadoo.fr

LA CROISILLE-SUR-BRIANCE

Le Tour du Mont Gargan (21 km – circuit à paraître dans le guide Chamina du PNR de Millevaches dont la sortie est prévue au cours de l'année 2008).

Office de Tourisme Briance Combade

rue Tarrade
87130 Chateauneuf la Forêt
Tél : 05 55 69 63 69
ot.briance.combade@wanadoo.fr

REMPNAT

Circuit du Puy Pointu (9 km – circuit à paraître dans le guide Chamina du PNR de Millevaches dont la sortie est prévue au cours de l'année 2008) et sentier des Rochers de Negremont (1,5 km aller et retour).

SAINT-ANNE-SAINT-PRIEST

Circuit des 3 églises (12 km – circuit à paraître dans le guide Chamina du PNR de Millevaches dont la sortie est prévue au cours de l'année 2008).

SAINT-JULIEN-LE-PETIT

Circuit de Sainte-Geneviève (8 km – circuit à paraître dans le guide Chamina du PNR de Millevaches dont la sortie est prévue au cours de l'année 2008), circuit de Saint-Julien-le-Petit (15 km) et circuit du Mont Larron (28 km).

SUSSAC

Circuit Murat (7 km), circuit Bonneval (14 km), circuit du Chédail (4 km), circuit du Mont gargan (18 km).



À PROXIMITÉ DU PNR Pays d'art et d'histoire Monts et Barrages



* FICHES TOPOGUIDES DU PAYS MONTS ET BARRAGES :

(disponibles gratuitement dans les Offices de Tourisme de Peyrat le Château, Eymoutiers, Briance Combade, Bujaleuf, Saint-Léonard de Noblat et chez les prestataires)

LA GENEYTOUSE

Sentier de l'âme de l'âne au rio negro (16km)

ROYÈRES

Sentier des Charrières (12km)

SAINT-LÉONARD DE NOBLAT

Circuit « entre Vienne et Tard » (10km), circuit de Noblat (4km), circuit du prieuré de l'Artige (8km)

SAUVIAT SUR VIGE

Circuits de la Forêt d'Espagne (4,4km)

SAINT- MÉARD

Circuit du puy de Grammont (7,5km), circuit du Duveix (15km)

NEUVIC-ENTIER

Circuit du Puy du Thé (8km), circuit de la Pierre de Neuvic (11 km)

CHATEAUNEUF LA FORÊT

Circuit de la Pierre Randouillère (10km), circuit des Echarabés (15km), circuit de la Croix Chevaux (12,5km)

* GR654 VERS SAINT-JACQUES DE COMPOSTELLE

traverse le Pays Monts et Barrages et Saint-Léonard de Noblat en est une étape importante.

Le pays d'art et d'histoire Monts et Barrages propose des randonnées accompagnées par un guide conférencier sur différents thèmes lié à l'histoire, l'architecture et le paysage du pays.

* OFFICE DE TOURISME DE NOBLAT

Place du Champ de Mars
87400 St Léonard de Noblat
Tél : 05 55 56 25 06
otsi.stleo@wanadoo.fr



Équitation



VASSIVIÈRE ET ALENTOURS



* FERME ÉQUESTRE DES VILLARDS

Villards
87470 PEYRAT LE CHÂTEAU
Tél : 05 55 69 21 36 / 06 08 85 33 60
www.fermequestrevillards.com
fermequestrevillards@wanadoo.fr

De vallons en collines, de prairies ensoleillées en forêts profondes, de ruisseaux limpides en cascades bruyantes, vous découvrirez la montagne limousine au cours de chevauchées inoubliables adaptées à votre rythme et à votre niveau.

Prestations

Encadrement : ATE.

Ferme équestre. Equipement : 20 chevaux et poneys, 30 hectares de prairies et de bois.

Week-ends et randonnées : contacter la ferme équestre.

Activités : équitation de pleine nature.

Initiation enfants/adultes, promenades, randonnées, stages tous niveaux, balades poneys accompagnées par les parents, préparation aux galops de pleine nature.

Etablissement affilié à la FFE et FRETE.

* CENTRE EQUESTRE DE VASSIVIÈRE

Les Sagnes
Masgrangeas
23460 ROYERE-DE-VASSIÈRE
Contact : M. Serge Tixier au 05 55 64 72 12 / 06 88 23 84 79
Fax : 05 55 64 92 83
serge.tixier@club-internet.fr
www.centre-equestre-de-vassiviere.fr

Prestations

Encadrement diplômé d'état + ATE.

Enseignement, passage des galops, stages, promenades, randonnées de 1 à 6 jours, relais d'étape équestre, promenades attelées, gîte d'enfants (à partir de 6 ans) pendant les vacances solaires, refuge d'étape, tente berbère (8/10 places). Séjours pêche et randonnée.

Ecurie de 16 chevaux et poneys (Shetlands, Haflingers, Camarguais, Selles français, hispano-barbes, anglo-arabes). 14 hectares de paddocks et d'herbage.

Affiliations Chèques Vacances et Tourisme Equestre.

* FERME EQUESTRE DE MARGNOT

23200 ST-MARC-A-FRONGIER
Tél : 05 55 66 31 09 / 06 82 05 01 19
Fax : 05 55 66 31 09
<http://akinet.free.fr>
akinet@free.fr

Relais d'étape adhérent F.R.E.T.E

Encadrement : ATE

Prestations

Etablissement hippique déclaré auprès des Haras et du Comité National du Tourisme Equestre. Promenades (chevaux, poneys) d'1 ou 2 heures, randonnées de 1 à 6 jours, pensions de chevaux.

Ferme équestre. Affiliation à la Fédération Française d'Équitation.



LES SOURCES



* FERME ÉQUESTRE DE FEYSSAC

Feyssac
19290 ST-SETIERS
Tél : 05 55 95 63 74
<http://feyssac.free.fr/index.htm>
feyssac@free.fr

Ouvert toute l'année.

Encadrement : G.T.E.

Prestations

Initiation (carrière de 1000m2), parcours de cross. Pony-club. Location d'équidés (10 chevaux et poneys). Promenades, Randonnées (en étoile et itinérantes). Accueil handicapés.

Gîte d'étape sur place (10 personnes).

Label Equitation Limousin. Affiliation FRETE et Tourisme Equestre.

* LE PETIT CANADA

Puy la Garde
19170 VIAM
Tél/Fax : 05 55 95 65 12
lepetitcanada.free.fr
bertrand.collinot@wanadoo.fr

Ouvert toute l'année sur réservation.

Encadrement : A.T.E

Prestations

Carrière (25x40), rond de longe. Poney-club.
Promenades d'une heure pour les débutants. Randonnée de plusieurs jours pour les cavaliers confirmés (hors juillet/août), stages d'initiation à la randonnée itinérante. Journées « pique-nique » de promenade sur un circuit plus étendu. Initiation à l'artisanat indien, éthologie (stages d'équitation naturelle) ; initiation à l'équitation western et au tri du bétail. Elevage et vente de Paint Horse (membre de la France Paint Horse Association) et de l'association américaine APHA (American Paint Horse Association). Hébergement en tipis (capacité : 12 personnes environ) ; 2 chambres pour séjours et randonnées (capacité : 5 personnes).
Labels : Label Equestre Limousin et FRETE.

* CENTRE ÉQUESTRE « EQUI'PASSION »

Route d'Aubusson
23500 FELLETIN
Tél : 05 55 66 48 07

Encadrement : 2 BEES1, ATE.

Prestations

Carrière, manège (15x30). Hébergement chevaux : box ou pré.
Établissement hippique déclaré auprès des Haras. Enseignement (à partir de 4 ans), passage des galops, stages (hors période estivale), compétitions (Trec, concours complet, concours saut d'obstacles). Pension de chevaux, relais d'étape équestre, accueil de handicapés. Balades (cavaliers de tous niveaux) et randonnées (cavaliers confirmés). Balades-baby.
Pas d'hébergement sur place. Label CNTE (Tourisme équestre), FFE.



LA COURTINE ET LE PLATEAU CREUSOIS



* CENTRE EQUESTRE COURTINOIS

23100 LA COURTINE
Contact : Mme EPAUD (ATE) au 05 55 66 72 63
ou 06 75 18 11 18

Prestations

Pension (écuries de propriétaires). Promenades accompagnées (à la demande).
Établissement hippique déclaré auprès des Haras.

* Mme PERSIGNAT - LOUEUR D'ÉQUIDÉS

le Naberon
23260 CROCQ
Tél/Fax : 05 55 67 47 98 / 05 55 67 47 98

Prestations

Elevage, vente et location d'équidés (chevaux, poneys).
Loueur déclaré auprès des Haras.



PLATEAU D'EYGURANDE À FLAYAT



* L'ÉPERON DE HAUTE-CORRÈZE

La Pougé
19340 EYGURANDE
Tél. : 06 12 48 36 60

Ouvert toute l'année (réservation conseillée).
Encadrement : B.E.E.S.1

Prestations

Manège (40x20), 2 carrières (20x60 et 60x80), parcours de cross.
Enseignement, stages équestres (passage de galops...), balades et randonnées. Poney-club.
Débourrage, compétition C.S.O. Pension et vente de chevaux de loisirs et de poneys.
Hébergement chevaux : box ou pré. Hébergement cavaliers en village de vacances à proximité (VAL).

* LES ECURIES DE LA GRANGE

La Grange
19340 EYGURANDE
Tél : 05 55 94 67 96 / 06 86 93 60 84
lagrangedetom@wanadoo.fr

Ouvert toute l'année. De 20 à 30 équadés (chevaux, poneys).

Encadrement : B.E.E.S.1

Prestations

Manège, carrière. Poney-club. Location de poneys (avec accompagnement). Pension.

Enseignement (initiation, perfectionnement, compétition), stages enfants de 6 à 16 ans, stages adultes et séjours équestres, balades (à l'heure, 1/2 journée et journée) et randonnées.

Autres activités : ski, pêche, escalade, baignade. Stages avec ou sans hébergement.

Accueil handicapés.

Hébergement tentes et gîte rural (6 personnes). Accueil de groupes toute l'année (possibilité de camping l'été).

Affiliation FFE (Fédération Française d'Équitation).

* CHEVAL CENTAURE PASSION

La Vaussange
BP 73
19200 SAINT-FREJOUX
Tél. : 06 75 60 78 91
nathaliebaudry19200@free.fr

Ouvert toute l'année.

Encadrement : B.E.E.S. 1 et B.E.E.S. 1 Sport Adapté

Prestations

Initiation et perfectionnement à l'attelage, perfectionnement en dressage monté. Ethologie, débouillage et perfectionnement des chevaux en attelage.

Organisation de stages sans hébergement en éthologie, travail à pied, longes et longues rênes, attelage. Organisation de concours de dressage et d'attelage. Passage de galops, randonnées de plusieurs jours. Pension de chevaux (pré).

Carrière de dressage olympique (60x20), carrière d'attelage, rond de travail en liberté, chemins forestiers au départ de l'établissement.

Affiliation FFE, agrément Jeunesse et Sports.



VALLÉES
DE HAUTE-CORRÈZE



* CENTRE EQUESTRE D'EYMANOUX

Ferme d'Eymanoux
19250 MEYMAC
Tél : 05 55 95 14 45
centre-equestre-meymac@wanadoo.fr
www.centre-equestre-meymac.com

Ouvert toute l'année.

Encadrement : B.E.E.S.1 et A.T.E.

Prestations

Manège (40x20), carrière (30x60), carrière poneys. Parcours de cross (galop 6).

Poney-club. Enseignement, stages et séjours équestres, promenades et randonnées. Pension et débouillage de chevaux et poneys.

Hébergement collectif (10 places) et gîte rural sur place (4 places).

Relais d'étape équestre (de Pâques à Toussaint) et Label équestre Limousin. FFE (label Cheval Club et Poney Club de France).

* LE RELAIS DE VAUREIX

Le Vaureix
19200 ST-PARDOUX-LE-VIEUX
Tél : 05 55 94 14 80
jean-francois-favier@wanadoo.fr

Ouvert toute l'année.

Compétences équestres : A.T.E., M.T.E. et AQA AT

Prestations

Elevage de chevaux de loisirs, d'ânes et de quarter horses. Accueil de randonneurs avec hébergement (gîte d'étape : 10 places), pension de chevaux : box ou pré. Camping/bivouac. Possibilité de restauration sur place.

* MOULIN DE PRAT

19200 ALLEYRAT
Tél. : 05 55 95 13 03 / 06 87 26 71 78
contact@moulindeprat.com

Prestations

Location de chevaux. Organisation de séjours équestres en liberté, en étoile ou itinérants (avec ou sans location de chevaux). Balades à poneys. 16 boxes, une carrière et un manège (20x40).

« Look out Ranch » sur place : élevage/saillie de quater horses, débouillage western et loisir, entraînement bétail. Pension. Enseignement équitation western de cutting horses. Hébergement en chambres d'hôtes (13 personnes) et en gîte (4 personnes).

* ASSOCIATION « LES CAVALIERS DU PLATEAU »

Malepouge
19290 SORNAC
Tél. : 05 55 94 62 37

Prestations

Balades avec les membres de l'association (calendrier : février/juin et septembre/octobre). Location de cheval possible. Etre titulaire de la licence fédérale.

* ÉTABLISSEMENT ÉQUESTRE EQUI RELAX

19250 SAINT-SULPICE-LES-BOIS
Tél. : 05 55 95 62 47 (Emmanuelle Beucart)
assoequirelax@wanadoo.fr
<http://equirelax.typepad.com>

Compétences : ATE et BE (en cours)

Equipements : petite carrière pour poneys et carrière (en cours de construction).

Prestations

L'association Equi Relax a pour objet de développer une équitation relationnelle et sensitive, naturelle à travers l'éducation de cheval d'extérieur, les massages équins, la relaxation à cheval, des mises en situation sur place (conditions naturelles) puis sur les chemins de randonnée du plateau de Millevaches.

Elle propose pour cela des séances découverte (2h), des séances « enfant et poney » (2h), des stages d'éthologie (durées variables), des stages destinés aux adolescents « coach scolaire et équitation de pleine nature », des séjours familles la 3ème semaine de juillet (avec pour les enfants des ateliers lecture et orthographe ludiques en matinée et des animations nature et poneys l'après-midi, pour les adultes des séances de qi gong et de « vannerie sauvage »...), mais aussi des ateliers de « Qi Gong » (1 jour, maxi 15 personnes) et « vannerie sauvage » (2 jours, maxi 10 personnes).



* VILLAGE ESPACE NATURE « LES ROCHES DE SCOEUX »

19370 CHAMBERET
Tél : 05 55 98 30 09
Fax : 05 55 98 39 46
www.chez.com/rochesdescoeux
roches.de-scoeux@worldonline.fr

Prestations

Cavalerie de 20 à 60 équidés (poneys, chevaux) de toutes tailles.

Ouverture de début mars à mi-novembre. 3 manèges couverts, une carrière.

Encadrement qualifié : BEES1, ATE et Bapaat.

Initiation et perfectionnement en saut d'obstacles, voltige.

Baby-poney (3 à 6 ans). Promenades de 1 h à 3 heures.

Etablissement labellisé EFE (Ecole Française d'Equitation) et relais d'étape équestre.

* SOS EQUI-PASSION

Le Puy Gireau
19370 CHAMBERET
Tél : 05 55 98 17 23 / 06 65 02 09 84

Ouvert toute l'année. Une quinzaine d'équidés (chevaux, poneys). Ecurie de 8 box et une sellerie.

Encadrement : B.E.E.S.1 et A.T.E.

Prestations

Equitation élémentaire à dominante extérieure (apprentissage en carrière de 20x45). Poney-club. Enseignement, stages équestres (vacances scolaires), promenades accompagnées à l'heure, demi-journée ou journée. Possibilité de pension avec travail d'équidés.

Accueil handicapés. Nombre de cavaliers réduit : de 1 à 5 max.

Travail et débouillage d'équidés. Cours de travail à pied (longeage, longues rênes).

Séances à domicile pour les chevaux de loisirs (déplacement dans un rayon de 50 km).

* DOMAINE DU LOUP

Nespoux
19170 LESTARDS
Tél : 05 55 94 01 99
domaine-du-loup@wanadoo.fr

Ouvert toute l'année (sur RDV).
Encadrement A.T.E., instructeur Western.

Prestations

Carrière (65x35 m ; mise à disposition gratuitement sous conditions). Location, pension et vente d'équidés. Ecuries (box), pension au box.
Initiation, randonnées à la journée, équitation Western. Ma-réchal-ferrant.
Stages sur travail western, éthologie, débardage... Possibilité de transport de chevaux. Pas d'hébergement sur place.
Affiliation Fédération Française d'Equitation et Fédération Equestre du Québec.

* FERME ÉQUESTRE DE TRÉPHY

Tréphy
19390 CHAUMEIL
Tél/Fax : 05 55 21 40 34
trephy.free.fr
trephy@free.fr

Ouvert toute l'année.
Encadrement : Brevet Professionnel Jeunesse et Sports (BP JPES) et Guide de Tourisme Équestre .

Prestations

Carrière (20x40), parcours de Trec.
Balades et randonnées de plusieurs jours (en étoile ou itinérantes), séjours équestres, stages.
Vente de quarter-horses. Equitation western. Ethologie.
Séjour à la ferme équestre de Tréphy : durée 6 jours et 5 nuits en chambres d'hôtes et pension complète (équitation par 1/2 journée).
Programme : découverte du trec, de l'équitation Western, équitation de pleine nature, préparation à la randonnée itinérante, passage de galops.
Autres prestations : Gîte d'étape (7 places), chambres d'hôtes (8 places), table d'hôtes. Camping possible.
Labels Equestre Limousin et Tourisme équestre. Membre de l'Américan Quarter Horse Association.

* C.E.L.S. L'ÉTRIER DES MONÉDIÈRES

19470 LE LONZAC
Tél : 06 89 25 68 46 / 05 55 98 28 60 / 05 55 98 37 74
Fax : 05 55 98 26 06

Ouvert toute l'année (du lundi au samedi et le dimanche sur réservation).
Encadrement : B.E.E.S.1 et G.T.E.. Juge agréé.

Prestations

Manège, carrière (40x60), parcours de cross, poney-club.
Enseignement, stages et séjours équestres, randonnées, promenades attelées. Accueil handicapés. Organisation d'épreuves d'endurance.
Hébergement en village de gîtes (60 lits).
Labels Equestre Limousin, Tourisme Equestre et Ecole Française d'Equitation.



VALLÉE DE LA VIENNE ET SES AFFLUENTS



Partie intégrante du Pays d'art et d'histoire Monts et Barrages sur le territoire du Parc Naturel Régional de Millevalches en Limousin.

* PONEY CLUB DE LA BRIANCE - GÎTE D'ENFANTS DE LA BRIANCE

Le Peyroux
87130 LA CROISILLE-SUR-BRIANCE
Tel. : 06 07 39 75 16

Prestations

Encadrement : 1 BEES 1^{er} degré + 1 BPGEPS et ATE
Initiation, perfectionnement. Equitation handicapés. Balades, randonnées (été).
Gîte d'enfant de 6 à 14 ans. Ouverture : février, printemps, été, toussaint. Séjour du samedi au samedi. Hébergement : 5 chambres (11 lits) avec sanitaires individuels.
Activités : découverte des animaux de la ferme, équitation, baignade, activités sportives, activités manuelles, activités artistiques. Accueil groupes adultes (uniquement hors vacances scolaires).
Elevage et vente de poneys (pottoks).

* LES CHEVAUX DE TOULONDIT

Mme Montlouis Vacher
Toulondit
87120 EYMOUTIERS
Tél. : 06 07 17 88 35 / 05 55 69 24 90
corinnevacher@wanadoo.fr

Prestations (pour enfants et adultes de petite taille)

Cours particuliers, de l'initiation au cavalier confirmé, promenade pour cavalier confirmé, leçon individuelle ou à 2 ou 3 maximum sur rendez-vous uniquement.

Cours à domicile pour les propriétaires de chevaux (à 30 km d'Eymoutiers maximum).

Prise de chevaux et poneys, en pension au pré : retraite - repos - rééducation.

Accueil de randonneurs : chevaux en box, stalles ou au pré (pas d'hébergement sur place pour les cavaliers).



À PROXIMITÉ DU PNR Pays d'art et d'histoire Monts et Barrages



* EUROCENTAURE

Domaine de Saint-Agnan
87400 Le Châtenet en Dognon
tél : 05 55 57 05 47
eurocentaure@aol.com
www.eurocentaure.com

Ouvert toute l'année, du mardi au samedi

Encadrement : BEES, ATE, pluriactivités, promenades, possibilité de stages et d'hébergement, accueil public handicapé.

* K TA KLOP

Les Puys Chabaud
87400 Le Châtenet en Dognon
Tél : 05 55 57 05 64
ktaklop.attelage@orange.fr
Promenades en calèches

* LA BRAMADA

Le débat
87400 Moissannes
Tél : 05 55 75 34 62
Fax : 05 55 75 34 61
Loueurs d'équidés, promenades
Ouvert toute l'année.



Vélo - VTT



VASSIVIÈRE ET ALENTOURS



* BASE D'ACTIVITÉ VTT-FFCT

Village vacances VAL
Château
87120 NEDDE
Tél. 05 55 69 96 23
Fax 05 55 69 96 95

Ouverture de début mai à fin septembre.

Prestations

Location VTT (15 VTT adultes). Accompagnement, garage à vélos, point de lavage au départ des pistes, possibilité de transport de VTT.

7 itinéraires (de 7 à 20 kilomètres) sur les communes de Nedde, Peyrat-le-Château et Beaumont du Lac : 1 piste verte, 2 bleues, 4 rouges. Topo guides gratuits disponibles au village de vacances de Nedde.

Restauration/hébergement : accueil de groupes et individuels, en location, demi-pension et pension complète (capacité de 120 personnes).

* FERME ÉQUESTRE DES VILLARDS

87470 PEYRAT-LE-CHATEAU
Tél : 05 55 69 21 36 / 06 85 52 81 80

Prestation

Location VTT (12 adultes et 4 enfants).

* FUN ÉVASION

Lac de Vassivière
Tél : 05 55 69 76 70 / 06 62 41 73 93
info.funevasion@laposte.net

Prestation

Location VTT et VTC.
Remorque enfants et suiveur.



LES SOURCES



* CENTRE SPORTIF DE BUGEAT « ESPACE 1000 SOURCES »

B.P. 1
19170 BUGEAT
Tél : 05 55 95 58 58
Fax : 05 55 95 40 60
www.centre-sportif-bugeat.com
cs-bugeat@wanadoo.fr

Prestations

Location d'une dizaine de VTT (adultes). Pratique libre.
Hébergement (200 places avant fin 2007) et restauration pour individuels, groupes et stages sur place.

* STATION-SERVICE ELAN

40, rue nationale
19170 BUGEAT
Tél. / fax : 05 55 95 47 33

Prestations

Location, vente et entretien de VTT, VTC et vélos traditionnels.

* MAIRIE DE FÉNIERS

Le Bourg
23100 FENIERS
Tél : 05 55 66 93 82 (hameau de gîtes) / 05 55 66 91 51 (mairie)

Prestation

Location de VTT

* CHALET DE LA CROIX DE LA MISSION

Bourg
19290 ST-SETIERS
Tél : 05 55 95 61 75 / 06 79 06 85 60

Prestations

Location VTT (11 adultes, 4 enfants)
Gîte d'étape sur place (19 places).



* FERME ÉQUESTRE DE FEYSSAC

Feyssac
19290 ST-SETIERS
Tél : 05 55 95 63 74
<http://feyssac.free.fr/index.htm>
feyssac@free.fr

Prestation

Location de VTT
Gîte d'étape sur place (10 personnes).



LES MONÉDIÈRES



* Station Sports Nature Vézère-Monédières BASE F.F.C. LA PETITE MONTAGNE LIMOUSINE *

1, place de la République
19260 TREIGNAC
Tél : 05 55 98 00 93 (station sports nature)
ou 05 55 98 30 12 (mairie Chamberet)
Fax : 05 55 98 00.94
www.sportnaturevezere.fr et www.chamberet.net
sportnaturevezere@wanadoo.fr

Agrément : Fédération Française de Cyclisme.
Juillet/août : journée continue

Prestations

Des produits touristiques et sportifs (stage de préparation physique) avec hébergement et restauration sont disponibles toute l'année. Location VTT rando adultes et enfants. Prestations à la journée ou demi-journée. Groupes adultes et enfants sans nombre minimum de personnes. Pratique libre ou encadrée. 18 circuits balisés de 4 à 85 km. Carte schématique disponible. Descente VTT permanente avec location de VTT descente, pratique libre ou encadrée. Liaison avec la base VTT de St Augustin ouvrant un espace cyclable de plus de 1000 km de sentiers balisés. Autres activités proposées : parapente, canoë-kayak, équitation, randonnée, cerf-volant, course d'orientation, accrobranches...

**la Station Sports Nature Vézère-Monédières propose tout au long de l'année de nombreuses activités de pleine nature adaptées aux envies de tous : familles, groupes scolaires, centres de vacances et de loisirs, comités d'entreprises, clubs...*

* BASE F.F.C. DES MONÉDIÈRES

Bourg
19390 ST-AUGUSTIN
Renseignements : le matin à la mairie (9h-12h du lundi au vendredi
tél : 05 55 21 32 77), après 19h au 05 55 21 27 44 et vendredi de 16h30 à 18h30.

Prestations

Ouvert toute l'année.
12 circuits balisés de 10 à 50 km, constituant un réseau de près de 300 km de circuits balisés.
Hébergement-restauration : renseignements auprès de la base VTT. Carte-guide en vente.
Une quarantaine de vélos (adultes et enfants) en location (horaires à la demande).

* MAIRIE DE SAINT-YRIEIX-LE-DÉJALAT

Bourg
19300 ST-YRIEIX-LE-DEJALAT
Tél : 05 55 93 09 94
Fax : 05 55 93 26 05

Prestation

Location de VTT (4 vélos).
Ouvert de 8h30 à 12h00 le lundi, jeudi et vendredi, de 14h00 à 16h00 le mardi et le jeudi et le samedi de 9h à 12h - fermé le mercredi (horaires de la mairie).

* À PROXIMITÉ DU PNR Pays d'art et d'histoire Monts et Barrages



* BASE VTT/FFC N°65 « LE LAC DE CHÂTEAUNEUF LA FORÊT »

87130 Chateauneuf la Forêt
tél OT Briançonnais : 05 55 69 63 69

La base dispose d'itinéraires variés en longueur et difficulté : 4 pistes vertes pour débutants, 6 pistes bleues, 2 pistes rouges et 2 pistes noires. Les fiches des itinéraires sont disponibles gratuitement dans les Offices de Tourisme.
Point de lavage au départ à Chateauneuf.

* LAC DE BUJALEUF

Plage de Saint Hélène
87460 Bujaleuf

Location de VTT à l'OTSI / Camping sur place.



Golf



LES SOURCES



* GOLF DU CHAMMET

19290 PEYRELEVADE
Tél : 05 55 94 77 54 / 06 80 37 16 30
(Nouveau site internet opérationnel en 2007)

Golf naturel situé à 800 mètres d'altitude au coeur du Plateau de Millevaches, à proximité d'un lac de 100 ha.
Caractéristiques du parcours : vallonné, 9 trous 2630m, PAR 35. Practice, putting-green, bunker d'entraînement. Location de matériels et possibilité de restauration sur place.

Prestations

Encadrement : BEES1 golf.
Ouverture : de mars à novembre. Initiation, stages d'initiation et de perfectionnement, individuels et collectifs. Stages vidéos.





LA COURTINE ET LE PLATEAU CREUSOIS



FELLETIN

* SWING GOLF

Découverte pratique du Swin-golf, activité proche du golf, encadrée par un animateur.

Chaque séance se présente sous forme d'ateliers ludiques pour découvrir le maniement de cette canne à 3 faces et pour contrôler les trajectoires des balles plus grosses et plus souples qu'au golf.

Que vous soyez petits ou grands, cette activité s'adresse à tous (à partir de 8 ans). D'ateliers de jeux de précision au concours de tirs longs, vous finirez la séance sur un parcours de 5 «trous».

Activité programmée en période estivale (places limitées : sur réservation). Renseignements à l'office de Tourisme : 05 55 66 54 60.



Ski de fond



VASSIÈRE ET ALENTOURS



* DOMAINE SKIABLE DE GENTIOUX-PIGEROLLES PIGEROLLES

23340 GENTIOUX-PIGEROLLES
Tél. : 05 55 67 92 04

Il se situe sur le plateau de Gentioux, à une altitude moyenne de 900 m (point culminant : le Puy de la Mijoie à 949 m). Un maillage important de pistes balisées est à votre disposition : piste de l'Étang de Féniers : 24,5 km ; piste des villages : 17,7 km ; piste de la Mijoie : 15 km ; piste du Rocher de la femme morte : 11,1 km ; piste de l'étang vieux : 6,5 km.

Pour vous renseigner sur l'enneigement des pistes et des routes, téléphonez au 05 55 67 92 04 les week-ends.

Prestations

Location skis, raquettes et luges : réserver en téléphonant au 05 55 67 92 04 (entre 18h et 20h). Restauration rapide sur place (buvette).

Possibilité d'hébergement (gîte d'étape : 19 places) et de restauration à Pigerolles (ferme-auberge au 05 55 67 90 68).



LES SOURCES



* CHADEBEC

19170 BONNEFOND
Tél : 05 55 95 44 58 (uniquement en période d'enneigement) / 05 55 95 51 86
www.bonnefond-decouverte.com

A environ 900 mètres d'altitude, 3 pistes de 3 à 11 km, au départ du foyer de «Chadebec».

Prestations

Location d'équipement (ski de fond), rafraîchissement et boissons chaudes, salle hors sac. Initiation et encadrement de groupes avec personnel qualifié (en semaine seulement).

* LA CROIX DE LA MISSION

19290 ST-SETIERS
Tél : 05 55 95 62 43 / 05 55 95 61 51 (mairie)
Fax : 05 55 95 61 51
mairie.stsetiers@wanadoo.fr
www.saint-setiers.com

A une altitude variant entre 850 et 950 m, 5 pistes de 3 à 20 km au départ du chalet de «la Croix de la mission» (gîte d'étape ouvert de fin mars à début décembre).

Prestations

Location de matériels : skis de fond, luges, raquettes. Restauration rapide sur place (crêpes, sandwiches), salle hors-sac.



Course d'orientation



VALLÉES DE HAUTE-CORRÈZE



* PARCOURS D'ORIENTATION

Mairie
19200 LIGNAREIX
Tél : 05 55 72 89 96 (mairie de Lignareix)

Agrément : Jeunesse et sport. Homologué par la Fédération Française de Course d'Orientation. Situation : extérieur du bourg, bord d'étang.

Prestations

Initiation. Prestations gratuites. Structure couverte. 5 circuits tous niveaux. Sentiers de randonnée.

Escalade



VASSIVIÈRE ET ALENTOURS

* PARC D'ARBRE EN ARBRE

Broussas
23340 FAUX LA MONTAGNE
Tél : 05 55 67 94 23 / 06 88 02 45 33
info@arbreenarbrevassiviere.com
www.arbreenarbrevassiviere.com

Ouvert de mi-avril à fin-août, de 9h30 à 19h30 en juillet-août (dernier départ à 17h30), de 13h30 à 19h30 sur réservation en dehors de la période estivale.

Prestations

Passez un agréable moment de détente et d'évasion à la cime des arbres. Evolvez d'arbre en arbre (pont de singe, tyroliennes, rondins suspendus, liane de tarzan, surf, passerelles, filet,...) sur un parcours original sécurisé pour tout public. Surprenez-vous !

90 jeux variés répartis en 7 parcours progressifs : 2 parcours enfants (30 jeux, à partir de 4 ans / taille bras levés : 1m20) ; 4 parcours Juniors / Adultes (taille bras levés : 1m80) ; 1 parcours tyrolienne.

Groupes + de 20 personnes : nous consulter.

Buvette sur place.



LES MONÉDIÈRES

* PARCOURS ACROBATIQUE EN HAUTEUR DANS LES ARBRES

CHAMBERET 19370
Tél. 05 55 98 30 12
www.chamberet.net

Disponible été 2008

Parcours en autonomie

Idéal pour les familles

Ce parcours propose un parcours acrobatique en hauteur familial, accessible et ludique, à la fois pour les adultes et les enfants à partir de 4 ans.

Deux parcours sont donc proposés, l'un en hauteur pour les adultes, composé de 10 ateliers, l'autre pour les enfants, composé de 8 ateliers, peu surélevés du sol.

L'aspect convivial et familial est notamment renforcé par la création de 4 plate-formes de regroupement entre les deux parcours (plate-formes permettant aussi d'éviter certains ateliers adultes).



LA COURTINE ET LE PLATEAU CREUSOIS

FELLETIN

* ACCROBRANCHE®

Une aventure à vivre en famille ou entre amis pour découvrir les milieux arborés en toute sécurité sur un site tout spécialement équipé. A partir de 7 ans. Juillet et Août (2 séances le samedi)

Infos - Office de Tourisme 05 55 66 54 60



VALLÉE DE LA VIENNE ET SES AFFLUENTS

Partie intégrante du Pays d'art et d'histoire Monts et Barrages sur le territoire du Parc Naturel Régional de Milleval en Limousin.

* SITE DE BUSSY VARACHE

Bussy Varache
87120 EYMOUTIERS

Le site d'escalade de la Forêt Chabrouy – plus connue sous le nom de « falaise de Bussy » – se situe à l'ouest de la commune d'Eymoutiers dans le site naturel protégé des Gorges de la Vienne. Cette falaise bénéficie d'un équipement complet, remis à neuf en 2004 : relais équipés de chaînes et broches scellées.

Le rocher surplombe la Vienne d'une centaine de mètres. Il est accessible à des pratiquants de tous niveaux, du débutant jusqu'aux plus aguerris, et permet une escalade variée, essentiellement sur dalles et aplats, dans des conditions s'apparentant à la pratique en montagne.

Quarante voies, de longueur variable (de 10 mètres à une quarantaine de mètres), présentent des cotations s'échelonnant du très facile (niveau 3), sur la partie initiation à gauche du rocher, jusqu'aux niveaux 6b / 6c dans les secteurs surplombants au centre de la falaise.

L'accès s'effectue à partir d'un embranchement sur la départementale D 979 reliant Limoges à Eymoutiers, situé à la sortie Est du village de La Veytisou (fléchage).

Équipement nécessaire : corde de 80 m. Casque obligatoire.

Contact : Club Alpin Français de Limoges

87100 LIMOGES
Tél. 05 55 77 13 15
<http://clubalpinlimoges.ffcam.fr>
clubalpinlimoges@ffcam.fr

Contact : CCFME Maison des Sports

35 bld de Beaublanc 87100 LIMOGES
Fédération Française de la Montagne et de l'Escalade
www.ffme.fr

Topo-guide du site disponible auprès du club alpin et de l'office de tourisme d'Eymoutiers.



Chiens de traîneaux



LES SOURCES



* A PAS DE LOUP

Le petit Luc
19170 BUGEAT
Tél. : 06 78 91 59 87 / 05 55 95 60 81
Flo.willy@tiscali.fr

Prestations Hors Neige

Cani-rando : cette activité qui consiste à se laisser tirer par un chien de traîneau éduqué, tout en le guidant par la voix et des gestes précis (à partir de 6 ans).

La trotti-chien : le chien muni d'un harnais, est relié à une trotinette tout terrain. Cette activité permet aussi de découvrir la gestion d'un attelage (à partir de 12 ans).

Autres prestations : élevage de 5 races de chiens de traîneaux (Husky de Sibérie, Malamute, Groënlandais, le Samoyède, l'Alaskan husky), vente de chiots. Accueil de groupes (écoles, centres de loisirs...) pour visite du chenil (environ une cinquantaine de chiens).

Vol libre



LES MONÉDIÈRES

* Station Sports Nature Vézère-Monédières* MONÉDIÈRES-MILLEVACHES VOL LIBRE

1, place de la République
19260 Treignac
Tél. : 05 55 98 00 93 / 06.21.38.63.69
Fax : 05.55.98.00.94
www.volfree.info/mmv1
mmv1@orange.fr

Prestations

Ecole de parapente ouverte toute l'année affiliée à la Fédération Française de Vol Libre (encadrement : éducateurs sportifs diplômés d'Etat). Parapente : Baptême de l'air, journée découverte, stages d'initiation et de perfectionnement. Brevet de pilote, formations à la carte, séjours vol-randos, voyage à l'étranger.

Stages cerfs-volants : fabrication, décoration, pilotage. Autres activités proposées : VTT, canoë-kayak, équitation, randonnée, cerf-volant, course d'orientation, accro-branches...

** la station Sports Nature Vézère-Monédières propose tout au long de l'année de nombreuses activités de pleine nature adaptées aux envies de tous : familles, groupes, scolaires, centres de vacances et de loisirs, comités d'entreprises, clubs...*





Sports mécaniques

La pratique de ce type d'activité est soumise à la loi en vigueur, qui prévoit un passage uniquement sur voie carrossable et doit impérativement s'inscrire dans un code de bonne conduite sur lequel le Parc naturel régional de Milleval en Limousin travaille actuellement en lien avec les prestataires mentionnés ci-après. La pratique sauvage, hors encadrement ne saurait être tolérée et tout contrevenant ferait l'objet de poursuites pénales.



VASSIÈRE ET ALENTOURS



* TERRAIN DE LA « CHAVANIÈRE »

La Subertange
87470 PEYRAT-LE-CHATEAU
Contact : M. Pierre MALVAUD (Moto Club Peyratois)
05 55 56 30 16 / 06 75 50 25 90.
Réouverture courant 2008

* VASSIÈRE CLUB TOUT TERRAIN

23460 ROYERE-DE-VASSIÈRE
Tél : 05 55 64 75 33
www.vassiereclubtoutterrain.com
vcttr@wanadoo.fr
Ouvert toute l'année.

Prestations

Organisation de manifestations sportives (consulter l'agenda). Organisation de randonnées 4x4 et motos guidées. Equipements : terrain de 42 ha, espace technique, lavage, atelier de 200m², 5km de piste en terre.

* ENDURO MOTO

23120 VALLIÈRE
Contact : Mickaël Coût au 05 55 83 27 51.

Prestation

Une journée d'initiation à l'enduro organisée en juillet (1^{ère} quinzaine) par le moto club Banize Vallière pour les enfants de 10 à 15 ans.



LES SOURCES



BUGEAT

* STATION ELAN

40 rue nationale
19170 Bugeat
Tél / Fax : 05 55 95 47 33

Locations de quads.

* S2P LOISIRS

Coudert
19170 PEROLS-SUR-VEZÈRE
Tél : 05 55 95 30 91 / 06 88 16 10 41
www.sebastienarvis.com
sebastienarvis@wanadoo.fr

Prestations

École de pilotage créée par Sébastien ARVIS, pilote international en enduro breveté d'Etat, champion de France d'enduro et de cross-country 2002.

Stages de perfectionnement (week-ends, programme d'entraînement sur plusieurs mois) pour compétiteurs cross et enduro, avec ou sans hébergement.

Accueil de séminaires d'entreprises : randonnée (demi-journée, journée), grande randonnée (gastronomie, découverte de la région) et « incentive » (organisation de challenge sportif par équipes).

Organisation de séjours pendant les vacances scolaires : motocross, multi-activités, enduro, quad. Location de motos et quads possible.

* LA GÉNÉTOUSE

Ferme de la Génétouse
19170 TOY-VIAM
Tél : 05 55 96 84 38 ou 06 15 20 15 64
www.lagenetouse.fr
lagenetouse@orange.fr

Location de quad, randonnée encadrée en petit groupe sur 2h ou à la demi-journée à la découverte de la campagne Corrèzienne sur un parcours varié et privé par petit groupe de 4 maxi.



* CORRÈZE CHEMINS & DÉCOUVERTES

19300 DARNETS

Tél : 05 55 93 12 24 / 06 08 35 32 32

Fax : 05 55 93 08 44

www.correze-decouvertes.fr

correze-decouvertes@fr.st

Prestations

Venez prendre un bol d'oxygène en Corrèze. Découvrez les Monédières, les Gorges de la Dordogne, le Plateau de Millevaches, le tout hors bitume en empruntant des chemins vieux de plusieurs siècles. Toute l'année, Corrèze Chemins & Découvertes vous accueille en groupe, à la demi-journée, à la journée ou au week-end, pour vous faire découvrir la haute Corrèze. Avec votre véhicule (4x4, Quad, Moto, S.U.V.) ou sans véhicule (balade en passager dans nos 4x4, randonnée pédestre, VTT ou équestre).

* TERRAIN DE « SÉCHEMAILLES »

Séchemailles Moto Club

19250 MEYMAC

Contact : 06 23 37 63 02 (ou 06 31 67 50 78)

Ouverture : du 15 septembre au 15 mai tous les samedis après-midi et 1 dimanche sur 2. Fermeture annuelle du 15 mai au 15 septembre.

Accès payant pour les non adhérents, gratuit pour les licenciés du club.

Organisation de stages encadrés et de compétitions (Championnat de France de motocross, endurance tout terrain, courses sur prairie...).



* TERRAIN DE « FOULEIX » (5 HECTARES)

19340 EYGURANDE

Contact : M. Thierry RENAULT (Auto Moto Club du Pays d'Eygurande) : 06 07 26 24 94.

Prestations

Motocross. Organisation annuelle d'un motocross national. Organisation de stages motocross encadrés.

Ouverture : de début avril à fin novembre, les dimanches de 10 h à 18 h.

Etre titulaire de la licence de la FFM (Fédération Française de Motocyclisme).

Autres activités



* PARC DE JEUX GONFLABLES

Plage de Vauveix

23460 ROYERE-DE-VASSIÈRE

Tél : 06 30 70 29 38

Ouvert en juillet et août de 14h à 19h.

Prestations

A partir de 3 ans.

Parc de jeux gonflables pour les enfants (5 structures différentes : bateau pirate, jungle, baleine, trampoline...). Possibilité de restauration rapide.



ACTIVITÉS AQUATIQUES

L'eau « dans tous ses états » est omni présente :

- tantôt sauvage, sources de la Vienne, de la Creuse, de la Vézère, de la Corrèze, de la Diège, de la Luzège, Vallée du Chavanon ... ; toutes convergent de la ligne de partage des eaux vers la Loire au nord et vers la Dordogne et la Garonne au sud.
- tantôt maîtrisée avec une succession de lacs (les 1000 hectares de Vassivière forment une véritable mer intérieure, Viam, Bariousses, Faux la Montagne, Lavaud-Gelade, Chammet, Séchemailles), d'étangs (des Oussines, de la Méouze, Grattadour, la Ramade, Maurianges, Meyrignac l'Eglise, du Bourdeau, de Vervialle...) et de plans d'eau (Vallière, Peyrelevade, Sornac, La Croisille-sur-Briance, Sussac, de l'Abeille et Tamac).

L'eau a donné son nom à notre territoire : « Mille Sources ».

Côté loisirs, l'eau se décline en une large palette d'activités : pêche en rivière, en lac ou en étang, activités nautiques et sports d'eau vive pour les amoureux de la baignade avec bon nombre de plages surveillées et bases nautiques pour pratiquer en toute sécurité le canoë ou le kayak.



Baignade



VASSIVIÈRE ET ALENTOURS



⌘ LE LAC DE VASSIVIÈRE

Les plages du Lac de Vassivière sont surveillées en saison.

⌘ PLAGE DE BROUSSAS

Tél. : 05 55 64 78 19

⌘ PLAGE DE NERGOUT

87120 BEAUMONT-DU-LAC

Poste de secours principal. Tél : 05 55 69 42 12

Activités sur place : snack, tennis à 300m

⌘ PLAGE DE PIERREFITTE

Pierrefitte

87120 BEAUMONT-DU-LAC

Poste de secours principal : Tél : 05 55 69 42 12

⌘ PLAGE D'AUPHELLE

Auphelle

87470 PEYRAT-LE-CHATEAU

Poste de secours principal : Tél : 05 55 69 42 12

Activités sur place : location bateaux, vélos nautiques, canoë, beach-volley, tennis à 300m, jeux pour enfants.

⌘ ÉTANG DE PEYRAT-LE-CHÂTEAU

87470 PEYRAT-LE-CHATEAU

Creusé dès le XV^{ème} siècle, il servait à l'époque de réserve d'eau pour les incendies, de bassin de rouissage du chanvre et d'abreuvoir pour les animaux. C'est aujourd'hui un espace de 7,5 hectares au cœur du bourg de Peyrat-le-Château, avec une plage aménagée et surveillée en saison (juillet/août, tous les jours sauf le mardi - 05 55 69 40 23).

Activités sur place : jeux pour enfants, pêche, terrain de volley, ping-pong, table de pique-nique.

⌘ « NAGEZ GRANDEUR NATURE »

PLAGE DE BROUSSAS

23460 ROYERE-DE-VASSIERE

Tél : 05 55 69 51 11 ou 06 32 54 25 92

Ouvert en juillet et août, et sur réservation pour les groupes en juin.

Familiarisation avec le milieu aquatique pour les 5/7 ans, apprentissage et enseignement de la natation en milieu naturel enfants/adultes. Organisation de tournois de water polo, tests ENF.

⌘ PLAGE DE VAUVEIX

23460 ROYERE-DE-VASSIERE

Poste de secours principal : Tél : 05 55 64 78 19

Activités sur place : snack, restaurant, mini park de jeux gonflable, location de bateaux, canoë, vélos nautiques, base de voile, beach volley.



LES SOURCES



⌘ PLAN D'EAU DE L'ENCLOSE (3 ha)

19170 TARNAC

Tél : 05 55 95 53 01

Fax : 05 55 95 18 37

otsi.bugeatsornac.free.fr

Baignade surveillée en saison (juillet/août).

Activités sur place : jeux pour enfants, pêche, tennis.

Canotage (sans moteur) autorisé.

Douches et sanitaires sur place.



⌘ LAC DE VIAM (189 ha)

19170 VIAM
Tél : 05 55 95 52 05
Fax : 05 55 95 21 86
www.viam.correze.net
viam.mairie@wanadoo.fr

Baignade surveillée en saison (juillet/août, de 10h à 12h et de 14h à 19h). Ski nautique autorisé.

Autres activités sur place : jeux pour enfants, pêche.

Base de loisirs Voilco-Aster (avril à septembre) : Planche à voile et bateau à voile (catamaran, optimist) pour groupes et individuels avec possibilité de location ; canoë-kayak en rivière ou plan d'eau (groupes et individuels) avec possibilité de location.

Autres activités : randonnées nautiques et pédestres, VTT, tir à l'arc, escalade, pêche, environnement, astronomie, énergie (groupes uniquement). Séjours en centre de vacances et de classes découverte.



PLATEAU D'EYGURANDE À FLAYAT



⌘ PLAN D'EAU DE L'ABEILLE (14 ha)

Plan d'eau situé entre Eygurande et Merlines.
Renseignements : mairie de Merlines au 05 55 94 32 20
Fax : 05 55 94 32 98
Office de Tourisme du Pays d'Eygurande :
oteygurande@orange.fr

Baignade surveillée en juillet et août, location bateaux à pédales (contact : village de vacances VAL-VVF : 05 55 94 31 39). Planche à voile et canotage autorisés.

Activités sur place : jeux pour enfants, pêche, tennis.



VALLÉES DE HAUTE-CORRÈZE



⌘ LAC DE SÈCHEMAILLES (40 ha)

19250 MEYMAC
Tél : 05 55 95 24 06 / 05 55 95 18 43 (office de tourisme)
Fax : 05 55 46 19 99
www.meymac.fr

officetourisme.meymac@wanadoo.fr

Baignade surveillée en saison (juillet/août).

Base de loisirs (en saison) : location de planche à voile, optimist, canoë-kayak, aviron, bateau à pédales, dériveur, top-per ; autres activités : jeux pour enfants, équitation, pêche, tennis, tir à l'arc, parcours de santé, volley-ball.

Tables de pique-nique. Aire de camping-car.

⌘ PLAN D'EAU DES CHAUX (4 ha)

19290 SORNAC
Tél : 05 55 94 61 27
Fax : 05 55 94 81 39
otsi.bugeatsornac.free.fr
communedesornac@wanadoo.fr

Baignade surveillée en saison (juillet/août).

Activités sur place : jeux pour enfants, pêche, tennis.

Animaux acceptés si tenus en laisse avec interdiction sur la plage. Camping.



LES MONÉDIÈRES



⌘ PISCINE DU VILLAGE DE VACANCES

Les Roches de Scoeux

19370 CHAMBERET
Tél : 05 55 98 30 09
Fax : 05 55 98 39 46
www.chez.com/rochesdescoeux
roches.de-scoeux@worldonline.fr

Accessible aux personnes extérieures au village de vacances uniquement le mercredi après-midi (de 15h à 18h) de Mars à Novembre, sauf en juillet et août.

Terrasse-solarium. Cours d'aqua-gym. Ouverture à la demande pour les groupes.

Activités sur place : jeux pour enfants, location de vélos (gratuite pour les résidents), équitation, tennis, tir à l'arc.

⌘ CENTRE AQUARÉCRÉATIF MUNICIPAL

Route de St-Dulcet
19370 CHAMBERET
Tél : 05 55 98 72 63
Fax : 05 55 97 90 66
www.chamberet.net
chamberet@wanadoo.fr

Ouverture en saison (juillet/août) : tous les jours de 14h30 à 19h ; ouverture de mi-juin à fin juin et du 1er septembre à mi-septembre : le samedi et le dimanche de 14h30 à 19h.

Bassin couvert et bassin découvert avec toboggan.

Activités sur place : jeux pour enfants, base VTT, pêche sur plan d'eau aménagé avec accès handicapés.

⌘ ETANG DE MAURIANGES (2 ha)

19390 CHAUMEIL
Tél : 05 55 21 34 11
mairie-chaumeil@wanadoo.fr

Baignade surveillée en saison (juillet/août).

Maison du terroir.

Activités sur place : Pêche.

⌘ PISCINE MUNICIPALE D'ÉTÉ

Complexe sportif
19800 CORREZE
Tél : 05 55 21 41 53 / 05 55 21 25 21
Fax : 05 55 21 68 82
www.ot-correzeencorreze.fr
correze.village@wanadoo.fr

Bassin découvert chauffé. Ouverture tous les mercredis, samedis et dimanches après-midi (14h00 à 20h00) en Juin et tous les après-midis en juillet-août.

Accès handicapés.

Activités sur place : Pêche, Tennis.

⌘ PISCINE MUNICIPALE D'ÉTÉ

19470 LE LONZAC
Tél : 05 55 98 27 55
Fax : 05 55 98 25 09 (mairie)
mairie.lonzac@wanadoo.fr

Bassin découvert non chauffé. Ouvert tous les jours en juillet-août de 15h00 à 19h00.

Activités sur place : Mini-golf.

⌘ ÉTANG DE MEYRIGNAC (17 ha)

19800 MEYRIGNAC-L'EGLISE
Tél : 05 55 21 24 36 / 05 55 34 28 00 (hors saison)
06 81 85 83 27
perso.wanadoo.fr/camping.de.letang/
dominique.dorme@tiscali.fr

Baignade non surveillée.

Pêche, jeux d'enfants, location de bateaux à pédales. Mini-golf, ping-pong, terrain de volley-ball en saison. Yourte (tente

mongole) pour réunions. Chèques vacances acceptés. Animaux acceptés sous condition de vaccination et tenus en laisse.

⌘ LAC DES BARIOUSSES (99 ha)

19260 TREIGNAC
Tél : 05 55 98 15 04
Fax : 05 55 98 17 02
www.tourisme-treignac.fr
infos@tourisme-treignac.fr

Baignade surveillée en saison (juillet/août).

Base de canoë-kayak (toute l'année), location de pédalos. Voile autorisée. Location de VTT en période estivale.

Activités sur place : jeux pour enfants, mini-golf, pêche, boulodrome, snack...



VALLÉE DE LA VIENNE ET SES AFFLUENTS



Partie intégrante du Pays d'art et d'histoire Monts et Barrages sur le territoire du Parc Naturel Régional de Milleval en Limousin.

⌘ LAC DE BUJALEUF (60 ha)

Plage de Ste-Hélène
87460 BUJALEUF

Baignade surveillée en saison (sauf les mercredis).

Activités nautiques dont bateaux à moteur.

Accès aménagé pour les personnes handicapées.

Jeux pour enfants, terrain multi-sports.

Activités sur place : pêche et activités nautiques (location de canoë-kayaks, de bateaux à pédales et de VTT au camping et à l'OTS).



⌘ PISCINE D'ÉTÉ

Promenade des Sports
87120 EYMOUTIERS
Tél : 05 55 69 15 42
ou 05 55 04 06 06
cc-portesdevassivere@wanadoo.fr

Piscine chauffée. Ouverture de mi-juin à mi-septembre : en juillet-août tous les jours de 11h30 à 19h30 ; en juin et septembre, les mercredis, samedis et dimanches de 14h00 à 19h00. Toboggan. Cours de natation.

⌘ PLAN D'EAU DE SAINT-JULIEN-LE-PETIT

Retenue du Martineix
87460 ST-JULIEN-LE-PETIT

Retenue hydroélectrique encaissée.
Baignade surveillée en saison (sauf mardi).
Accès aménagé pour les personnes handicapées. Jeux pour enfants

⌘ PLAN D'EAU DE SUSSAC

87130 SUSSAC

Baignade surveillée en saison (sauf lundi).
Accès handicapés. Jeux pour enfants, mini golf, tennis

⌘ PLAN D'EAU DE LA-CROISILLE-SUR-BRIANCE

Baignade surveillée en saison.
Accès handicapés.



À PROXIMITÉ DU PNR Pays d'art et d'histoire Monts et Barrages



⌘ PLAN D'EAU - SAINT-MARTIN TERRESSUS

Baignade surveillée (sauf mardi) en juillet-août de 13h30 à 19h
Accès handicapés - restauration - buvette - terrain de pétanque.

⌘ PLAN D'EAU - CHATEAUNEUF LA FORÊT

Baignade surveillée en juillet et août (sauf lundi) de 13h30 à 19h30.
Accès handicapés - restauration - bar - terrain de pétanque - jeux pour enfants - location embarcations nautiques.



Pêche

À cheval sur les départements de la Corrèze, de la Creuse et de la Haute-Vienne, le Parc naturel régional de Millevaches en Limousin est caractérisé par une richesse patrimoniale naturelle exceptionnelle avec de très nombreuses tourbières d'où s'échappent rus et ruisseaux qui de confluences en confluences donnent naissance à de grands cours d'eau.

Entre landes et prairies humides, les rivières du plateau marquent et structurent un paysage « naturel » très caractéristique.

Ainsi la Vienne, la Creuse, la Corrèze et la Vézère prennent naissance au cœur de ce territoire « authentique » et sont les emblèmes d'un patrimoine halieutique de qualité.

La multitude de rivières et ruisseaux offre à dame fario, espèce piscicole emblématique et patrimoniale, des milliers de km de milieux préservés.

La pêche a de tous temps été pratiquée et conserve aujourd'hui l'intérêt de se confronter à des poissons sauvages plongés dans un décor somptueux.



Les parcours de graciation :

La fédération de pêche de la Corrèze, en collaboration avec les AAPPMA concernées, propose depuis 2001 des secteurs de rivières soumis à une réglementation particulière. Cette réglementation inscrite dans l'ARP (arrêté préfectoral régissant la pêche pour l'année en vigueur, appelé Arrêté Réglementaire Permanent) est axée essentiellement sur la remise à l'eau systématique des salmonidés (no-kill). Pour cette raison ces parcours sont appelés parcours de graciation. Vous en rencontrerez de trois types en fonction des contextes

Ils sont mis en place sur des rivières possédant une population piscicole conforme (truite fario indigène) en gestion patrimoniale. Ils peuvent accueillir une pression de pêche intéressante et sont censés démontrer l'efficacité d'une gestion différente et notamment du non prélèvement sur une population de poissons indigènes

Réglementation

Seule la pêche avec un leurre artificiel est autorisée (cuillère, poisson nageur, mouche artificielle...). Excepté sur les parcours de «graciation surdensitaire» (Parcours «des îles» et «du Petit Paris» sur la rivière Corrèze), et (*) sur le Parcours du Deiro et le parcours de la plaine d'Arvis (le Luc), où toutes les techniques de pêche sont permises.

Emploi d'un seul hameçon sans ardiffon (ou ardiffon parfaitement écrasé). Capture non autorisée des salmonidés.

La réglementation générale applicable à la 1^{ère} ou la 2^{ème} catégorie demeure en tout cas valable en sus des consignes réglementaires précitées (voir Arrêté Réglementaire Permanent).

Tout pêcheur doit détenir la carte gratuite «parcours de graciation» et déposer le coupon d'accès journalier dans une boîte prévue à cet effet.

Les parcours :

Sur la rivière Petite Vézère, 1^{ère} catégorie, AAPPMA de Bugeat, sur une longueur de 1,4 km : entre le pont de l'ancienne usine électrique à l'aval et une ligne fictive au droit des carrières de «Pérols» à l'amont, commune de Bugeat.

Sur la rivière Vézère, 1^{ère} catégorie, APPMA de Bugeat sur une longueur de 1,2 km : entre le ruisseau du «Mazaud» confluent en rive droite à l'amont et au droit de

la borne kilométrique numéro 1 sur la RD97 à l'aval, commune de Bugeat.

Sur la Vézère plaine d'Arvis (le Luc), parcours de 2km 800, soit la partie de Vézère dont la berge en rive droite est constituée par le chemin pédestre entre l'arbo-rétum et le village de vacances du Luc, commune de Bugeat.

Sur la rivière Vézère, 1^{ère} catégorie, APPMA de Treignac sur une longueur de 1,2 km : entre la station d'épuration à l'aval et le vieux pont de Treignac en limite amont, commune de Treignac.

Recommandations sur le respect des populations piscicoles :

En sus du respect des réglementations de la pêche concernant le nombre et les tailles de captures légales des salmonidés, le Parc Naturel Régional de Millevaches en Limousin tient à attirer l'attention sur la fragilité du milieu. En ce sens, et pour préserver le cheptel salmonicole, il est important d'adopter une attitude responsable et respectueuse qui doit se traduire par un prélèvement raisonné ou par la pratique du no-kill sur certains parcours particulièrement sensibles.

Il est aussi important de respecter les clôtures et les barrières en prenant soin de les refermer après son passage.

Recommandations d'usage :

Pêche à proximité des lignes électriques :

Les cannes à pêche, souvent conductrices de l'électricité, manipulées près des lignes vous exposent à des dangers. Une proximité trop grande peut provoquer un arc électrique appelé amorçage. Vous risquez alors l'électrisation ou plus grave l'électrocution.

Sécurité à l'aval des barrages hydroélectriques :

Des variations brutales du niveau d'eau sont courantes en aval des barrages. Ils sont liés aux lâchers d'eau inhérents au fonctionnement des centrales hydroélectriques.

Il est primordial de respecter les recommandations des panneaux « attention danger » situés le long des cours d'eau en aval des barrages hydroélectriques qui vous invitent à adopter un comportement prudent et à ne pas avancer, circuler ou stationner dans le lit d'une rivière en dessous d'un barrage ou d'une centrale.

⌘ LES PRINCIPAUX COURS D'EAU DU PARC NATUREL RÉGIONAL DE MILLEVACHES.

Bassin versant de la Vienne.

- Départements concernés :
Corrèze – Creuse – Haute-Vienne
- Entités paysagères concernées :
[Les Sources](#)
[Vassivière et ses alentours](#)
[Vallée de la Vienne et ses affluents](#)
- Principaux cours d'eau :
Grande Briance
Combade
Vienne
Maulde

La Vienne

La Vienne, est classée en 1^{ère} catégorie de sa source en Corrèze, jusqu'à sa sortie du Parc après s'être écoulée en Creuse puis en Haute-Vienne. Ruisseau du plateau des Millevaches à sa source, s'élargissant progressivement, elle abrite une bonne densité de belles truites. Les profils sont variés et les accès faciles. Toutes les techniques de pêche sont possibles.

- Parcours intéressants :
nombreux petits affluents dans les environs de Peyrelevade. Sur la **Chandouille**, affluent rive droite,
La Maulde, affluent en rive droite, avec de belles populations de truites farios.
La Combade, affluent en rive gauche, qui a une population d'ombres intéressante.
Sur **la Vienne**, les Rochers de Négremont, les gorges de Bussy pour la truite, le pont de Rempnat.

Bassin versant du Taurion :

- Département concerné :
Creuse
- Entité paysagère concernée :
[La Courtine et son Plateau Creusoïse](#)
- Principaux cours d'eau :

Le Taurion

Cours d'eau typique du plateau de Millevaches en son amont puis à caractère torrentueux dans les rigoles du diable, le Taurion abrite une population de truite intéressante bien que de petite taille. La pêche y est technique et le paysage remarquable notamment le pont de Senoueix.

Le Taurion est classé en 1^{ère} catégorie.

Techniques de pêche : toc, lancer ultra léger et mouche en coup du soir.

La Banize amont présente aussi les caractéristiques d'un cours d'eau de 1^{ère} catégorie avec une population de salmonidés intéressante.

Bassin versant de la Creuse :

- Département concerné :
Creuse
- Entité paysagère concernée :
[La Courtine et son Plateau Creusoïse](#)
- Principaux cours d'eau :

La Creuse

A sa source la Creuse court sur un substrat granitique alternant plat et profond. La population piscicole y est dominée par la truite fario et toutes les techniques de pêches y sont praticables (toc, lancer léger et ultra léger, mouche) selon la réglementation de la première catégorie.

La Rozeille, affluent de rive droite de la Creuse et bien que de moindre importance a aussi une population salmonicole très intéressante. Elle présente un profil plus torrentueux et propose une pêche plus technique avec de nombreux enrochements et une végétation plus dense.

Le Gourbillon, affluent de rive gauche, est lui aussi un cours d'eau intéressant.

Bassin versant de la Tardes :

- Département concerné :
Creuse
- Entité paysagère concernée :
[La Courtine et son Plateau Creusoïse](#)
- Principaux cours d'eau concernés :

La Tardes

La Tardes prend sa source près du village de Crocq sur le plateau sud creusoïse et est classée en 1^{ère} catégorie.

L'espèce dominante y est la truite fario. Assez étroit près de sa source, son cours s'élargit et facilite la pratique de la pêche.

Toutes les méthodes de pêche sportive y sont possible avec une préférence pour l'ultra léger et le toc à l'amont.

Bassin versant de la Ramade (sous Bassin versant de la Dordogne) :

- Départements concernés :
Corrèze – Creuse
- Entité paysagère concernée :
[Plateau d'Eygurande à Flayat](#)
- Principaux cours d'eau concernés :

Le Chavanon

Le Chavanon, 1^{ère} catégorie. Limitrophe entre le Puy de Dôme et la Corrèze sur tout son parcours. Naît de la réunion des ruisseaux de la Méouzette et de la Ramade. Affluent rive droite de la Dordogne. Rivière moyenne, courants variés, assez vifs à l'aval dans les gorges. Cadre champêtre à sauvage, accès facile à l'amont (Moulin de Laroche), puis de la RN 89 jusqu'au premier tunnel de l'ancienne voie ferrée Eygurande-Merlines. Ensuite accès difficile à très difficile dans les gorges. Bonne population de truites et programme d'introduction de l'ombre commun en collaboration avec la FD du Puy de Dôme. Tous types de pêche possibles.

Parcours de glaciation interdépartemental Corrèze, Puy de Dôme en amont du Centre Hospitalier du Pays d'Eygurande

- Parcours intéressants :
A l'origine du Chavanon sur celui-ci et les ruisseaux de La Méouzette et de la Ramade. De la RN 89 en aval jusqu'au tunnel de la voie ferrée.
- Affluents intéressants :
La Barricade affluent du Chavanon, et le Dognon, proche affluent de la Dordogne

Bassin versant de la Diège :

- Département concerné :
Corrèze
- Entité paysagère concernée :
[Vallées de Haute Corrèze](#)
- Principaux cours d'eau :
La Diège, 1^{ère} catégorie. Affluent rive droite de la Dordogne. Entièrement dans le département, sur 45 km, prend sa source sur le plateau des Mille Vaches, confluence avec la Dordogne dans la retenue de Marèges. Rivière moyenne, courants variés, jolis plats aux environs d'Ussel, courants assez vifs à l'aval dans les gorges. Cadre champêtre à sauvage, accès facile à l'amont, difficile dans les gorges. Bonne population de truites. Tous types de pêche possibles.
- Affluents intéressants :
La Sarsonne, rive gauche, confluence à Ussel, 5 à 6 m, eaux vives peu profondes, bonne population de fario, toute pêche.
La Liège, même profil, confluence aux environs de St. Pardoux le Vieux.

Bassin versant de la Triouzoune :

- Département concerné :
Corrèze
- Entité paysagère concernée :
[Vallées de Haute Corrèze](#)
- Principaux cours d'eau :
La Triouzoune, 1^{ère} catégorie, sauf dans la retenue EDF de Neuvic, classée en 2^{ème} catégorie. Affluent rive droite de la Dordogne. Entièrement dans le département, prend sa source sur le plateau des Mille Vaches, confluence avec la Dordogne dans la retenue de L'Aigle. Rivière petite, profils variés, courants assez vifs, cours sinueux dans les plaines, quelques ruptures de pentes rocheuses. Cadre champêtre à sauvage notamment à l'aval de la retenue de Neuvic.
Accès facile dans le cours amont, difficile à l'aval. Bonne population de truites. Tous types de pêche possibles.

Bassin versant de la Luzège :

- Département concerné :
Corrèze
- Entité paysagère concernée :
[Vallées de Haute Corrèze](#)
- Principaux cours d'eau :
La Luzège, 1^{ère} catégorie, affluent rive droite de la Dordogne. Elle prend sa source près de Meymac sur le plateau de Millevaches, confluence avec la Dordogne dans la retenue du Chastang à Laval sur Luzège. Petite rivière à courants faibles, cours sinueux dans les plaines, au Nord de la N89, puis cours torrentueux dans les gorges jusqu'à la retenue EDF de St. Pantaléon à côté de Lapleau.
Le cadre est grandiose dans les gorges. L'accès est facile dans le cours amont, difficile à l'aval. Bonne population de truites capricieuses parfois. Tous types de pêche possibles.
- Affluents intéressants :
Ruisseau d'Ambrugeat, amont et aval du plan d'eau de Séchemailles, entretien régulier par l'AAPPMA de Meymac, bonne population de fario.
La Soudeillette et le Deiro, petites rivières de 1^{ère} catégorie très pures, cadre magnifique, aux environs d'Egletons. Très bonnes populations de truites sauvages, pêche souvent technique. Toc et lancer.
Parcours intéressants : Maussac, pont de la Violette, pont des Bouyges, pont du Chambon à Lapleau, Laval sur Luzège
Le Vianon, 1^{ère} catégorie. Affluent rive droite de la Luzège. Entièrement dans le département, sur 15 km, prend sa source au pied du plateau des Mille Vaches, confluence avec la Luzège dans la retenue de St. Pantaléon de Lapleau. Rivière petite, profils variés, cours sinueux dans les plaines, en amont, courants assez vifs à l'aval. Cadre champêtre à sauvage, accès facile. Bonne population de truites. Tous type de pêche possible.
- Parcours intéressants :
Collisse et St. Hilaire Luc

Bassin versant de la Corrèze :

- Département concerné :
Corrèze
- Entités paysagères concernées :
[Les Sources](#)
[Les Monédières](#)
- Principaux cours d'eau :
La Corrèze, 1^{ère} catégorie jusqu'au pont de Cornil Affluent rive gauche de la Vézère. Entièrement dans le département, de sa source au pied des Monédières à St. Yrieix le Déjalat, jusqu'à sa confluence avec la Vézère, soit un cours de près de 100 km. A la source, ruisseau propice à la pêche au toc, riche en truites sauvages de taille modeste, la rivière s'étoffe en amont de Corrèze, pour devenir une rivière moyenne, avec des courants variés et de jolis plats aux environs de Tulle. Accès en

général faciles. Bonne population de truites, avec une population mixte. Tout type de pêche possible.

- Parcours et affluents intéressants :
La Solanne et la Céronne, petits affluents rive droite de la Corrèze, confluent avec celle-ci à Tulle, peuvent être visités.

Attention : la Corrèze et ses affluents sont classés axes bleus et à ce titre on y trouve des saumons atlantiques dont la pêche est interdite. Les saumons capturés devront donc être remis à l'eau avec précaution

La Montane, 1^{ère} catégorie Affluent rive gauche de la Corrèze. Entièrement dans le département, de sa source au Nord-Ouest d'Egletons à sa confluence avec la Corrèze à Tulle soit un cours de près de 30 km. A la source, ruisseau sinueux et calme, propice à la pêche au toc, riche en truites sauvages de taille modeste, la rivière s'étoffe graduellement ensuite avec des secteurs tourmentés à l'aval de Gimel puis un cours varié jusqu'à Tulle. Accès en général facile.

Bonne population de truites. Tout type de pêche possible.

- Parcours et affluents intéressants :
Vitrac, Eyrein, Gimel. **La Bonnette**, affluent rive gauche, conflue à Tulle, peut être visitée.

Bassin versant de la Vézère :

- Département concerné :
Corrèze
- Entités paysagères concernées :
Les Sources
Les Monédières

- Principaux cours d'eau :

La Vézère, en 1^{ère} catégorie de sa source dans les bruyères du plateau des Mille Vaches à St. Merd les Oussines, jusqu'au viaduc SNCF d'Uzerche où elle passe en seconde catégorie soit un parcours d'environ 50 km.

A la source, ruisseau sinueux et calme, dans les tourbières, elle traverse ensuite plusieurs retenues EDF classées en seconde catégorie : retenues de Viam, de Treignac et de Peyrissac. Entre chacune de ces retenues, son cours s'élargit pour atteindre une vingtaine de mètres à l'aval de Peyrissac. Populations mixtes restant riches en fario. Profils et rives variés. Accès en général facile.

Cadre champêtre, profils variés, populations piscicoles moyennes. Tous types de pêche possibles. Mention spéciale pour la mouche, praticable dès le début de saison.

- Affluents intéressants :

La Petite Vézère aux environs de St. Merd les Oussines, pêche difficile.

La Soudaine, petite rivière d'une quinzaine de km, affluent rive droite de la Vézère, issue du plateau des Mille-vaches, confluence vers Affieux. Bonne population de truites, pêches au toc et au lancer conseillées.

LES PRINCIPAUX PLANS D'EAU DU PARC NATUREL RÉGIONAL DE MILLEVACHES.



VASSIVIÈRE ET ALENTOURS



LES LACS DE VASSIVIÈRE EN LIMOUSIN (1000 ha)

Vassivière est un site idéal pour la pêche dans l'une des plus belles régions de France (et une des moins peuplées), au sein d'une nature préservée et d'un environnement non pollué. L'enseignement de la pêche ou le guidage se font toujours dans le souci du respect de l'environnement et des poissons (!), de la personnalité et des besoins de chacun. Initiation et perfectionnement à la pêche sportive : carnassiers et salmonidés, mouche et lancer. Encadrement adultes et enfants.



BARRAGE DU MONT LARRON

87470 PEYRAT-LE-CHATEAU

Lac réputé pour la pêche et notamment la carpe.

Pêche de nuit autorisée. Accès par la Subertange puis direction St Julien le Petit.

PÊCHE À LA CARPE DE NUIT

87470 PEYRAT-LE-CHATEAU

Tél : 05 55 69 40 53

ou Office de Tourisme : 05 55 69 48 75

Lac du Mont Larron à la Subertange (lieu indiqué sur la route entre Peyrat-le-Château et Bujaleuf).

LAC DE LAVAUD GELADE (300 ha)

23460 ST-MARC-A-LOUBAUD

2^e catégorie.

Cartes de pêche disponibles : Tabac-presse et articles de pêche de Royère.

PLAN D'EAU (1 ha)

23120 VALLIERE

Carte de pêche disponible au café « Boyer » (05 55 66 00 36).

Ouverture : du 1^{er} mai au 31 octobre.

Moniteur de pêche diplômé du Centre National de Formation aux Métiers de la Pêche d'Ahun à votre disposition :

≡ MILLE ET UNE SOURCES

Antoine Machinal
73, rue Meissonnier
87 000 Limoges
Tel : 06 07 09 51 47
Antoine_machinal@yahoo.fr
www.mille-et-une-sources.fr

Prestations

Initiation et perfectionnement aux techniques et tactiques de pêche à la recherche des poissons nobles sur les meilleurs sites des lacs et rivières du Parc naturel régional de Millevaches. Animations enfants, sorties pêche et cheval.

DÉPOSITAIRES ET VENTE DE CARTES DE PÊCHE :

- Peyrat le Château : Quincaillerie Basset, tél. : 05 55 69 40 53
- Office de Tourisme de Peyrat le Château, tél. : 05 55 69 48 75
- Auphelle : ALT Maison de Vassivière, tél. : 05 55 69 76 70

Vente de cartes annuelles, à la quinzaine et à la journée.

≡ AU FIL DE L'EAU

Découverte du milieu aquatique par le biais du canoë et de la pêche.

Après avoir appris les manoeuvres de base, partez en canoë ou en kayak, découvrir le Lac de Vassivière, une escapade sur une île sauvage vous offrira détente (test des différentes embarcations, baignade) (durée 2h).

CKE Maison des associations
87120 EYMOUTIERS

Tél. : 05 55 69 21 01 / 06 75 61 15 81

c.k.emoutiers@wanadoo.fr

<http://perso.wanadoo.fr/ckeymoutiers>

Prestations

Il suit l'âge des groupes on pourra proposer une initiation à la pêche au coup, à la pêche à la mouche ou une pêche du carassin en bateau (durée 2h).

Plage de Broussas Lac de Vassivière ou Vienne à Eymoutiers en juillet et août, pour les groupes de jeunes de moins de 16 ans - Réservation obligatoire.

Tel : 06 75 61 15 81 / 06 07 09 51 47

Équipement personnel nécessaire : chaussures fermées, protection contre le soleil.

Animateurs : Cyrille BAILLY et Antoine MACHINAL



LES SOURCES



≡ PARCOURS DE PÊCHE DE GRACIATION OU « NO KILL »

19170 BUGEAT

Tél. : 06 32 65 65 85

- En 1^{ère} catégorie piscicole, ce parcours sur la Vézère est d'une longueur de 1,2 Km, entre le ruisseau du « Mazaud » confluent en rive droite à l'amont et au droit de la borne kilométrique n°1 sur la RD97 à l'aval.

- En 1^{ère} catégorie piscicole, ce parcours sur la petite Vézère est d'une longueur de 1,4 km, entre le pont de l'ancienne usine électrique à l'aval et une ligne fictive au droit des carrières de Pérols à l'amont.

- En 1^{ère} catégorie piscicole, ce parcours sur la Vézère est d'une longueur de 2,8 Km, en aval de Bugeat, entre le barrage de Viam et Bugeat.

≡ PLAN D'EAU DES 3 PONTS (2 ha)

19170 BUGEAT

Tél. : 06 32 65 65 85

1^{ère} catégorie. A proximité de Bugeat.

≡ ETANG DU TRANCHET (1 ha)

19170 BUGEAT

Tél. : 06 32 65 65 85

Plan d'eau à vocation touristique et familiale : accès sans carte de pêche (voir réglementation). Ouverture de juin à fin septembre. Concours de pêche le 14 juillet.

≡ PLAN D'EAU (1.5 ha)

23100 FENIERS

Tél. : 05 55 66 91 51 (mairie) / 05 55 66 90 62

Pêche de 1^{ère} catégorie.

Carte de pêche disponible chez les commerçants.

≡ ETANG DE SERVÈRES

19290 PEYRELEVADE

Tél. : 05 55 94 73 13 (mairie)

≡ PLAN D'EAU DE PEYRELEVADE (14 ha)

19290 PEYRELEVADE

Tél. : 05 55 94 73 13 (mairie)

Etang fédéral de 1^{ère} catégorie sur le parcours de la Vienne.

≡ LAC DU CHAMMET (100 ha)

19290 PEYRELEVADE

Tél. : 05 55 94 73 13 (mairie)

2^{ème} catégorie, pêche possible toute l'année (truites, brochets, sandres,



perches, gardons, carpes, tanches, chevesnes).
Etabli dans une cuvette, dans un écrin de bruyère au cœur du plateau de Millevaches, ce lac très découpé aux accès aisés mérite d'être découvert. La pêche peut être pratiquée du bord ou en bateau (moteur autorisé). Niveau d'eau variable en fonction des marnages EDF.

⌘ PLAN D'EAU DE TARNAC (10 ha)

19170 TARNAC
1^{ère} catégorie (truites, carpes, brochets essentiellement).
Autres activités : baignade.

⌘ LAC DE VIAM (180 ha)

19170 VIAM
Tél. : 06 32 65 65 85
Etablie dans une cuvette de la Vézère, au milieu des bruyères, la retenue de Viam est d'accès facile. Toutes les techniques sont possibles aussi bien du bord qu'en bateau. Le marnage est faible et progressif. Mise à l'eau et ponton d'amarrage.

⌘ PÊCHE À LA CARPE DE NUIT

19170 VIAM
Renseignements : 06 32 65 65 85
Lac de Viam. À l'exception de l'île s'y trouvant.

DÉPOSITAIRES ET VENTE DE CARTES DE PÊCHE :

- Bugeat : Restaurant des Touristes (Le Guellec), salon de coiffure hommes Mauranges (articles de pêche, appâts vivants),
- Lacelle : Restaurant Langlade,
- Pérois-sur-Vézère : hôtel des Touristes,
- St-Merd-les-Oussines : l'Auberge du Mont Chauvet,
- Viam : l'Hôtel du Lac.
- Peyrelevade : « La Vie en Vert » (05 55 94 75 69) et café « Lou Cantou » (05 55 94 72 39)
- Tarnac : Mairie (05 55 95 53 01)



LA COURTINE ET LE PLATEAU CREUSOIS



⌘ PLAN D'EAU LE GRATTADOUR (5 ha)

23100 LA COURTINE
Tél : 05 55 66 76 58
Fax : 05 55 66 70 69
23100 LA COURTINE
Carte de pêche disponible : Café « Le Régent » (route de Crocq), Bazar Thévenot. Baignade non surveillée.

⌘ PLAN D'EAU LA PEYROUSE (2 ha)

23100 LA COURTINE
Tél : 05 55 66 76 58
Fax : 05 55 66 70 69
Carte disponible : Café « Le Régent », Bazar «Thévenot».
Activités sur place : randonnée (tour du lac).

⌘ BARRAGE DES COMBES (50 ha)

23500 FELLETIN
1^{ère} catégorie. Pêche à la carpe de nuit.
Informations : Office de Tourisme au 05 55 66 54 60
Carte disponible : Grand Café Cluzel, Bazar Bienarivé et Café des Sportifs.
Activités sur place : jeux pour enfants, coin pique-nique, barbecues, terrains de pétanque, ponton pêcheurs, sentiers de promenade. Baignade interdite.

⌘ ÉTANG DE MÉOUZE (62 ha)

23100 ST-ORADOUX-DE-CHIROUZE
Tél : 05 55 66 70 58 (camping)
05 55 66 78 38 (communauté de communes)
Carte disponible : café «Au Fil de l'Eau» au bord de l'étang et gardien du camping.
Hébergement sur place : camping 2* (66 emplacements).



PLATEAU D'EYGURANDE À FLAYAT



⌘ ÉTANG DE LA RAMADE (80 ha)

23260 FLAYAT
Info : Office de tourisme du Haut Pays Marchois
Tél : 05 55 67 25 56 (toute l'année)
ou 05 55 67 49 02 (en saison)
Carte : sur place (pêcherie et café «Mouton»)
Pêche, location de barques, observatoire ornithologique...

⌘ PLAN D'EAU DE L'ABEILLE (14 ha)

Plan d'eau situé entre Eygurande et Merlines.
Renseignements : mairie de Merlines au 05 55 94 32 20
Fax : 05 55 94 32 98
Office de Tourisme du Pays d'Eygurande :
oteygurande@orange.fr
Lac de 1^{ère} catégorie (essentiellement truites, perches, goujons et carpes). Permis de pêche obligatoire. Cartes de pêche disponibles auprès du café de la Mairie à Merlines (05 55 94 35 95) et du café Thiolas à Eygurande (05 55 94 30 18).
Activités sur place : jeux pour enfants, tennis, baignade surveillée (juillet/août), location de bateaux à pédales (contact : village de vacances VAL-VVF : 05 55 94 31 39). Planche à voile et canotage autorisés.



⌘ **LAC DE SÈCHEMAILLES (40 ha)**

19250 MEYMAC

Lac de 1^{ère} catégorie (tolérance en 2^{ème} catégorie). Nombre de prises autorisé : 8 truites/personne/jour.

⌘ **ÉTANG DE LA GARENNE**

19250 MEYMAC

Réservé à la pêche exclusivement. Règlement particulier à consulter sur place.

Ouverture : les samedis, dimanches et jours de fête jusqu'au 1^{er} juillet et tous les jours du 1^{er} juillet au 31 décembre.

⌘ **PLAN D'EAU DES CHAUX**

19290 SORNAC

Tél. : 06 07 87 14 57 / 05 55 94 63 57

Carte disponible auprès du Bar de la Fontaine, de la station-service Avia à Sornac et de l'OTSI de Sornac.

DÉPOSITAIRES ET VENTE DE CARTES DE PÊCHE

• 19250 MEYMAC

Vente de permis de pêche et cartes (enfant, vacances, journée...) à l'office de tourisme (Tél. : 05 55 95 18 43) et à l'hôtel Parisien à Maussac-gare (Tél. : 05 55 94 29 96).

Cartes à la journée seulement : restaurant « chez Arlette » et restaurant du lac de Séchemailles.

• OT de Sonac



⌘ **ÉTANG DE LINÂTRE**

19260 AFFIEUX

www.tourisme-treignac.fr

ot-treignac@libertysurf.fr

Au sud-est du bourg, l'étang de Linâtre est un site magnifique, paisible et idéal pour la pêche. De plus, l'étang présente une ceinture tourbeuse remarquable ainsi que des espèces végétales rares et protégées.

Le porteur d'un permis spécial peut pêcher à 2 lignes flottantes ou plombées. Le maximum de prises en truites (minimum 20 cm) est fixé à 6 par jour et par personne (18€/semaine ou 60€/an).

Permis «spécial étang» : journée, semaine, quinzaine, mois, année. Carte disponible auprès du restaurant «Le Cantou» à Affieux (tél. : 05 55 98 13 67) ou à la mairie d'Affieux (05.55.98.01.04).

⌘ **ÉTANG DE CHAMBERET**

19370 CHAMBERET

Tél : 05 55 98 31 85

Carte à la journée, à la semaine, au mois ou à l'année à retirer auprès de la quincaillerie Fargeas (tél. : 05 55 98 30 23).

⌘ **ANCIENNE « BAINNADE »**

19370 CHAMBERET

Tél : 05.55.98.31.85

Réservée aux enfants et adultes handicapés. Ouverture : le matin de 8h à 12h (carte à la matinée). Conditions : 1 ligne flottante simple et prises limitées à 2 truites/personne. Les enfants de moins de 12 ans doivent être accompagnés par un adulte.

⌘ **ÉTANG DE LA «GANE TORTE»**

19470 LE LONZAC

Carte à la journée, à la semaine, au mois, à l'année, à acheter à la mairie et dans les deux magasins d'alimentation.

⌘ **ÉTANG DE MEYRIGNAC (17 HA)**

19800 MEYRIGNAC-L'EGLISE

Tél : 05 55 21 24 36 / 05 55 34 28 00 (hors saison)

06 81 85 83 27

perso.wanadoo.fr/camping.de.letang/

dominique.dorme@tiscal.fr

Pêche autorisée en juillet/août uniquement pour les clients du camping de Meyrignac (carpes, black-bass, perches...). Cartes à la journée disponibles à l'accueil du camping.

⌘ **LAC DE PEYRISSAC (30 ha)**

19260 PEYRISSAC

ot-treignac@libertysurf.fr

Accessible avec le permis de pêche.

A privilégier l'usage de petits vifs, virons et gardons à animer en dandine près des obstacles. L'accès à ses berges est parfois rendu difficile par des pentes escarpées et souvent boisées.

Prédominance d'une bonne population de perches mais brochets et cyprinidés y sont présents.

Très peu pêché, ce lac est réservé aux amateurs de découverte.

⌘ **LAC DES BARIOUSSES (99 ha)**

19260 TREIGNAC

ot-treignac@libertysurf.fr

Riche en cyprinidés et notamment en beaux gardons, il abrite des carnassiers. Les sandres prédominent et pour ceux-ci, il est recommandé de pêcher en barque (barques à moteur électrique seulement). Accessible avec le permis de pêche.

❧ ÉTANG DU PORTAIL

Le Portail
19260 TREIGNAC
ot-treignac@libertysurf.fr

Étang communal, pêche gratuite, permis non obligatoire mais limité à une seule ligne par personne.

❧ PARCOURS DE GRACIATION

19260 TREIGNAC

Sur la rivière Vézère, ce parcours (en 1^{ère} catégorie piscicole) sur la commune de Treignac est d'une longueur de 1,2 km, entre la station d'épuration à l'aval et le vieux pont de Treignac en limite amont. Carte gratuite (obligatoire) disponible à l'Office de Tourisme.

Conditions : être détenteur du permis de pêche.

Avec cette carte, possibilité d'accéder aux autres parcours de graciation du département.

PRESTATAIRES, DÉPOSITAIRES ET VENTE DE CARTES DE PÊCHE :

- Treignac : Agri-loisirs (05 55 97 95 01), le café de Paris (05 55 98 06 60) et Dandy dog
- Chamberet : Quincaillerie Fargeas (05 55 98 30 23)
- Le Lonzac : Mini-marché Rousseau (05 55 98 28 28)

❧ LA GAULLE CORRÉZIENNE

Association Sportive de Pêche
19800 CORREZE
Tél. : 05 55 21 37 66



VALLÉE DE LA VIENNE ET SES AFFLUENTS



Partie intégrante du Pays d'art et d'histoire Monts et Barrages sur le territoire du Parc Naturel Régional de Millevaches en Limousin.

❧ PÊCHE À LA CARPE DE NUIT

87460 BUJALEUF (lac de 2^{ème} catégorie / et pêche en rivière de 1^{ère} catégorie sur la Vienne)

Renseignements : 05 55 30 51 16

Lac de Ste Hélène : 4 secteurs déterminés (le secteur en amont de la plage est fermé en juillet/août).

Sur le lac (3 sites aménagés et 2 sites accès handicapés)

❧ ÉTANG DE PÊCHE DE FRESSENGEAS

87120 EYMOUTIERS

Tél : 05 55 69 10 21 (mairie) / 05 55 69 10 03

L'accès au plan d'eau est autorisé uniquement aux titulaires d'une carte spéciale «Fressengeas».

La pêche est autorisée avec 2 lignes, à l'asticot sans amorçage. Le nombre de prises de truites est limité à 6 par jour

et par pêcheur, 2 carpes et 2 tanches par jour et par pêcheur.

Vente de cartes à l'Office de Tourisme, au Bar PMU des Sports (avenue de la Paix), au Bar de l'Ecluse (Rue Farges).

Cartes annuelles, à la quinzaine ou à la journée.

Concours de pêche le 14 juillet.

❧ PARCOURS DE PÊCHE DE GRACIATION OU « NO KILL »

87120 EYMOUTIERS

Point info pêche à l'Office de Tourisme.

Vente de cartes annuelles et vacances à l'Office de Tourisme, Bar PMU des Sports (Av. de la Paix).

Parcours no kill ou réserve active, géré par l'APPMA La Pe-laude. Parcours de pêche public balisé, sur la Vienne, dans Eymoutiers, ouvert à toute personne titulaire de la taxe piscicole et pêchant à la mouche. Règlement disponible sur place et chez les dépositaires de cartes.

❧ ÉTANG DE NOUAILHAS

87130 LA CROISILLE-SUR-BRIANCE

Tél. : 05 55 71 70 55 (mairie)

Pêche interdite du 15 juin au 31 août (étang réservé à la baignade).

❧ PLAN D'EAU

87130 SUSSAC

Tél. : 05 55 69 62 41

Carte communale : s'adresser au garde du plan d'eau.

DÉPOSITAIRES ET VENTE DE CARTES DE PÊCHE

87460 BUJALEUF

- Office de tourisme, 0555695454

- Etablissements CHABRETOU, Rte de St Léonard 87460 BUJALEUF, 05 55 69 50 08

87120 EYMOUTIERS

- Office de Tourisme, 5 avenue de la Paix (05 55 69 27 81)

- Bar des Sports, avenue de Paix (05 55 69 14 99)





À PROXIMITÉ DU PNR Pays d'art et d'histoire Monts et Barrages



≈ LAC DE CHÂTEAUNEUF LA FORÊT (12a)

87130 Châteauneuf la forêt
Pêche de 1^{ère} catégorie, gérée par la fédération, 2 cannes autorisées.

≈ ÉTANG DE CRORIEUX - LINARDS

Carte privée - restaurant l'Assiette Linaraise : 05 55 75 50 92

DÉPOSITAIRES ET VENTE DE CARTES DE PÊCHE

CHATEAUNEUF LA FORÊT

BRICO KDO

Rue Firmin Tarrade
Tél : 05 55 69 38 61

LE CHATENET EN DOGNON

L'ESTAMINET DES AMIS

tél : 05 55 56 06 53

LA GENEYTOUSE

CHEZ RÉGINE

La Croix Ferrée
Tél : 05 55 09 70 04

CHEZ ANNIE

La Croix Ferrée
Tél : 05 55 09 70 28

MASLÉON

ÉPICERIE

Tél 05 55 57 03 38

NEUVIC-ENTIER

M. et Mme ROUGIER Roger

La Pierre de Neuvic
Tél : 05 55 69 30 75

SAINT LÉONARD DE NOBLAT

Mme FAUCHADOUR

11 avenue de Champ de Mars
Tél : 05 55 56 03 96

OFFICE DE TOURISME

Place du Champ de Mars
Tél : 05 55 56 25 06

SAUVIAT SUR VIGE

ÉPICERIE LE PANIER SYMPA

Tél : 05 55 75 33 11

BAR TABAC- MME PÉAN

Tél : 05 55 75 34 81

SUSSAC

Mme ARNAUD

Restaurant Au bon coin - Bourg
Tél : 05 55 69 62 40

≈ PÊCHE EN PISCICULTURE

La Galamache (RD941 - route du Chatenet en Dognon)
M. Skiba
Tél : 05 55 56 24 55



Nautisme et activités «eau-vive»



VASSIVIÈRE ET ALENTOURS



Pour le lac, un permis fluvial est nécessaire, le permis mer est autorisé à condition de posséder sur le bateau la réglementation de la navigation, disponible au Symiva (Tél. : 05 55 69 20 45).

≈ PERMIS BATEAU « MILLE SABORDS »

Chateaucourt
87120 BEAUMONT-DU-LAC
Tél : 05 55 10 12 80 / 06 76 04 45 59

Permis bateau en un WE (examen le lundi matin)
Encadrement : 2 instructeurs (1 sur l'eau, 1 en salle)
Formation licence radio VHS (1 journée)

Organisation de croisières maritimes et de séminaires professionnels.

Activités à proximité (en km) : Baignade surveillée.

Permis hauturier de décembre à mars ; permis mer, fluvial et côtier toute l'année.

≈ PERMIS BATEAU

Auphelle
Vassivière Loisirs Services
Tél : 05 55 69 46 76
Permis bateau en un WE

≈ PORT DE NERGOUT

Maison de Vassivière
Auphelle
87470 Peyrat le Château
Tél : 05 55 69 76 70
maisonvassiviere@orange.fr
www.vassiviere.com
Port public avec anneaux privatifs appontement catways, bilatéraux, barre avec accès réservé aux usagers, fourniture d'eau et d'électricité. Accès plan incliné gratuit.
Activités sur place : Pêche, Tennis.
Activités à proximité (en km) : Equitation (10)



SKI CLUB DE VASSIVIÈRE

Pierrefitte
87120 BEAUMONT-DU-LAC
Tél : 05 55 69 87 58
ou 06 81 23 03 51
<http://skiclubvassiviere.free.fr>
chatenet.pascal@wanadoo.fr

Ouvert en juillet et août et les week-ends en juin et septembre (sur réservation). Encadrement : initiateurs et moniteurs fédéraux.

Prestations

Pratique du ski nautique : bouée, slalom homologué, baby ski. 2 bateaux.

Ecole de ski nautique : de l'initiation au perfectionnement, en cours individuel ou en stages durant le mois d'août. Organisation de manifestations (journées portes ouvertes, compétitions nationales et régionales).

SKI NAUTIQUE CLUB AUCHAIZE VASSIVIÈRE

Digue d'Auchaize
23460 ROYÈRE-DE-VASSIVIÈRE
Tél. 05 55 64 72 79
Fax 05 55 04 05 78
www.sncav.fr
clubsncav@sncav.fr

Baby ski à partir de 3 ans, bi-ski, mono-ski, slalom, wakeboard, tremplin de saut, du débutant au compétiteur.

Encadrement : 2 moniteurs fédéraux, 1 BE, initiateurs. 2 pilotes régionaux.

Le pilote du bateau et son copilote doivent être titulaires de la carte assurance FFSN.

Ouvert de juin à septembre.

PORT D'AUPHELLE

Auphelle
87470 PEYRAT-LE-CHATEAU
Tél. 05 55 69 40 23
mairie-peyratlechateau87@wanadoo.fr

Port public avec anneaux privatifs, appontement catways, bilatéraux, barre avec accès réservé aux usagers, fourniture d'eau et d'électricité.

Accès plan incliné gratuit.

PORT ET CLUB NAUTIQUE DE VASSIVIÈRE PORT CROZAT

Auphelle
87470 PEYRAT-LE-CHATEAU
Tél : 05 55 33 37 15
www.cnvassiviere.fr
cnvassiviere@wanadoo.fr

Le Club Nautique de Vassivière est orienté vers la pratique de la voile sportive. Il organise des régates locales, régionales (Laser, Ligue du Limousin de voile) et nationales (505, MICRO, Europa Cup Master Laser en 1999), de Pâques à Toussaint. Toutes les régates sont ouvertes aux membres des autres associations (licence FFV et visa médical obligatoires).

Une grue est à la disposition des adhérents du club.

LOCATIONS L'ESCALE

Auphelle
87470 PEYRAT-LE-CHATEAU
Tél : 05 55 69 41 35
Fax : 05 55 69 49 43
www.escale-vassiviere.com
escale.vassiviere@wanadoo.fr



Location de vélos-nautiques (4 pers. et 2 pers.) et bateaux électriques (4 pers.). Ouverture de Pâques à Toussaint.

BATEAU CROISIÈRE

Ouvert d'avril à mi octobre.

2 bateaux

Un bateau promenade « L'Escale IV » (140 places) pour une découverte du lac de Vassivière en 1 h et un bateau restaurant « le Vassivière II » (180 places) pour des repas croisière. Embarquement entre 11h30 et 11h45 pour un départ vers 12h30 et un retour vers 15h.

Croisière dîner : tous les samedis soirs du 1^{er} juillet au 31 août, le 13 juillet et le 14 août. Embarquement à 19h.

BATEAU TAXI GRATUIT

Lac de Vassivière.

Il assure les départs et arrivées sur 8 point au bord du lac à la demande.

Possibilité de transporter des vélos.

Gratuit en 2008.

Tél. : 05 55 69 76 70 / 06 63 39 29 54



🌀 LOCATIONS VASSIÈRE LOISIRS SERVICES

Auphelle
87470 PEYRAT-LE-CHATEAU
Tél : 05 55 69 46 76

Ouvert toute l'année. Location de vélos-nautiques, canoë-kayak, bateaux avec ou sans permis tous les jours du 1^{er} juillet au 31 août. Bateau-école.

Vente de bateaux à moteur et à voile neufs et d'occasion + shiplander. Concessionnaire Yamaha, Beneteau, Zodiac, MZ Marine. Réparations toutes marques moteurs.

Pour toute location de bateaux à moteur, le 1^{er} plein est gratuit. Le matériel de ski nautique est proposé avec la location de bateau sur demande préalable. Permis bateau.

🌀 LOCATIONS JABUT

Vauveix
23460 ROYERE-DE-VASSIERE
Tél : 05 55 64 78 13 / 06 07 03 04 73

Accueil ouvert de 10h à 18h tous les jours du 15 juin au 15 septembre.

Réparation de bateaux, gardiennage bateaux et caravanes toute l'année.

Locations de vélos-nautiques, barques de pêche et bateaux moteurs sans permis, surfbike, canoës.

🌀 PORT DE VAUVEIX

Vauveix
23460 ROYERE-DE-VASSIERE
Tél : 05 55 64 76 77
Fax : 05 55 64 76 78
lesterrasses.camping@free.fr

Port public avec anneaux privatifs, appontement catways, bilatéraux, barre avec accès réservé aux usagers, fourniture d'eau et d'électricité.

Accès plan incliné gratuit.

Activités sur place : Pêche.

🌀 NAUTIC CLUB LIMOUSIN

Vauveix
23460 ROYERE-DE-VASSIERE
Tél : 05 55 64 78 02 / 06 62 50 12 42
nautic-club-limousin@wanadoo.fr
www.nautic-club-limousin.fr.st

Ouvert tous les jours en juillet et août de 10h à 12h et de 14h à 19h, les week-ends de 14h à 18h, et en juin et septembre les week-ends seulement de 14h à 18h.

Location de matériel. Leçons ou stages d'initiation ou de perfectionnement à toutes les pratiques de voile. Parc matériel : dériveurs, catamarans, canoës, optimists, dart et planches à voile. Accueil handicapés.

🌀 CANOË KAYAK EYMOUTIERS

Plage de Broussas
23 460 ROYERE-DE-VASSIERE
Tel : 06 75 61 15 81 / 05 55 69 21 01
http://perso.wanadoo.fr/ckeymoutiers
c.k.eymoutiers@wanadoo.fr

Tous les jours en juillet et août de 10h à 12h et de 14h à 19h. Initiation, perfectionnement, location de canoës et de kayaks, sorties découvertes (canoë nature mardi et jeudi), randonnées sur lac (canoë nocturne le mardi soir). Descente eau vive tous les mercredis après-midi. Activités annexes pour les licenciés à l'année.



🌀 FUN ÉVASION

Broussas
Tél. : 06 63 39 29 54 / 06 62 41 73 93
Locatin de bateaux électrique sans permis.



LES SOURCES



🌀 BASE VOILCO-ASTER 3

19170 VIAM
Tél : 05 55 95 52 07 / 05 55 26 79 33
perso.wanadoo.fr/voilco-aster
voilco-aster@wanadoo.fr

Séjours en centre de vacances et classes découverte. Planche à voile et bateau à voile (catamaran, optimist) pour groupes et individuels. Possibilité de location. Autres activités : canoë-kayak en rivière ou plan d'eau (groupes et individuels). Possibilité de location.

Randonnées nautiques et pédestres, VTT, tir à l'arc, escalade, pêche, environnement, astronomie, énergie (groupes uniquement).

Activités sur place : baignade surveillée, salle de lecture.



≈ **BASE NAUTIQUE ET D'AVIRON DE SÈCHEMAILLES
(40 ha)**

19250 MEYMAC

Tél : 05 55 95 24 06 / 05 55 95 18 43 (office de tourisme)

Base nautique (ouverture juillet-août) : location de planche à voile, optimist, dériveur, canoë-kayak, bateau à pédales, topper.

Base d'aviron : découverte-initiation de mi-mars à fin octobre, le mercredi de 18h à 20h.

Activités sur place : baignade surveillée (juillet/août), jeux pour enfants, location de vélos, pêche, tennis, équitation, parcours de santé, tir à l'arc, volley-ball.

Tables de pique-nique. Aire de camping-car.



≈ **STATION SPORTS
NATURE VEZÈRE-
MONÉDIÈRE**

Canoë-kayak

1, place de la République
(Base de loisirs du lac des Barriousses en juillet et août)

19260 TREIGNAC

Tél : 05 55 98 00 93

Fax : 05 55 98 00 94

www.sportnaturevezere.fr

sportnaturevezere@wanadoo.fr

Base ouverte toute l'année :

Canoë-kayak : enseignement, location et découverte (randonnées sur la Vézère).

Descentes en Raft lors de lâchers d'eau.

Autres activités proposées : parapente, VTT, équitation, randonnée, cerf-volant, course d'orientation, accrobranches...

** la station Sports Nature Vézère-Monédières propose tout au long de l'année de nombreuses activités de pleine nature adaptées aux envies de tous : familles, groupes, scolaires, centres de vacances et de loisirs, comités d'entreprises, clubs...*

Restauration : snack-bar.



Partie intégrante du Pays d'art et d'histoire Monts et Barrages sur le territoire du Parc Naturel Régional de Milleval en Limousin.

≈ **CLUB MOTONAUTIQUE DE BUJALEUF**

Lac de Saint-Hélène

87460 BUJALEUF

Tél : 05 55 38 16 89

Ouverture : de mi-mai à fin septembre (sur réservation), les week-ends.

Journée Portes Ouvertes à demi-tarif en juillet et août (se renseigner auprès du club).

Types de pratique : ski classique, wakeboard, bouées, slalom, barre, mini-slalom. Bateau personnel.

Location également de bateau à pédales au camping, OTSI sur place.

≈ **CANOË-KAYAK EYMOUTIERS**

Maison des Associations

Base du Pré l'Annaud

87120 EYMOUTIERS

Tél : 05 55 69 21 01 / 06 75 61 15 81

réservation : 06 75 61 15 81

<http://perso.wanadoo.fr/ckeymoutiers>

c.k.eymoutiers@orange.fr

Club ouvert toute l'année. Encadrement : BEES1 canoë kayak.

Prestations

Classé Ecole Française de Canoë Kayak 2 étoiles. Stages et compétitions encadrés.

Activités annexes : VTT, randonnées et ski de fond.

Base : Au Pré l'Annaud à Eymoutiers sur la Vienne, dans la ville.

Hébergement : gîte de groupe en gestion libre (25 places).



VISITE DU PATRIMOINE RELIGIEUX

Au fil du temps, les hommes du territoire ont toujours utilisé un élément fondamental le granit pour l'édification du bâti architectural extrêmement varié que l'on rencontre au détour des chemins et au cœur des villages . A l'ère paléolithique, les dolmens (de la Croix Blanche à Felletin, des Fades), les menhirs (Femme Morte à Gentioux, Pierre des Druides à Affieux, du Pilar...), à l'époque gallo-romaine avec les sites des Cars à St-Merd les Oussines, La villa de Gioux, la colline du Mont Ceix à Chamberet..., au Moyen Age avec bon nombre d'édifices culturels de style roman : Abbaye Saint-André à Meymac, Collégiale Saint-Étienne à Eymoutiers, des églises (du Moutier à Felletin, Saint-Michel des Anges à St-Angel, de Lestard avec son toit de chaume unique en France, Notre Dame de la Chabanne...), des chapelles, des commanderies (du St-Sépulcre à Soudaine Lavinadière, Pallier...). A proximité immédiate du PNR on n'omettra pas de signaler, à St-Léonard de Noblat, sa Collégiale inscrite au patrimoine mondial de l'UNESCO.

**† EGLISE**

Le Bourg
87120 BEAUMONT-DU-LAC
Tél : 05 55 69 11 22

Eglise romane à l'origine refaite en 1496. Elle dépendait du chapitre d'Eymoutiers. Nef unique, avec une porte au nord et une tourelle percée de meurtrières. «Jeu de marelle» gravé sur un pignon. Les reliques qu'elle possédait étaient invoquées pour les guérisons de boiteries. La croix d'autel du XIV^e siècle figure dans les expositions d'art limousin.

BEAUMONT-DU-LAC

† EGLISE

23340 FAUX-LA-MONTAGNE
Tél : 05 55 69 11 22

Eglise revotée au XV^e siècle. Chapelle seigneuriale au nord. Nef à trois travées. Chapiteaux et médaillons sculptés.


FAUX-LA-MONTAGNE

† EGLISE SAINT MARTIAL

23340 GENTIOUX-PIGEROLLES
Tél : 05 55 66 41 70

Ancienne dépendance de l'Ordre de Malte. Eglise romane du XII^e siècle, incendiée et pillée par les anglais, elle fut reconstruite en 1425. Le clocher a été accolé en 1850. A l'intérieur, 2 bas-reliefs : le premier représente Dieu surmontant un écusson de la famille d'Aubusson, soutenu par 2 personnages, sans doute Adam et Eve. Le deuxième représente la Vierge qui porte étonnement son enfant sur le bras droit.

GENTIOUX-PIGEROLLES

**† CHAPELLE DES TEMPLIERS À PALLIER**

Cette chapelle se situe dans un hameau qui présente un ensemble d'éléments classés patrimoine historique creusois templier et hospitalier. Possession de l'ordre de Malte, cette chapelle du XII^e siècle a conservé son clocher mur, à l'intérieur on y découvre un bas relief daté de 1555 et une piéta. L'ancien cimetière est resté accolé à la chapelle, on y voit une belle croix et de curieuses pierres tombales. Visite commentée sur réservation.

† EGLISE

Tél : 05 55 66 01 09 (Mairie)

Eglise du XII^e remaniée au XV^e siècle se compose d'une nef unique à chevet droit. Elle présente la particularité d'un clocher rectangulaire complètement dissocié du reste de l'édifice.

† BAPTISTÈRE

En granit extérieur à Saint Marc à Loubaud.

NEDDE

† EGLISE SAINT-MARTIN

87120 NEDDE
Tél : 05 55 69 11 22

L'église du XIII^e siècle avec des chapelles du XV^e est entièrement recouverte de bardeaux de châtaigniers. Remarquer le verrou extérieur très ouvragé, avec de petits personnages (XV^e siècle). Statue de Sainte Anne en bois du XVIII^e provenant de la chapelle détruite de Chadiérac.

PEYRAT-LE-CHATEAU

† EGLISE

Place de l'Eglise
87470 PEYRAT-LE-CHATEAU
Tél : 05 55 69 11 22 (ou 05 55 69 48 75)

Cette église, dédiée à Saint Martin, fut détruite en 1184 et reconstruite au XV^e siècle. Elle est entièrement restaurée en 1863 ; le clocher est bâti en 1893. Monument commenté lors des visites guidées de l'Office de Tourisme (sur réservation toute l'année pour les groupes).

ROYERE-DE-VASSIÈRE

† EGLISE

23460 ROYERE-DE-VASSIÈRE
Tél : 05 55 37 78 40

Construite à la fin du XI^e et début du XII^e siècle, le clocher-porche a été rajouté vers le XV^e siècle. Côté nord, escalier à marches monolithes accédant aux combles. Retable et Christ au dessus de l'autel en meurisier massif. Cuve baptismale en granit d'origine incertaine : élément antique ou imitation du XVIII^e siècle. Nef voûtée d'ogives.

SAINT MARC A LOUBAUD

† EGLISE

Devant l'église du XV - XVI^e siècle, magnifique lion de granit servant de base à un baptistère.

SAINT MARTIN CHÂTEAU
(hors PNR secteur Vassivière)**† EGLISE**

Remaniée au XV^e et XVII^e siècle. Clocher en grand appareil complètement isolé, carré à l'extérieur et rond à l'intérieur. Un enfeu du XV^e siècle en arc brisé, creusé dans le mur extérieur, abrite un gisant. «Vierge de Pitié», statut en pierre calcaire du XV^e siècle.





BONNEFOND

† EGLISE

Tél : 05 55 95 18 68 - Fax : 05 55 95 67 90
otsi.bugeatsornac.free.fr - bugeat.ot@free.fr

Eglise du XV^e siècle, clocher mur, chevet plat, chapelles latérales formant faux transept, porte d'entrée datant de 1778, le chœur abrite une émouvante vierge de Pitié en pierre polychrome de la fin du XV^e siècle et deux statues en bois doré de St Médard et de St Roch, le Menhir du Pilar (Christianisé), la croix de granit du XIV^e siècle, la fontaine de Saint-Médard, la croix de la Nocaudie, de la Nouaille, de Chadebech et la croix du cimetière, au lieu dit le Goutardon, carrefour D18 et chemin de Chadebech, socle de croix vraisemblablement un autel gallo-romain particulier.

BUGEAT

† EGLISE

Tél : 05 55 95 18 68 - Fax : 05 55 95 67 90
otsi.bugeatsornac.free.fr bugeat.ot@free.fr

L'Eglise dont le chœur polygonal et les chapelles latérales ont conservé leur voûtement des XIV^e et XV^e siècle, a un style de transition. Le chœur et le transept sont classés monument historique ainsi que la cuve baptismale de facture romane du XII^e siècle. Statues du XVII^e siècles de St Jean Baptiste et de Saint Pardoux, patron de l'église et de St Blaise. Deux panneaux sculptés représentant Saint Pierre et Saint Paul sont les vestiges d'un tabernacle dû à Buxeraud, maître sculpteur à Limoges. A l'intérieur, deux statues du XVII^e siècle représentant St Jean Baptiste, de St Pardoux patron de l'église et de St Blaise.

FENIERS

† EGLISE

23100 FENIERS
Tél : 05 55 66 41 70

L'église de Féniers, ancienne chapelle de la commanderie de l'ordre de Saint Jean de Jérusalem, possède un clocher-mur en peigne dont la beauté réside dans la qualité de l'appareillage, soulignée par deux contreforts aux lignes verticales épurées. Sur le fronton, écureuils, noisettes et glands sculptés en relief. A l'intérieur, Vierge à l'Enfant en bois doré de la fin du XVIII^e.

GOURDON-MURAT

† EGLISE

L'Eglise dédiée à St Pierre aux liens est une construction parcimonieusement éclairée (le mur ouest est aveugle, un simple oculus éclaire le chevet). Elle date en partie de la fin du XV^e siècle, en atteste l'intéressante chapelle latérale sud, fortement talutée à l'extérieur et percée d'une porte de style gothique tardif. Le reste a sans doute été repris au XVII^e siècle,

grâce à la générosité de la famille Boisse de Lafarge (qui possédait un château à Chamberet), dont les armes écartelées de celles de la famille de St Nectaire, se lisent sur un écu placé au-dessus de la porte d'accès à la nef. Le tabernacle du XVI^e siècle a malheureusement été déposé de ses statuettes. Au côté sud de l'église, croix de granite à long fût, datée de 1853, marque, sans doute du remontage de l'ensemble.

GRANDSAIGNE

† EGLISE

L'Eglise est dédiée à la vierge, à Saint Eutrope, et à St Roch ses patrons secondaires. De la fin de la période romane, elle conserve un intéressant chevet polygonal, percé de baies cintrées à profil légèrement brisé. Deux chapelles latérales couvertes d'ogives ont été ajoutées au 15^e siècle. Le chœur conserve quelques vestiges de boiseries et de sculptures des XVI^e et XVII^e siècle, mais le plus bel ornement de l'église est une châsse reliquaire dite de St Eutrope car elle contenait des reliques de ce saint, en émail champlevé, travail limousin du XIII^e siècle. A l'emplacement de l'ancien cimetière, belle croix monumentale et monument aux morts décoré d'un buste de poilu, dû au sculpteur Carcenat. L'ancien presbytère, au nord est une belle bâtisse, de construction ancienne récemment restauré (vestiges de baies du XVI^e siècle). Une agréable promenade pédestre à partir du bourg jusqu'au hameau de Clédat vous amènera sur le site d'un ancien prieuré dédié à sainte Marie-Madeleine, qui eut fonction de léproserie au XIV^e siècle. Les vestiges sont peu nombreux, mais le est plein de charme.

LACELLE

† EGLISE PAROISSIALE

19170 LACELLE
Tél : 05.55.46.03.84 / Fax : 05.55.46.03.86

Dépendait au Moyen-Age de l'abbaye de Solignac et était dédiée à un saint limousin, St Junien. L'édifice actuel porte la marque du XIII^e ou du XIV^e siècle. Les voûtes de la nef se sont effondrées (traces d'arrachements bien visibles), mais celles de la travée du chœur subsistent. La clé est sculptée d'une image d'évêque bénissant, peut être St Junien. Chapiteaux à crochets et boules. Portail occidental à frise-chapiteau de type limousin, clocher-mur à deux baies.

LESTARDS

L'habitat très clairsemé, fut autrefois le siège d'une commanderie de religieux, de l'ordre de St Antoine de Viennois, ordre hospitalier fondé au XI^e siècle, dont la maison mère se trouvait dans l'ancien diocèse de Vienne en Isère. Les moines que l'on appelait Antonins ou Antonites se vouaient aux soins des malades, principalement ceux atteints de maladies contagieuses, comme la peste.

L'Eglise remaniée dédiée autrefois à St Antoine, abbé, patron de l'ordre, aujourd'hui à St Martial, portant encore des



traces du XVI^e et XVII^e siècle (encadrement de baies), est encore connue sous le nom de commanderie, c'est un édifice simple et austère. Une restauration lui a rendu sa toiture végétale, qui met en valeur son bel appareil de granite. Elle a été dotée de vitraux modernes. Sa construction remonte au 15^e siècle, mais son clocher et sa façade occidentale ont été repris au 19^e siècle. Elle est épaulée d'épais contreforts, ce qui lui a permis sans doute de conserver ses voûtes d'ogives (beaux chapiteaux à crochets). Quelques dalles funéraires, prises dans le dallage à l'intérieur, et aussi à l'extérieur, à l'emplacement de l'ancien cimetière, perpétuent le souvenir des religieux qui vécurent et moururent en ces lieux.

A la Bussière, petite chapelle autrefois couverte de chaume, des 15^e et 19^e siècle, ornée d'une émouvante vierge de la pitié polychrome. Dédiée à Notre Dame des Sept Douleurs, la chapelle est un lieu de pèlerinage très fréquenté le 1^{er} mai.

Les croix de Lestards ont été longuement étudiées et décrites par l'abbé Vinatier : dans le bourg, au village du Pey et surtout au village de Madégal, où la croix blanche, plantée en bordure d'un champ, offre sans doute un des plus anciens exemples de la christianisation du pays (circuit des croix disponible dans l'église et à l'Office de Tourisme de Bugeat) voir ce livre .

PEROLS-SUR-VEZERE

† CHAPELLE

Tél : 05 55 95 18 68 - Fax : 05 55 95 67 90
otsi.bugeatsornac.free.fr - bugeat.ot@free.fr

Chapelle Saint-Léonard. Elle se situe dans le village de Barsanges. Portail très sobre du XII^e siècle, clocher-mur à deux baies. Voir à l'intérieur une remarquable cuve gallo-romaine provenant du site des Cars et réemployée en cuve baptismale. Sur le pourtour se développe une scène de chasse au cervidé et au sanglier.

Croix monumentale. A la Saulière, remarquable croix maltaise du 15^e et 16^e siècle, à long fût. Sur l'avant : Christ en croix, au revers : Vierge à l'enfant sculptée sur le fût et non au niveau de la croix comme habituellement. Eglise de Pérols, très jolie avec sa tourelle.

Eglise paroissiale dans le bourg, dédiée à St Côme et St Damien a été reconstruite dans le style néo-roman par l'architecte Bardon, en 1898, à l'emplacement d'une église médiévale, dont il subsiste un chapiteau daté de 1502 faisant office de bénitier. A l'intérieur, on remarque des éléments de l'ancien édifice : deux statues des patrons de l'église, dans leur robe de médecins, en bois polychrome du 17^e siècle, une Vierge de la pitié du 16^e siècle, un buste reliquaire de St Germain en bois et un médaillon sculpté représentant le sacrifice d'Abraham.

Sur la place, belle croix de granite à fleurons et nimbe repérée, posée sur un puits-guérite.

† CROIX MONUMENTALE DU BÉLIER OU DES TEMPLIERS

19290 PEYRELEVADE

Tél : 05 55 94 76 61

www.peyrelevade.correze.net

Elle se situe au sud-ouest du bourg, près du pont sur la Vienne, en bordure de la route de Saint-Merd les Oussines. Elle repose sur un socle taillé en forme de bélier accroupi. Sur la table, dont la forme évoque celle d'un petit édifice religieux à fronton et arcatures polylobées, sont sculptés d'un côté un Calvaire, de l'autre une Vierge à l'enfant. Sur les petits côtés, des personnages sont présentés sous arcature. Peyrelevade compte une trentaine de croix monumentales dont trois classées par les monuments historiques.

† CHAPELLE DU RAT

19290 PEYRELEVADE

Tél : 05 55 94 76 61

www.peyrelevade.correze.net



Chapelle du XVII^e siècle, avec ses rochers aux formes étranges («La Tortue», «La Pierre Branlante») ou énigmatiques (on suppose que certaines étaient utilisées pour des sacrifices à l'époque celte), ses hêtres centenaires et son vaste panorama sur le Plateau. Chaque année une messe est dite en plein air en août pour la Saint Roch.

PRADINES

† EGLISE

L'Eglise conserva son toit de chaume jusqu'en 1908, date à laquelle on la couvrit d'ardoises. Son cloche mur a été récemment reconstruit dans le style ancien. Seul subsiste le voûtement d'ogives du beau chevet polygonal reposant sur une épaisse banquette de moellons en saillie. Son portail d'entrée, ouvrant au côté sud, est en arc brisé avec des tores retombant sur des masques sommairement sculptés (13^e siècle ?). A l'intérieur, quelques culots sculptés dans la chapelle sud (anges et dragons ailés). De l'autre côté de la route, ancien logis du 16^e siècle, avec fenêtre à meneau et encadrement mouluré, belle toiture d'ardoise laissant le pignon découvert. « Chez les frères » était probablement l'ancien prieuré signalé par les textes comme dépendant de la Chaise Dieu en Auvergne, puis plus tard celui de la Védrenne à Egletons. Au Viethel, autre croix très ancienne du même type que celle du Madégal à Lestards. Au col des Géants ou des Jaillants, belle croix monolithique à long fût, du haut Moyen âge, la date portée, 1805, étant sa date de remise en place.

† EGLISE

Tél : 05 55 95 18 68 - Fax : 05 55 95 67 90
 otsi.bugeatsornac.free.fr - bugeat.ot@free.fr

Eglise Maltaise du XIV^e siècle, église classée monument historique, l'architecte Loiselot transforma en 1897 la dernière travée de la nef, il remplaça l'ancien clocher mur par un clocher tour, plus approprié au goût du jour, le reste de l'édifice remonte au XIII^e siècle avec ajout des chapelles latérales aux XV^e, XVII^e et XIX^e siècle, côté nord, accolé à l'église, un enfeu monument sépulcral d'un membre de la famille des Assis, à l'intérieur, statue de Saint Médard, évêque, XVI^e ou XVII^e siècle, panneau peint par le peintre Jaloustre en 1672, représentant la Vierge du Rosaire, dans l'église, à côté de l'autel, dalle funéraire à l'effigie en relief granit du XV^e siècle. A voir également, a proximité de l'église, l'ancien presbytère, autrefois couvert en chaume, restauré (mairie) portant en remploi sur son pignon des modillons sculptés provenant sans doute de l'église. Au cimetière, tombeau fort usé, d'un chevalier, peut-être un dignitaire de l'ordre de Malte (XV^e siècle ?). La chapelle de Fournol. Un pèlerinage dédié à la vierge a lieu tous le 1^{er} dimanche de septembre.

SORNAC ET BELLECHASSAGNE

† EGLISE DE SAINT-SETIERS

L'église clocher-mur de Saint-Setiers qui abrite le buste de Saint-Sagittaire, 1^{er} saint évangéliste du plateau de Millevaches, la chapelle de pèlerinage de Saint-Sagittaire (XIX^e siècle) édifiée à proximité du tombeau du saint et sa bonne fontaine dite de Saint-Maume, qui fait l'objet de croyances et d'une procession aux alentours du 13 mai.

TARNAC

† EGLISE

Tél : 05 55 95 18 68
 Fax : 05 55 95 67 90
 otsi.bugeatsornac.free.fr - bugeat.ot@free.fr

Eglise Saint-Gilles et Saint-Georges. L'église de Tarnac de style roman date, pour ses parties les plus anciennes du XII^e siècle. Elle est placée sous le vocable de Saint-Georges (un écusson représentant le chevalier terrassant le dragon orne toujours la porte d'entrée). L'église présente la particularité de deux vaisseaux accolés. A une nef romane, on a ajouté au XIV^e siècle, une deuxième nef gothique à trois travées, terminée par un chevet plat à l'est et un clocher-mur à l'ouest. On accède à l'intérieur par un beau portail à frise-chapiteau ouvert au nord, encadré de deux bas-reliefs. A l'intérieur, retable et peinture murale du XVII^e siècle. Complété de panneaux sculptés représentant des scènes de l'enfance du Christ. Sur la voûte du chœur, peinture murale du XVI^e siècle représentant St Jean l'Evangeliste et l'Aigle. La fontaine Saint-Georges (place de la mairie), tous les deux classés monuments historiques.

† EGLISE

Tél : 05 55 95 18 68 - Fax : 05 55 95 67 90
 otsi.bugeatsornac.free.fr - bugeat.ot@free.fr
 bugeat.ot@free.fr

Eglise remaniée du XIV^e siècle à clocher-mur, une partie remarquable de l'église, les vantaux de la porte d'entrée sculptés de façon naïve, selon la tradition orale, par un curé desservant la paroisse, le battant de gauche représente trois scènes de l'ancien testament : le Sacrifice d'Abraham, Moïse devant le Serpent d'Airain et l'Arche d'Alliance, le battant opposé, trois scènes du nouveau testament : la Flagellation du Christ, sa Crucifixion et au-dessus la Vierge et Saint Jean au Calvaire. A l'entrée du bourg, en venant de Bugeat, croix de chemin à long fût de granite, du XVI^e ou XVII^e siècle.

VIAM

† EGLISE

Tél : 05 55 95 18 68 - Fax : 05 55 95 67 90
 otsi.bugeatsornac.free.fr - bugeat.ot@free.fr

Eglise dédiée à Saint-Martin. L'édifice construit sans doute au XII^e siècle, puis revoûté à la fin du XIV^e siècle n'a, fait remarquable, jamais été pourvue de chapelles latérales. Il s'ouvre à l'ouest par un beau portail à frise-chapiteau et compte quatre travées couvertes d'ogives, la dernière constituant le chœur à chevet demi-circulaire. Intéressants chapiteaux à crochets et boules. Le mur nord est complètement aveugle, comme souvent dans les petites églises rurales de montagne. Quelques croix anciennes : la Croix du Condeau du XVII^e siècle, la Croix des Eglizeaux.



LA COURTINE ET LE PLATEAU CREUSOIS



CROCCQ



† EGLISE ST ELOI ET CHAPELLE NOTRE DAME DE LA VI- SITATION

23260 CROCCQ

Tél : 05 55 67 42 36 ou 05 55 67 25 56
Fondée au XII^e siècle et restaurée aux XV^e
et XIX^e siècles, abrite un triptyque en bois
peint du XVI^e siècle retraçant la vie de St Eloi.
Un joyau de l'art religieux en Limousin.

FELLETTIN

† EGLISE DU MOUTIER

Office de Tourisme

Tél : 05 55 66 54 60

Cet édifice, érigé au XII^e siècle, a été reconstruit dans un style flamboyant qui donne au portail et au clocher, couronné par une balustrade ajourée, une grande originalité dans la région. Ne manquez pas la montée du clocher d'où vous pourrez admirer un panorama à 360°.

A l'intérieur, magnifiques fresques notamment dans la chapelle dites des Lissiers : uniques témoins de peintures murales monumentales de peintres-cartonniers. Statuaire, peinture de cheval. Jardin du cloître.

Guide de visite en vente à l'Office de Tourisme.

Possibilité de visite commentée

† EGLISE NOTRE DAME DU CHÂTEAU

Cet édifice gothique (XV^e) surprend par son architecture aux influences languedociennes.

A l'intérieur, magnifiques vitraux contemporains réalisés par l'artiste toulousain Henry Guérin. Autel de granit et croix réalisés d'après le projet de l'architecte Le Corbusier. Exposition estivale de tapisseries de Mai à Septembre.

Lanterne des morts

Visible dans le cimetière, cette originale colonne funéraire est datée du XIII^e siècle. L'édifice, dont on ignore l'origine, possède une ouverture à sa base qui permettait l'allumage d'un fanal.

SAINT FRION

† EGLISE SAINT FRÉDULPHE

Tél : 05 55 66 42 74 (Mairie)

Construite au XIV^e siècle puis remanié au XVIII^e, cet édifice récemment restauré recèle un ensemble de peintures murales tout à fait remarquable (fin XIV^e - début XVI^e siècle) ainsi qu'un original retable en bois peint (fin XVII^e) empreint de naïveté.

† LA CHAPELLE DE L'HOPITAL FONTFEYNE

Cette chapelle du XII^e siècle a été remaniée au XV^e. Elle est le témoin d'un hôpital médiéval basé en bordure de la grande

route de Lyon à Bordeaux. Tout proche, subsiste, une « bonne fontaine ».

SAINT-GEORGES-NIGREMONT

† EGLISE

Tél : 05 55 66 43 40 (Mairie)

Cette église du XIII^e siècle à clocher-mur domine un arc de jardins et vergers en terrasses aux murs de pierre sèche, restaurés dans le cadre d'un chantier d'insertion.

SAINT-QUENTIN-LA-CHABANNE

† EGLISE SAINT QUENTIN

Tél : 05 55 66 50 63 (Mairie)

Eglise du XIII^e siècle présentant la particularité d'un clocher mur non attenant à couronnement horizontal percé, exemple unique en Creuse, de 4 arcades. A voir également ; la crypte datée du XI^e siècle servant d'écrin à la statue de Notre Dame Sous-Terre, Vierge noire à l'enfant datée du XVIII^e siècle invoquée pour la protection des enfants et faisant l'objet d'un important culte populaire.



PLATEAU D'EYGURANDE À FLAYAT



AIX

† EGLISE SAINT MARTIN

19200 AIX

Tél/ Fax : 05 55 72 17 06 / 05 55 94 40 32

Eglise du XIII^e siècle restaurée au XIX^e siècle - 1890 : clocher-tour en maçonnerie. Rétable polychrome à colonnes torsés dédié à saint-Gervais et saint-Protas. Tableau de crucifixion

COUFFY SUR SARSONNE

† EGLISE SAINT-MARTIAL

19340 COUFFY SUR SARSONNE

Tél. 05 55 94 68 06 / 05 55 94 40 32

Sculpture en fronton du portail. L'Eglise, le Presbytère et le village furent incendiés en 1788. Dans le chœur de l'église, gisant du tombeau des seigneurs de Châteauvert, du XIII^e siècle (cl. M. H). Cippes gallo-romaine de tête ovoïdale derrière l'église. Croix de l'Oradou (l'oratoire) à l'embranchement du cimetière. Croix du cimetière fleurdélysée du XV^e ou XVI^e siècle Face sculptée du Christ en croix et au revers, d'une Vierge à l'enfant.

COURTEIX

† EGLISE SAINT-PIERRE

19340 COURTEIX

Tél 05 55 94 40 51 / 05 55 94 40 32

Eglise du XII^e ou XIII^e siècle (IS. M. H) dépendance de la Commanderie Maltaise de Bellechassagne (ordre des templiers). Dalles funéraires des chevaliers de l'ordre de Malte (avec épée). Elle a été restaurée en 1990 : découverte de

peinture d'époque avec des anges adorateurs.
Croix de procession en cuivre doré, à cabochons, seau à eau bénite du XVI^e coffret à huiles saintes XVII^e siècle.
Croix à côté de l'église indiquant l'emplacement de l'ancien cimetière, aux extrémités polylobées.
Présence d'une chapelle sépulturale en face de l'église.

EYGURANDE

† EGLISE SAINT LOUP

19340 EYGURANDE
Tél. 05 55 94 30 21 / 05 55 94 40 32

Saint Loup : Evêque et gardien du tombeau de saint Martial. Porche roman. Blason à dix besants de la famille de Villelum qui posséda les terres de 1602 à 1611 puis les céda aux Levis-Ventadour dont les armes figurent sur un petit vitrail du chœur. En clé de voûte : blason de Ventadour.

Chapelle Notre-Dame-D'Eygurande : suite à la découverte en 1720 d'une statue de la Vierge à l'Enfant dans un pré (origine du pèlerinage), cette chapelle a été construite en 1925.

L'ensemble des vitraux a été réalisé en 1933 par le maître-verrier Gesta : découverte de la statue, scène de pèlerinage, cycle consacré à la Vierge Marie.

FEYT

† EGLISE ROMANE

19340 FEYT
Tél. 05 55 94 33 03 / 05 55 94 40 32

Eglise du XII^e siècle, restaurée au XIX^e siècle et dédiée à saint-Clair. Autel-tabernacle en bois doré et peint à décor d'angelots de la fin du XVIII^e siècle (IS. M. H.).

Confessionnal daté de 1784 à décors de cœurs sculptés.
Statue de Saint-Clair en évêque, tenant une coupe contenant une paire d'yeux car il était invoqué pour la guérison des troubles de la vue.

LAMAZIERE HAUTE

† EGLISE

19340 LAMAZIERE HAUTE
Tél. 05 55 94 37 16 / 05 55 94 40 32

Eglise placée sous la protection de la Sainte-Croix et datant du XII^e siècle. Clocher-pignon refait en 1784. Dalles datant de 1640. Tabernacle.

Peintures d'Emile THIBAUD, peintre-verrier en Auvergne (1806 – 1896) : institution du rosaire (cycle biblique sur l'enfance et la passion du Christ) et invention de la sainte-Croix par sainte-Irène (1893). Décor peint de la chaire à prêcher représentant les Evangélistes.

LAROCHE PRES FEYT

† EGLISE

19340 LAROCHE PRES FEYT
Tél. 05 55 94 30 61 / 05 55 94 40 32

L'église paroissiale primitive s'élevait autrefois dans un site sauvage et escarpé, «La Roche», au confluent de la Ramade

et de la Méouzette. Pierre de Besse, enfant du pays, grand théologien et prédicateur du roi Louis XIII, y reçut la bap-tême. Elle était délaissée par les paroissiens et tombait en ruine lorsque, avec l'autorisation de l'évêque de Limoges, fut décidée la construction d'une nouvelle église dans le hameau le plus peuplé de l'époque «Fressanges» qui devint ainsi le chef-lieu de la paroisse, en 1789.

A l'intérieur :

- 2 autels latéraux (IS. M. H)
- chaire à prêcher (IS. M. H)
- maître-autel du XIX^e siècle.

MERLINES

† EGLISE

19340 MERLINES
Tél. 05 55 94 32 20 / 05 55 94 40 32

L'église, placée sous la protection de Saint-Blaise et Sainte-Madeleine, date du XV^e siècle. mais remaniée en 1883. Vitraux de Dagrand 1887 et de Lagaye 1891. Reliquaire-monstrance, en cuivre doré du XV^e siècle (IS. M. H.). Chapelle dans le bourg, mettant en valeur le granit et le bois. Vitraux avec jeux de couleurs prismatiques, évoluant des tons froids vers les tons chauds.

MONESTIER-MERLINES

† EGLISE DU XIII^e SIÈCLE.

19340 MONESTIER-MERLINES
Tél. 05 55 94 33 61 / 05 55 94 40 32

L'église est bordé par le vieux cimetière. Elle est restaurée entre 1870 et 1873 ; Tabernacle du XVII^e siècle, chaire à prêcher du XIX^e siècle. Vitraux en hommage à saint-Laurent.

Chapelle saint-Jean-de-Dieu sur le site de la Cellette.
Le monastère, pillé au XVI^e siècle, à la Révolution fut vendu comme bien national puis en parti détruit. L'établissement a été repris par les frères saint-Jean-de-Dieu dès 1927.

La grande chapelle fut construite en 1934 par un architecte clemontois (mosaïques, verrières dédiées à saint-Jean-de-Dieu, patron des hôpitaux, statue de Raoul MABRU.

A proximité de la Cellette : le Rocher de la Vierge et la Chapelle des Bois.

SAINT-PARDOUX-LE-NEUF

† EGLISE SAINT-PARDOUX

19200 SAINT-PARDOUX-LE-NEUF
Tél. 05 55 72 18 74 / 05 55 94 40 32

L'église dédifiée à Pardoux, Saint Limousin, est isolée du bourg. Le presbytère est à proximité, reconstruit à la suite d'un incendie en 1848. Elle a été élevée au XII^e siècle et restaurée au XV^e siècle puis au XIX^e. Une dalle funéraire d'un religieux est à l'extérieur (peut-être de l'ordre de Malte.

Rétable et tabernacle de style rocaille (coquillages, concrétions minérales, sinuosités végétales).



DARNETS

† EGLISE SAINT-MARTIN, SAINT-MAURICE

19300 DARNETS

Tél : 05 55 93 04 34 - Fax : 05 55 93 00 09

www.darnets.correze.net - ot.egletons@wanadoo.fr

A l'origine, l'église romane du XII^e siècle consistait en une nef terminée par un chœur à trois pans ; il en reste la totalité de l'abside, avec trois fenêtres plein cintre à colonnettes et une partie des murs de la nef surmontés par endroits de corbeaux sculptés, ce qui confère une allure romane à l'ensemble. La voûte et trois chapelles proches du chœur, de style gothique troisième époque, datent du XVI^e siècle. A l'intérieur, figurent treize écus sculptés et quarante écus peints aux armes des Soudeilles du Lieuteret, principaux seigneurs de la paroisse, des Ventadour et de la Famille de France. Vestiges rares à notre époque, trois « litres » se déroulent sur les murs de la nef et du chœur - les litres sont des bandes noires peintes à la mort d'un Seigneur ou du Roi. L'oratoire (Oradour en Limousin) abrite sous son toit à quatre eaux une croix de calcaire polychrome du XVI^e siècle, classée Monument Historique, dont une face représente la crucifixion et l'autre la glorification de la Vierge. Dans cet oratoire, jadis entouré par le cimetière, se disaient les prières pour les morts. Au XVII^e siècle, l'église fut le théâtre d'une messe en l'honneur du Duc de Montmorency qui avait soutenu la rébellion contre Louis XIII^e et Richelieu.

† CROIX DU CIMETIÈRE ET CROIX MONUMENTALE

19300 DARNETS

Tél : 05 55 93 04 34 - Fax : 05 55 93 00 09

ot.egletons@wanadoo.fr

A côté de l'église, l'oratoire-auvent abrite une des plus belles croix de la Corrèze. Elle est en calcaire et porte encore les traces de polychromie. Sur la face, le Christ en croix est présenté entre la Vierge et saint Jean. A ses pieds, deux anges agenouillés soutiennent un blason dont les armes sont malheureusement effacées. Au revers, la vierge à l'enfant couronné se tient entre deux saints : un évêque et saint Antoine abbé, accompagné de son cochon. Les extrémités de la croix sont délicatement fleuronées.

A l'entrée nord-ouest du bourg, se dresse une autre croix très originale. C'est une stèle, ou tableau-croix, très archaïque et difficilement datable. On y devine des deux côtés un Christ en croix entouré de deux personnages. De part et d'autre de la tête du Christ sont représentés le soleil et la lune.



† ABBATIALE SAINT ANDRÉ DE MEYMAC

19250 MEYMAC

Tél : 05 55 95 18 43 - Fax : 05 55 95 66 12

officetourisme.meymac@wanadoo.fr

A la fin du XI^e, le Vicomte de Comborn fonde un monastère bénédictin. Il fait construire l'église abbatiale. L'édification du bâtiment se poursuit aux XII^e et XIII^e. Le clocher-Porche abrite un portail polylobé de style Limousin. Le porche est orné de chapiteaux romans de facture archaïque. La nef est bordée de larges arcades et voûtée d'ogives. Sur le côté de la nef, on peut voir une Vierge noire du XII^e caractéristique des Vierges auvergnates. Visites guidées sur demande. Visites guidées pour les groupes.

ST-ANGEL

† EGLISE FORTIFIÉE SAINT-MICHEL DES ANGES

19200 ST-ANGEL

Tél : 05 55 72 11 50 - Fax : 05 55 72 54 44

www.ot-ussel.fr - ot.ussel@wanadoo.fr

Parties protégées (1840, 1917 et 1997) : église, salle capitulaire, bâtiment conventuel, réfectoire, tour, presbytère, sacristie. Propriété de la commune.

Cette église fortifiée fit partie au Moyen-Age d'un ensemble qui regroupait un château et un monastère bénédictin dépendant de l'abbaye poitevine de Charroux. L'harmonie de l'édifice a été préservée malgré le mélange des styles. L'église a été fortement remaniée au XV^e et XVI^e siècle. La façade à trois étages possède de puissants contreforts. Les voûtes gothiques sont posées sur les murs romans et le chœur avec son abside découpés en sept pans. Du monastère bénédictin de Saint Michel-des-Anges, qui jouxtait l'église, ne subsiste plus qu'une aile des bâtiments conventuels dans le prolongement du transept. Elle abrite la salle capitulaire et les anciennes cuisines, utilisées pour des expositions temporaires l'été. Le prieuré existe depuis le 8^e siècle. Eglise abbatiale des XI^e et XII^e siècle, salle capitulaire et tour ronde du presbytère des XIV^e et XV^e siècles. Destruction et pillages dus aux Guerres de Cent Ans, puis de religion. Au milieu du XVII^e, restauration du monastère confiée aux bénédictins de St Maur.

SOUDEILLES

† EGLISE

19300 SOUDEILLES

Tél : 05 55 93 04 34

Fax : 05 55 93 00 09

ot.egletons@wanadoo.fr

Edifice du XII^e siècle, époque dont elle conserve un intéressant chevet demi-circulaire, à colonnes adossées, et, à l'intérieur, quelques chapiteaux historiés et à feuillages. Au XIV^e siècle, elle a été dotée d'une chapelle latérale qui abrite un remarquable monument funéraire sous enfeu réalisé en calcaire. C'est un travail très raffiné constitué de hauts et de bas-reliefs.



† EGLISE À CLOCHE-MUR DU XII^e SIÈCLE

Elles renferment chacune un retable en bois ouvragé remarquable des XIX^e siècles de style néogothique. Ils sont dédiés à leur saint patron respectif, Saint-Roch et Saint Georges. De même, l'église du XII^e siècle de Chavanac, plantée au centre du village sur une vaste place, lieu d'un ancien cimetière templier, abrite une statue classée en pierre peinte du XV^e siècle, dite de la « Dansarelle », représentant Salomé.

† EGLISE DE SAINT-RÉMY

L'église de Saint-Rémy qui abrite de très beaux vitraux modernes du milieu du XX^e siècle.

† EGLISE DE SAINT-SETIERS

L'église clocher-mur de Saint-Setiers qui abrite le buste de Saint-Sagittaire, 1^{er} saint évangéliste du plateau de Millevaches, la chapelle de pèlerinage de Saint-Sagittaire (XIX^e siècle) édifée à proximité du tombeau du saint et sa bonne fontaine dite de Saint-Maume, qui fait l'objet de croyances et d'une procession aux alentours du 13 mai.



LES MONÉDIÈRES



AFFIEUX

† EGLISE SAINT-PARDOUX

19260 AFFIEUX

Tél : 05.55.98.01.04

affieux.mairie@wanadoo.fr

Le bourg d'Affieux fait l'objet d'un Site Inscrit englobant l'église et le château. L'église paroissiale, dédiée à Saint Pardoux, récemment d'être restaurée. Attestée au XII^e siècle, elle ne conserve de cette époque que la travée précédant le sanctuaire, avec ses colonnes à chapiteau nu. D'importantes reprises l'ont modifié au XIV^e et XV^e siècle, puis au XIX^e siècle. Son portail de type limousin est décoré d'une frise chapiteau se prolongeant sur le mur par des masques humains et un animal, l'ensemble naïvement sculpté. L'ancien clocher-mur a été remonté en clocher-tour sur la travée ouvrant vers les chapelles latérales, au début du XIX^e.

A l'intérieur : le retable du maître-autel, récemment restauré, a été offert à l'église en 1768 par le curé Jacques Savodin. De part et d'autre d'une toile représentant l'Assomption de la Vierge, sont présentées les statues de saint Pardoux et de saint Gilles. Les statues d'anges placées sur le mur du chœur proviennent sans doute du précédent retable. Dans un renforcement du mur nord de la nef, près de l'entrée, petit retable secondaire, à panneaux sculptés et peints, du XVII^e siècle (IS M.H.), également restauré.

Au chevet de l'église, sur la place, une dalle funéraire en granite, très érodée par le temps, est sculptée d'un gisant, mains jointes sur la poitrine. L'identité de ce personnage est inconnue.

CHAMBERET

† EGLISE

19370 CHAMBERET

Tél : 05.55.98.30.12

Fax : 05.55.98.79.34

www.chamberet.net

mairie.chamberet@wanadoo.fr

Dédiée à St Dulcet dont le corps fut transféré en Limousin pour y être enseveli.

L'édifice actuel, attesté du XII^e siècle, a subi de nombreuses transformations à la suite de plusieurs incendies (1590, 1818, 1881).

Le clocher fut reconstruit en 1660. Seules subsistent de

l'édifice ancien la travée du chœur avec ses arcatures latérales et les voûssures du portail occidental, à arcatures polylobées. Un Trésor a été aménagé sous son clocher.

Parmi les 3 châsses-reliquaires médiévales présentées, la châsse de St Dulcet est la plus remarquable. C'est l'oeuvre d'orfèvres

limousins du XIII^e siècle, en émail champlé. A côté du portail, une pierre tombale médiévale est présentée dressée telle une croix monumentale, sur un soubassement.

CHAUMEIL

† EGLISE ST-JACQUES LE MAJEUR ET SAINT-LAURENT

Mairie

19390 CHAUMEIL

Tél : 05 55 21 34 11

Le superbe porche en arc de plein cintre soutenu par deux anges au phylactère coiffe un magnifique portail gothique. A l'intérieur piéta (XVI^e) et vierge de tendresse (XV^e) en pierre polychrome, classées, statue de St Jacques le Majeur (XVIII^e) classée, retable (XVII^e) en noyer doré et peint sculpté par les Frères Duhamel, bras reliquaire en bois sculpté (XVII^e) unique en Corrèze.

L'architecture de l'église date des XIV / XV^e siècles ; elle a évolué jusqu'à la fin du XVIII^e siècle.

Croix de chemin en granite, forme raquette, fleurdéliée avec personnages sculptés sur les deux faces, sur le socle et piédestal.

Situation : en contrebas de la place de l'église à une centaine de mètres.



OFFICE DE TOURISME DU CANTON DE CORRÈZE

19800 CORREZE
Tél : 05 55 21 32 82 / Fax : 05 55 21 63 56
www.ot-correzeencorreze.fr
correze.village@wanadoo.fr

† CHAPELLE DU PONT DU SALUT

19800 CORREZE

A 5 minutes du centre bourg, au bord de la Corrèze. Le sanctuaire est le but d'un pèlerinage le 8 septembre en l'honneur de la Vierge dont la chapelle abrite la statue Notre-Dame du Pont du Salut (XV^e siècle). Un maçon du hameau voisin de Reynac, Pierre DULAURENT, rapporta cette statue en pierre polychrome trouvée par lui-même dans une étable en Espagne. La première chapelle a été bâtie au XV^e siècle. Les restaurations des XVIII^e et XIX^e siècles l'ont profondément modifiée.

**† EGLISE ST-MARTIAL**

Presbytère
19800 CORREZE
Tél : 05 55 21 30 71

Pour visiter la ville close et l'église, s'adresser à l'Office de Tourisme (Tél : 05 55 21 32 82). Elle abrite un retable, de fin XVII^e et début XVIII^e siècles, qui fut réalisé, posé et doré, entre 1692 et 1714, par Jean TOURNIE, sculpteur de Gourdon (Lot). Il fut restauré en 1988 par Maître KAROUTSOS dont les ateliers sont à Isoire (Puy-de-Dôme). D'origine romane, l'église a été maintes fois remaniée à la suite des destructions dues aux guerres, c'est ainsi que l'intérieur présente des éléments gothiques. Elle abrite une statue de Saint Jacques (XVII^e s.) en bois polychrome, une Piéta du XVI^e siècle, une chaire en bois sculptée de bas-reliefs (XIX^e s.).

† CHAPELLE DES PÉNITENTS BLANCS

Édifiée au XVIII^e siècle, de 1730 à 1781, date de sa consécration, pour une confrérie de Pénitents Blancs fondée en 1725. D'une grande sobriété architecturale, le gros œuvre fut restauré dans les années 1990. Plaquette disponible à l'Office de Tourisme du Canton de Corrèze.

† CROIX DU CIMETIÈRE

Fortes ressemblances avec les croix émaillées des autels ou des processions (XVI^e). D'autres croix sont à voir dans les villages de la commune (Cayre - Maleret - Bouysse - Brousse - Compiègne - Peuch).

† CITÉ MÉDIÉVALE

Derrière la Porte Margot (XV^e siècle), bien conservée, les bourgeois d'autrefois ont su construire de superbes demeures au décor Renaissance, rehaussé de coquilles des pèlerins de Saint-Jacques.

† EGLISE

19170 L'EGLISE-AUX-BOIS
Tél : 05.55.95.59.09

A l'entrée du chœur, deux chapiteaux sommairement sculptés laissent supposer qu'elle fut construite dans le XII^e siècle. Le portail très simple a sans doute été reconstruit en même temps que la façade et son clocher-mur, qui datent du XVII^e siècle. Chapelle latérale sud ajoutée au XIV^e ou XV^e siècle (chapiteaux à crochets). Mobilier intéressant: cuve baptismale médiévale à décor de cordelette, Vierge de pitié en pierre autrefois polychrome, du XV^e siècle, malheureusement mutilée, statue de St Christophe portant l'enfant Jésus sur son dos, en bois polychrome du XVII^e siècle et une statue de St Antoine avec son cochon.



LE LONZAC

† EGLISE

19470 LE LONZAC
Tél : 05.55.98.25.09 / Fax : 05.55.98.25.09

L'église actuelle a été de nombreuses fois remaniée. Sa principale caractéristique est un clocher-tour en charpente couverte d'ardoise, qui a la réputation de pencher depuis longtemps. Des chapelles latérales ont été ajoutées à différentes époques. La plus ancienne est, au côté sud, la chapelle de la Vierge, du XVI^e siècle, voutée d'ogives dont la clé porte les armes de la famille Malengue de Lespinasse : 3 poissons contrepassants qui sont devenus le blason officiel de la commune. Retable du maître-autel en bois polychrome daté de 1783. De part et d'autre d'une scène de Calvaire sont présentées dans des niches les statues de St Martin et de St Antoine abbé, en bois polychrome. Petite statue de St Roch, très vénéré dans la région, avec son chien lui portant un quignon de pain.

MADRANGES

† TEMPLE

19470 MADRANGES
Tél : 05.55.98.28.76 / Fax : 05.55.98.19.13
madranges.lesdeuxéglises@wanadoo.fr

Le temple est une austère construction de granite, due à l'architecte Auguste Rey. Il fut inauguré en 1900.

† EGLISE PAROISSIALE

19470 MADRANGES

Tél : 05.55.98.28.76

Fax : 05.55.98.19.13

madranges.lesdeuxeglises@wanadoo.fr

Construite au début du XX^e siècle sur les fondations de la vieille chapelle, avec son presbytère et son tout petit cimetière. A l'intérieur : ensemble de vitraux contemporains de la construction. Seule pièce ancienne de qualité, une statue de St Barthélémy en bois polychrome du XVI^e siècle reprise à l'inventaire.

MEYRIGNAC-L'EGLISE**† EGLISE**

19800 MEYRIGNAC-L'EGLISE

En 1489, l'église est construite à l'emplacement d'une plus ancienne, datant peut-être des Templiers. Son portail gothique est le seul élément qui subsiste aujourd'hui. En 1793, l'église en mauvais état est démolie « toute entière » sauf le portail. Ce portail a une certaine analogie avec ceux de Chaumeil et Eyrein. Le curé, prêtre réfractaire est emprisonné. Les messes sont dites, en cachette, dans les sous sols des granges. Le presbytère en contre bas de l'église, était autrefois relié à celle-ci par une pesserelle en bois. C'est en 1894 que l'église actuelle est édifiée. A remarquer le tabernacle d'un retable provenant du château de la Rochette (commune de Pandrignes), œuvre attribuée aux frères Duhamel.

PEYRISSAC**† EGLISE**

19260 PEYRISSAC

Tél : 05.55.98.26.97

Le chevet est la partie la plus intéressante de l'église, élevé au XII^e ou XIII^e siècle, sur un plan polygonal. Une chapelle latérale sud a été ajoutée sans doute au XV^e siècle. Le clocher-mur date de 1748. Il contient 2 cloches (1628 et 1733). A l'intérieur, très bel ensemble de statues de pierre polychrome de la fin du XV^e siècle et du début du XVI^e : Ste Marguerite d'Antioche émergeant de la gueule d'un dragon, Ste Catherine d'Alexandrie avec le glaive de sa décollation, St Antoine abbé avec son cochon, un autre saint ermite et un évêque, peut-être St Blaise, patron de l'église.

RILHAC-TREIGNAC**† EGLISE**

19260 RILHAC-TREIGNAC

Tél : 05.55.98.25.

Reconstruite au XV^e ou XVI^e siècle, sur de probables structures du XII^e. Seule la chapelle nord a conservé ses ogives. Le mobilier est modeste : maître-autel du XVIII^e siècle, de petite dimension, à tabernacle en forme d'urne, chaire à prêcher du XIX^e siècle.

† EGLISE

19390 ST-AUGUSTIN

L'Eglise (XII- XIII - XV^e siècles) avec ses 5 chapelles a été construite pendant plusieurs siècles - Le Lambrissage présente la particularité d'imiter une voute gothique.

A remarquer : Le bénitier de forme cylindrique en granite (partie supérieure octogonale). La chaire à prêcher en bois sculpté du XVII^e siècle est de style XIII^e. La mise au tombeau (1558) bas relief en bois polychrome est inspirée de mises au tombeau en pierre. Le panneau en bois peint. Le retable avec les statues en bois de St Augustin et St Roch (XVI^e). Croix près du cimetière du bourg ainsi qu'aux villages de Chauzeix, Mézingses, Leymarie...

ST-HILAIRE-LES-COURBES**† EGLISE PAROISSIALE**

19170 ST-HILAIRE-LES-COURBES

Tél : 05.55.95.68.10 / fax : 05 55 95 27 04

mairie-saint-hilairelescourbes@wanadoo.fr

Par sa structure à 3 travées voûtées d'ogives, son chevet plat et son clocher-mur occidental, elle est tout à fait caractéristique des petites églises rurales de la Montagne. Très anciennement attestée, elle fut entièrement reconstruite à la fin du Moyen-Age. Intéressante chapelle latérale sud abritant les fonts baptismaux, dont les nervures entrent en pénétration directe dans les murs latéraux. Clé de voûte à l'effigie d'un évêque, sans doute saint Hilaire.

SARRAN**† EGLISE SAINT-PIERRE DES LIENS**

19800 SARRAN

L'inscription en minuscules gothiques : Anno Domini 1409 (époque du Gothique rayonnant) que porte la clé de voûte de la première travée, permet d'avancer une date de construction. En fait, elle fut, à l'origine, la chapelle du château aujourd'hui disparu et construit par la famille des DE GIMEL. Admirer les ferrures des portes de l'église. Les Tableaux : Noces de Cana et La Cène (XVII^e s.), provenant du Couvent des Récollets de Tulle, ont été réalisés par les frères DUHAMEL. Remarquer la Piéta en pierre (fin XV^e s.).

De nombreuses croix dans la commune : de Lantourne, sur la place de l'église, et dans les villages du Salvaneix, de Rouffiat et du Monteil.

Calvaire du Puy de Sarran.

SOUDAINE-LAVINADIERE**† EGLISE**

19370 SOUDAINE-LAVINADIERE

Tél : 05.55.98.07.53 / Fax : 05.55.98.07.53

mairie.soudaine@wanadoo.fr

Edifice du XIII^e siècle repris au XV^e et au XIX^e s'ouvre à l'ouest par un portail de type limousin. Il manque les colonnettes

qui devaient se placer en correspondance dans les ressauts des jambages. Un clocher carré en charpente couverte d'ardoise surmonte le portail. Une récente restauration intérieure a permis le dégagement dans le choeur d'intéressantes peintures murales: deux litres funéraires, dont l'une avec blason du XVII^e siècle et deux figures de saints: St Jean-Baptiste et St-Martin à cheval, de la même époque, accompagnés de panneaux décoratifs à guirlandes. Le maître-autel en bois doré du XVIII^e siècle a été récemment restauré.

† ANCIENNE COMMANDERIE DE L'ORDRE DU SAINT-SÉPULCRE

19370 SOUDAINE-LAVINADIÈRE
Tél : 05.55.98.07.53 / Fax : 05.55.98.07.53
mairie.soudaine@wanadoo.fr

L'importance historique de cet ancien prieuré n'est plus à démontrer et, par arrêté ministériel du 13 juin 2003, tous les vestiges des bâtiments et des terrains ont été classés monuments historiques. En 1402 Guichard de Comborn en fait une vicairie perpétuelle. En 1489, les biens seront repris par les hospitaliers. En 1654, la Vinadière est citée dans l'histoire de cet ordre, les croix de Malte en témoignent.

TREIGNAC

Visites guidées de la ville pour les groupes sur demande à l'Office de Tourisme.

Visites Guidées de la ville pour les individuels en saison.

Circuit historique disponible à l'Office de Tourisme pour visite autonome.

† EGLISE NOTRE-DAME DES BANS

Place Marc Sanguier
19260 TREIGNAC
Tél : 05.55.98.15.04
Fax : 05.55.98.17.02
www.tourisme-treignac.fr
infos@tourisme-treignac.fr
Eglise paroissiale actuelle. Dates et horaires des messes à demander à l'Office de Tourisme.

Visites Guidées de la ville pour les groupes toute l'année sur demande à l'Office de Tourisme.

Visites Guidées pour les individuels tous les dimanches de Juillet et Août à 16h30.

Eglise de style roman (XIII^e siècle), elle était fréquentée par les habitants du quartier du château et par les serviteurs des seigneurs. Notre Dame de la Basse Cour fut la première appellation: elle était située dans la cour basse du château. Cette appellation fut abandonnée au profit de Notre-Dame des Bans car,



100

sur cette place, étaient proclamées les nouvelles intéressant les treignacois. Cette «criée» s'appelait le ban. L'église a été reconstruite en 1471. Le clocher a été réédifié en 1602 et une porte latérale gauche, de style Louis XIII, a été ouverte.

Visites guidées individuels et groupes.

† CHAPELLE DES PÉNITENTS

Place des Pénitents
19260 TREIGNAC
Tél : 05.55.98.15.04
Fax : 05.55.98.17.02
www.tourisme-treignac.fr
infos@tourisme-treignac.fr



Cette chapelle fut construite à l'aide de souscriptions. La première pierre a été posée en avril 1646. Ce lieu de culte recevait la Confrérie des Pénitents Blancs fondée en 1637 pour contrebalancer l'influence protestante; pendant la Révolution, un club politique l'a utilisée pour y tenir ses réunions. Au début du XX^e siècle, la Confrérie s'est éteinte au décès du dernier des Pénitents.

† CHAPELLE NOTRE DAME DE LA PAIX

Place de la Mairie
19260 TREIGNAC
Tél : 05.55.98.15.04
Fax : 05.55.98.17.02

www.tourisme-treignac.fr - infos@tourisme-treignac.fr

Actuellement Salle des mariages et salle d'exposition.

Construite en 1626 sous les auspices de Philibert de Pompadour, l'argent a été donné par Jean Dumas, Treignacois, avocat auprès du Parlement de Bordeaux. Cette chapelle était destinée au culte des habitants du «Suquet». Elle devient Mairie en 1808. La dernière rénovation date de 1988. «Clocher plus curieux qu'élégant», qualifié ainsi à la fin du XIX^e siècle par le chanoine Poulbrière, il est actuellement classé parmi les Clochers tors d'Europe.

VEIX

† EGLISE

19260 VEIX
Tél : 05.55.98.04.03

L'église actuelle fut selon l'abbé Vinatier commencée dès la fin du XI^e siècle. Mais de cette époque ne subsiste plus rien. Elle fut incendiée en 1581 et en 1853. Entre 1875 et 1894, l'ancien clocher-mur fut remplacé par un clocher-porche et une chapelle ajoutée au nord. Beau sol de granite. Cuve baptismale médiévale, décorée d'un simple cordon. Vestige de table d'autel en granite, peut-être aussi d'origine médiévale. Statues en bois polychrome du XVII^e siècle, de Ste Anne et de St-Salvi, patrons de l'église.



101



VITRAC-SUR-MONTANE

† EGLISE

19800 VITRAC-SUR-MONTANE

Les 4 chapelles de part et d'autre de la nef présentent des ogives et sont postérieures.

Le Clocher, tour carrée, plus récent, surmonte le porche d'entrée, un portail Renaissance (XVI^e siècle) et abrite 3 cloches anciennes.

Romane à l'origine (XII^e siècle) comme en attestent le chœur, les 4 piliers penchés contre les murs et l'abside polygonale dont les 3 pans centraux sont percés de vitraux.

A l'intérieur : Vierge de pitié (XVI^e), statue de St-Louis (XV^e), statue de Ste-Madeleine (fin XV^e).

Nombreuses croix : Croix de la passion ou croix des compagnons sur la place de l'église. Croix du village de la Fieyre (XVII^e).



VALLÉE DE LA VIENNE ET SES AFFLUENTS



Partie intégrante du Pays d'art et d'histoire Monts et Barrages sur le territoire du Parc Naturel Régional de Millevaches en Limousin.

AUGNE

† EGLISE SAINT-PIERRE

87120 AUGNE

Petite église du XV^e siècle, restaurée au XIX^e. Un vitrail du XV^e siècle représentant l'Adoration des Mages orne la baie étroite du chevet plat. Une Vierge à l'Enfant polychrome du XV^e siècle et un Christ en croix du début du XIV^e sont les deux éléments majeurs du mobilier.

BUJALEUF

† EGLISE SAINT-MARTIN

87460 BUJALEUF

L'église de Bujaleuf, construite au XIII^e siècle, a subi depuis lors de nombreuses modifications : restaurée et agrandie de quatre chapelles aux XVI^e et XVII^e siècles et partiellement reconstruite au XIX^e. Son clocher fut lui reconstruit en 1977. Le mur sud comporte un joli portail limousin à trois voussures.



CHEISSOUX

† EGLISE DE LA NATIVITÉ-DE-LA-VIERGE ET SAINT-ANTOINE-DE-PADOUE

87460 CHEISSOUX

Le portail limousin de cette église du XIII^e siècle donne accès à une petite nef ornée de peintu-



res murales au XVII^e. Sur le parvis se trouve une jolie croix en granite sculptée sur les deux faces datant du XV^e siècle.

DOMPS

† EGLISE SAINT-MICHEL

87120 DOMPS

Construite au XII^e siècle, restaurée en 1487 et au XIX^e, l'église de Doms est un édifice simple doté d'un clocher surmonté d'une flèche polygonale couverte en ardoise.

EYMOUTIERS

† COLLÉGIALE SAINT-ETIENNE

Place du Chapitre

87120 EYMOUTIERS

La collégiale fut construite du XI^e au XV^e siècle. L'asymétrie imposée par la forte pente et les ruptures dues aux diverses campagnes de construction ont rendu ce monument, mi roman, mi gothique, assez complexe. A l'intérieur, la nef romane, à deux travées, est d'une grande simplicité. Deux



chapelles gothiques ont été ajoutées à la second travée.

Le transept, qui n'est pas perpendiculaire à la nef, a été repris au XIII^e siècle. Le chœur gothique, magnifiquement rebâti à partir de 1451, est éclairé par seize verrières réalisées au XV^e siècle. Ils forment un ensemble unique en Limousin. Clocher construit

vers 1100. Armoiries de Mgr Barton et de la famille Romanel.

Visite thématique sur les vitraux en juillet et août et toute l'année pour les groupes sur réservation.

REMPNAT

† EGLISE SAINT-SÉBASTIEN

87120 REMPNAT

Construite au XIII^e siècle, elle fut en partie refaite au XV^e et dotée au XVI^e d'un portail renaissance au sud. A l'intérieur, une statue fin XV^e - début XVI^e siècle représentant saint Sébastien, une pierre tombale du XVII^e, un maître-autel du XVIII^e et une plaque commémorative de la Première Guerre Mondiale en porcelaine sont autant d'éléments d'un intéressant mobilier.

SAINT-AMAND-LE-PETIT

† EGLISE SAINT-AMAND

87120 SAINT-AMAND-LE-PETIT

Eglise du XIII^e siècle dotée d'un clocher octogonal surmonté d'une flèche couverte en bardeaux. Le portail limousin ouvre sur une nef voûtée sur croisée d'ogives.

SAINT GILLES LES FORÊTS

† CHAPELLE NOTRE DAME DE BON SECOURS

87120 SAINT GILLES LES FORÊTS

Sous le second empire, l'abbé Joyeux entreprend au sommet du Mont Gargan, la construction d'une chapelle dédiée à Notre Dame de Bon Secours. Pour accéder au sommet du Mont Gargan, il faut emprunter l'allée de hêtres plantés en 1868 par l'abbé Joyeux... Sur le site choisi pour cet édifice, des fouilles révèlent une présence humaine très ancienne (traces de fanum, temple de l'époque gallo romaine, des vestiges de statues, pièces de monnaie en bronze, fragments de tuiles). En fait le Mont Gargan se situe sur un itinéraire ancien, chemin de crêtes reliant l'oppidum de Villejoubert à Saint-Denis-des-Murs à Uzerche, passant par Murat, le Mont Gargan, le Poumeau, et Surdoux. Lachapelle érigée sur ce sommet est le point d'arrivée d'un pèlerinage. Si le pèlerinage s'est maintenu, la chapelle s'est dégradé au fil des ans sous les effets de l'érosion et par manque d'entretien.

SAINT-JULIEN-LE-PETIT

† EGLISE SAINT-JULIEN

87460 Saint-Julien-le-petit

Construite vers 1200, partiellement reconstruite au XV^e siècle et réparée aux XVIII^e, XIX^e et XX^e siècle, l'église dédiée à saint Julien de Brioude a la particularité d'avoir un clocher-mur accolé à un clocher en charpente. Un reliquaire en cuivre du XV^e siècle constitue la pièce principale du mobilier.

SAINTE-ANNE-SAINT-PRIEST

† EGLISE SAINTE-ANNE

87120 Sainte-Anne-Saint-Priest

Ancien siège d'une commanderie des Hospitaliers de Saint-Jean-de-Jérusalem (devenu Ordre de Malte), l'église Sainte-Anne fut construite au XIII^e siècle et voûtée d'ogives au XV^e. C'est encore aujourd'hui le lieu d'un pèlerinage dédié à sainte Anne, mère de Marie.

Son enfeu sculpté en demi-relief et bas-relief, vraisemblablement du XIV^e, en est l'élément le plus remarquable.



À PROXIMITÉ DU PNR
Pays d'art et d'histoire
Monts et Barrages



CHÂTEAUNEUF LA FORÊT

L'église néo-classique de la fin du XIX^e siècle. À voir : le monument aux morts sur la place de l'église, une statue de la liberté, réplique de Bartholdi.

LE CHÂTENET-EN-DOGNON

L'église Notre-Dame s'ouvre sur un portail limousin à deux voussures. Son curieux clocher couvert d'ardoises est surmonté d'un bulbe et d'un lanteron.

À voir : le petit monument funéraire du XIV^e siècle (face au portail), le retable du XVII^e siècle et les trois pierres tombales armoriées de la chapelle nord.

EYBOULEUF

Petite église dédiée à Saint-Pierre-aux-Liens datant du XVI^e siècle. Son clocher carré surmonté d'une flèche est couvert

de bardeaux de châtaignier. À voir : portail de type « limousin » à deux voussures.

LA GENEYTOUSE

Eglise à clocher-mur, plan simple présentant une nef construite au XIV^e siècle, prolongée d'une abside en hémicycle datant de la fin du XI^e ou du début du XII^e siècle.

À voir : sur la place, croix sculptée du XVI^e siècle.

LINARDS

L'église Saint-Martin présente un clocher-logis du XVII^e siècle. La nef du XIV^e siècle, agrandie de deux chapelles latérales au XV^e siècle, se compose de trois travées voûtées d'ogives dont les clefs sont sculptées.

MOISSANNES

L'église Saint-Maurice, construite à la fin du XII^e siècle et agrandie d'une chapelle latérale à la fin du XV^e siècle, est accompagnée d'une intéressante croix de parvis du XIV^e ou du XV^e siècle où sont représentés un Christ en Croix et une Vierge à l'Enfant.

NEUVIC-ENTIER

L'église Saint-Jean-Baptiste construite au XIII^e siècle présente un portail limousin de la même époque au sud de la nef et un imposant clocher-porche à l'ouest ajouté au XVI^e s.

ROYÈRES

L'église Saint-Thomas de Cantorbéry est constituée d'une nef unique à trois travées et d'un chevet plat. À voir : enfeu du XIV^e siècle et fragments de peintures murales de la fin du XIII^e siècle, récemment découverts.

ROZIERS SAINT-GEORGES

L'église romane (fin XI^e – début XII^e siècle), dédiée à Saint-Georges, sous une corniche ornée de modillons représentant des masques et des têtes d'animaux, s'ouvre par un portail en plein cintre. Le clocher est prolongé par une flèche octogonale couverte de bardeaux de châtaignier.

SAINTE-LÉONARD DE NOBLAT

Fondée autour du tombeau de Léonard qui aurait vécu au VI^e siècle, la ville se développe à partir du XI^e siècle et devient une étape importante pour les pèlerins se dirigeant vers Saint-Jacques de Compostelle.

Sa collégiale romane (classée au patrimoine mondial de l'UNESCO au titre des chemins de Saint-Jacques de Compostelle) fut construite entre les XI^e et XIII^e siècles. Son élégant clocher se caractérise par le passage d'un plan carré à un plan octogonal par l'intermédiaire de gâbles, particularité de quelques clochers limousins.

L'édifice a connu plusieurs périodes de construction successives et c'est vers la fin du XII^e siècle que le nouveau chœur fut achevé avec son déambulatoire et ses sept chapelles rayonnantes. Visite libre ou guidée (renseignements à l'Office de Tourisme)

SAINTE-MARTIN-TERRESSUS

Vraisemblablement construite au XII^e siècle et dotée de chapelles latérales au XVI^e siècle, l'église de Saint-Martin-Terressus possède un intéressant mobilier, duquel ressort une statue de saint Martin du XV^e siècle, une Pietà du XVI^e et un bel ensemble autel, retable, tabernacle.





VISITE DE DÉCOUVERTE

Les cités et villages de caractère ponctuent le territoire avec des ensembles remarquables bénéficiant de labels « plus beaux villages de France » (Treignac) ou « plus beaux détours de France » (Aubusson, Meymac et Saint-Léonard de Noblat). Les boisements couvrant la moitié du Parc naturel régional de Millevaches en Limousin comportent des forêts de feuillus remarquables. Les arboretums de Saint Setiers, de Lamazière-Haute, de Chamberet et de sa Maison de l'arbre, le jardin du Centaure à Saint Yrieix Le Déjalat, ou encore à la pépinière ONF de Peyrat Le Château présentent la grande diversité des essences locales.

Croisières sur le Lac de Vassivière, voyages insolites en train à vapeur ou traversées des bourgs en voiture sont propices à la découverte de la diversité des paysages et de l'histoire du territoire avec des châteaux remarquables (Cité et ensemble médiéval de Corrèze et Meymac, Centre de Découverte du Moyen Age à Egletons, Château de Ventadour à Moustier Ventadour, Châteaux du Lieuteret et Fontmartin à Darnets...), du Mont Gargan à Saint Gilles Les Forêts, lieu symbolique de la Résistance lié au Colonel Georges Guingouin durant la Seconde Guerre Mondiale, du Musée de la Résistance de Peyrat-Le- Château, du Musée du Pays d'Ussel, des Musées d'Art et des Traditions Populaires d'Ussel et de Treignac, de l'Ecomusée de Crocq...



Le Musée Jean Ségurel (illustre accordéoniste) à Chaumeil, la Maison de la Graphologie à Laroche-Près-Feyt, la maison natale de Martin Nadaud (maçon et homme politique de la Creuse) à Soubrebost, la Diamanterie de Felletin, la Fondation Archéologique Marius Vazeilles à Meymac, l'Espace Exposition de Granit à Bugeat ou encore le Musée du Président Jacques Chirac à Saran...sont autant de lieux qui témoignent du « génie des enfants du Pays ».

L'art contemporain est à l'honneur avec le Centre d'Art Contemporain à Meymac, l'Espace Paul Rebeyrolle à Eymoutiers et le Centre International d'Art et du Paysage sur l'île de Vassivière.

La Cité des Insectes de Nedde, la Maison des Monédières à Chaumeil, le Musée des Minéraux à Eymoutiers ou les randonnées thématiques organisées par les Offices de Tourisme contribuent à la valorisation des spécificités du Parc naturel régional de Millevaches en Limousin.

LAC DE VASSIVIÈRE

☼ A.L.T. MAISON DE VASSIVIÈRE

Auphelle
87470 Peyrat le Château
05 55 69 76 70
www.vassiviere.com
Email : maisonvassiviere@orange.fr

A la veille de Noël 1950, au cœur du Limousin, à la croisée de la Haute-Vienne, de la Creuse et de la Corrèze, un lac de 1000 ha naissait : Vassivière.

Le Lac de Vassivière tout en relief et en dentelle vous fera très vite oublier l'empreinte de l'homme. Au fil des saisons et selon l'heure du jour, l'eau brille de multiples facettes. Pour un accueil personnalisé des groupes, découvrir l'histoire du lac, la construction du barrage, le développement touristique, ... poser vos questions, une hôtesse de la Maison de Vassivière vous accompagne dans votre bus pour réaliser un tour du Lac commenté. Durée 1 heure.

BEAUMONT DU LAC

☼ ILE DE VASSIVIÈRE

87120 BEAUMONT-DU-LAC
maisonvassiviere@orange.fr
Tél : 05 55 69 76 70

Au milieu du lac de Vassivière, subsiste une île de 75 ha, unique en France. Sur ce havre de paix, l'ancien domaine agricole de Vassivière avec son château et ses dépendances côtoie aujourd'hui le Centre international d'art et du paysage et son parc de sculptures.

L'île est un espace préservé, un lieu à partager en famille où l'on accède à pied ou en petit train (05 55 69 29 26/05 55 69 78 65) en traversant la passerelle. En été, un service de bateau taxi gratuit est mis en place (06 63 39 29 54 / 05 55 69 76 70).

A découvrir : sentiers de promenade, parcs d'animaux, boutique de produits régionaux et artisanaux, galerie d'expositions (05 55 69 65 95/05 55 69 76 70), restauration au Café de l'île (05 55 69 67 21).

Pour les groupes, visites guidées de l'île, du lac sur réservation





☞ CENTRE INTERNATIONAL D'ART ET DU PAYSAGE

Ile de Vassivière
87120 BEAUMONT-DU-LAC
Tél : 05 55 69 27 27
Fax : 05 55 69 29 31
www.ciapiledevassiviere.com
info@ciapiledevassiviere.com

Impressionnante et audacieuse architecture d'Aldo Rossi associée à Xavier Fabre, le Centre international d'art et du paysage est avant tout un lieu d'exposition. Pas de collection permanente mais une succession d'expositions temporaires. De grands noms ont exposé leurs œuvres dans cette nef consacrée aux relations de l'art et du paysage : Fabrice Hybert, Andy Goldsworthy, Ilya & Emilia Kabakov, Huang Yong Ping, Michelangelo Pistoletto, Olivier Mosset... En extérieur, le parc de sculptures, libre d'accès toute l'année, propose des œuvres monumentales ou discrètes.

Visites commentées en juillet et août à 11 h et 16 h et toute l'année sur rendez-vous.

Le service éducatif propose des visites-atelier à la journée, des séjours d'initiation artistique et des laboratoires d'expérimentation et de recherche (public adulte) grâce à son relais artothèque et sa documentation.

GENTIOUX PIGEROLLES

☞ VILLAGE DE PALLIER MAISON DES CHEVALIERS ET JARDINS

Pallier
23340 GENTIOUX-PIGEROLLES
Tél : 05 55 67 91 73
www.pallier23.com – info@pallier23.com

Le hameau de Pallier présente un ensemble d'éléments classés patrimoine historique creusois Templier et Hospitalier : chapelle XII^e siècle, sculptures XV^e siècle. Maison des Chevaliers : une des plus belles maisons du XVIII^e siècle par la taille du granit. Lors de la visite, le passé glorieux de la Creuse est évoqué.

Près de l'ancienne commanderie de templiers, le parc des mille sources de 2,5 ha invite à une promenade botanique aux sources du Taurion et présente la flore sauvage du plateau de Millevaches (lande, tourbière, marais). Vous découvrirez dans le jardin médiéval créé depuis 10 ans, un damier de plantes médicinales, aromatiques, tinctoriales et toxiques

et une collection de rosiers anciens.

NEDDE

☞ «LA CITÉ DES INSECTES», EXPOSITION ET JARDIN

Chaud
87120 NEDDE
Tél : 05 55 04 02 55 / 06 86 45 43 29
info@lacitedesinsectes.com
www.lacitedesinsectes.com

Exposition interactive de 400m² sur le monde des insectes où l'infiniment petit côtoie l'infiniment grand : dépaysement grandeur nature de la salle des curiosités à la salle des microscopes en passant par le vivarium et la salle de biodiversité interactive.

Le théâtre vous propose des films qui vous conteront la vie de nos amis les insectes.

Jardin cultivé (avec ses herbes aromatiques et médicinales) et naturel (mare, fourmières naturelles) ou vous pourrez rencontrer les insectes (abeilles, papillons, libellules, mantes religieuses etc.) dans leur milieu naturel.

Boutique avec ses produits de la ruche et de nombreuses idées cadeaux, café Buzzz avec sa terrasse ombragée, aire de pique-nique.

Groupes et écoles sur réservation.

☞ BALADE GUIDÉE « TRÉSORS DE LA TERRE »

Alain Couégnas
Le Mazeau Bourbon
87120 NEDDE
Tél : 05 55 69 96 66
e-mail : tresorsterre@wanadoo.fr

Découverte des richesses du plateau de Millevaches lors d'une passionnante «leçon de choses» grandeur nature. Balade conviviale et ludique : lecture de paysage, découverte du patrimoine naturel et architectural...

Rendez-vous réguliers sur réservation.

LA NOUAILLE

☞ DOMAINE DE BANIZETTE

Banizette
23500 LA NOUAILLE
Tél : 05.55.83.28.55
www.banizette.com

Seul ensemble architectural rural du Limousin, mentionné dès le XV^e siècle comme seigneurie, fief et justice de la Haute Marche : manoir, métairies, colombier, bergerie voûtée, four à pain, bief, moulin... tous inscrits à l'inventaire des Monuments Historiques. La visite guidée invite à un voyage dans le passé : une rare collection des outils, instruments et véhicules utilisés autrefois dans le domaine, témoignage de la vie rurale de nos ancêtres, animaux de la ferme.

Jardin d'agrément créé par les Seigneurs de Banizette au XVIII^e siècle, inscrit à l'Inventaire des Monuments Historiques et jardin traditionnel de fruits et de fleurs qui existait déjà au XVII^e siècle. Dans le parc agricole et forestier, un triple parcours des arbres permet d'effectuer une agréable

promenade entre bois et prairies et de découvrir plus de 40 essences d'arbres et d'arbustes.

Visite couplée avec celle des bâtiments et des collections.

Sur rendez-vous pour les groupes.

1^{er} Juillet au 31 août / 2 derniers WE de juin / 3 premiers WE de septembre : Visite guidée à 15h – 16h15 et 17h30

1^{er} mai au 31 octobre : Dimanche et Jours fériés

Visite guidée à 15h

PEYRAT LE CHÂTEAU

Visite du bourg : pour les groupes découverte du bourg et de son histoire à travers les rues et les places.

☞ OFFICE DE TOURISME

87470 PEYRAT LE CHATEAU

Tel : 05 55 69 48 75

Sur réservation pour les groupes.

☞ MUSÉE DE LA RÉSISTANCE

Avenue de la tour

Peyrat le Château

87470 PEYRAT-LE-CHATEAU

Tél : 05 55 69 48 75 (de mai à sept : 05 55 69 75 11)

Situé dans 3 salles rénovées près de l'ancienne tour carrée de Peyrat le Château, le Musée de la Résistance abrite une exposition composée de documents écrits et photographiques, armes et objets divers, témoins de :

- la naissance, les actions, la vie de la Première Brigade de Marche Limousine du Colonel Georges Guingouin (premier maquisard de France),
- la lutte des limousins et limousines contre l'envahisseur
- les crimes nazis, les horreurs de la guerre.

Visites guidées pour les groupes (10 pers. minimum) sur résa auprès de l'office de Tourisme (05 55 69 48 75).

☞ LA MAISON DES MOULINS

87470 PEYRAT-LE-CHATEAU

Tél : 05 55 69 26 05

Dans un ancien moulin de pâte à papier au bord de la Maulde, vous découvrirez 14 grandes maquettes animées de moulins reconstitués à l'échelle 1/10^e, installées dans un décor de verdure et d'eau. Moulins à farine, à papier, scierie hydraulique, etc... Visite commentée par l'auteur de 1h15.

SAINT MARTIN CHATEAU (hors PNR secteur Vassivière)

☞ CASCADE DES JARRAUDS

Cascade accessible à pied par une ballade d'1/2 heure. Chute de 18 mètres dans une crevasse rocheuse, surmontée d'une 'table rocheuse', Suite de grands chaos rocheux. C'est ici que l'ingénieur Marcel Deprez réalisa en 1888 la première expérience de transport de courant alternatif à distance jusqu'à Bourganeuf.



LES SOURCES



BUGEAT

☞ LA MAISON DU GRANITE

Tél : 05 55 95 18 68 - Fax : 05 55 95 67 90

bugeat.ot@free.fr - otsi.bugeatsomac.free.fr

Office de Tourisme

35, place du Champs de Foire

19170 BUGEAT

La Maison du granit, espace d'exposition au sein de l'office de Tourisme, présente à la fois la géologie de cette roche et les différentes techniques de travail de ce matériau. Visite libre gratuite ou guidée sur demande (2€ par personne, enfant 12-18ans 1€, moins de 12 ans, groupe 25€/visite)

BONNEFOND

Tél : 05 55 95 18 68 - Fax : 05 55 95 67 90

bugeat.ot@free.fr - otsi.bugeatsomac.free.fr

Le tilleul de Sully devant l'église, à coté le menhir de Bonnefond, le menhir de Pilard sur le puy des plas, la fontaine de St Médard à la sortie du bourg en direction de Bugeat, pont Beau au Ravatier.

A Chadebech le puit à balancier, et moulin restauré à la sortie du hameau .

GIOUX

☞ EXPLOITATION COUTURIER

La Pougé

Renseignements 05 55 66 90 91

Catherine Couturier vous accueille sur son exploitation et vous fait partager sa passion pour la race emblématique du Plateau de Millevaches : la brebis Limousine. Découverte de l'élevage et de la transformation de la laine et du cuir.

Visites de l'exploitation.

☞ VILLA GALLO-ROMAINE DE MIASSONNIÈRES

Vestiges cristallisés d'une ancienne exploitation gallo-romaine datant du 1^{er} siècle.

Infos : Mairie au 05 55 66 91 71

GRANDSAIGNE

☞ SITE GALLO-ROMAIN DES MAZIÈRES

Tél : 05 55 95 18 68 - Fax : 05 55 95 67 90

bugeat.ot@free.fr - otsi.bugeatsomac.free.fr

Village et rocher avec point de vue au village de Clédât. visite libre gratuite ou visite guidée sur demande auprès de l'Office de Tourisme de Bugeat au 05 55 95 18 68, 2€ par personne, enfant 12-18ans 1€, moins de 12 ans, groupe 25€/visite.

PEROLS-SUR-VEZERE

Tél : 05 55 95 18 68 - Fax : 05 55 95 67 90

bugeat.ot@free.fr - otsi.bugeatsomac.free.fr

Pont de Varieras, peut-être d'époque carolingienne, emprunté par le chemin rural de Varieras
Moulins de Razel, les ruines des Cars à demi situées sur la commune. Visite guidée sur demande auprès de l'Office de Tourisme de Bugeat au 05 55 95 18 68, 2€ par personne, enfant 12-18ans 1€, moins de 12 ans, groupe 25€/visite.

SAINT MERD LES OUSSINES

SITE GALLO ROMAIN DES RUINES DES CARS

Tél : 05 55 95 18 43 – Fax : 05 55 46 19 99

Mairie.meymac@wanadoo.fr

Situées à proximité de Saint-Merd-les-Oussines, elles datent des 2^{ème} et 3^{ème} siècles. Le site gallo-romain se compose d'un ensemble funéraire et d'un bâtiment d'habitation distants de 300 m. Visite guidée gratuite en juillet et en août toutes les après midi, hors saison, visite libre gratuite ou guidée sur demande auprès de l'Office de Tourisme de Bugeat au 05 55 95 18 68, 2€ par personne, enfant 12-18ans 1€, moins de 12 ans, groupe 25€/visite.

SAINT SETIERS

PARC ARBORETUM ET SYLVATUM

19290 ST-SETIERS

Tél : 05 55 95 61 75 05 55 95 61 41

georges.nadalon@wanadoo.fr

www.parc-arboretum.com

Au cœur du Plateau de Millevaches, à près de 1000 mètres d'altitude. Découverte d'une centaine d'essences d'arbres et arbustes différents dans des décors paysagers (rivière anglaise, petites cascades et ruisseaux). Exposition forestière dans une ancienne serre aménagée : panneaux pédagogiques présentant les différents aspects de la forêt, du bois et de la filière bois en Limousin et sur le Plateau de Millevaches. Accessible à tout public et adapté aux déficients visuels. Site commenté du Sylvatum : balade touristique en forêt, sur rendez-vous.

Visites guidées pour les groupes

TARNAC

Tél : 05 55 95 18 68 - Fax : 05 55 95 67 90

bugeat.ot@free.fr - otsi.bugeatsornac.free.fr

La mairie, l'église et la fontaine St Georges sont classées monuments historiques.

Sur la place l'arbre de Sully et le chêne de la liberté, le château du XVI^e siècle et la maison Arfeuillère avec sur le retour un cadran solaire.

Le moulin de la Combe – moulin traditionnel rénové . Visites du moulin organisées par l'ARHA, tél : 05 55 95 48 19, 05 55 95 40 38, 05 55 95 43 28.

Ruines du château de Murat et le panorama du Puy de Sèni-gour à 2 km du bourg.



CROCQ

MAISON DU PATRIMOINE ET LES TOURS

23260 CROCQ

Tél : 05 55 67 42 36 / 05 55 67 41 77

Fax : 05 55 67 42 36

Visites guidées de la ville de Crocq.

Calendrier sur demande.

Les Tours

Vestige d'un château fort du XII^e Siècle. Au sommet, la table d'orientation permet d'apercevoir la chaîne des volcans d'Auvergne. Panorama de 360°.

Maison communale

Datant du XVII^e siècle. Exposition sur le travail des peaux et des fourrures, les châteaux forts et les forteresses médiévales.

FELLETIN

COOPÉRATIVE DIAMANTAIRE «LA FELLETINOISE»

Renseignements – Office de Tourisme

Tél : 05 55 66 54 60 – ot@mairie-felletin.fr

Au cours de la visite d'une ancienne taillerie de diamant, laissez vous raconter l'histoire des diamantaires felletinois et découvrez tous les secrets de la taille du diamant.

Visites commentées en Juillet et Août et sur rendez-vous pour les groupes.

FILATURE ARTISANALE DE LAINES TERRADE

Rue de la Papeterie

Renseignements – Office de Tourisme

Tél 05 55 66 54 60 – ot@mairie-felletin.fr

Unique Filature ouverte au public en Limousin, cette entreprise familiale bénéficie aujourd'hui de 80 ans d'expérience dans le textile : filature de laines cardées, teinture de fils... La visite permet de tout savoir de la transformation de la toison en fils.

Visites guidées en Juillet et Août et pendant les vacances scolaires. Toute l'année sur rendez-vous pour les groupes

MANUFACTURE DE TAPISSERIES PINTON

9 rue Préville

Renseignements – Office de Tourisme

Tél 05 55 66 54 60 – ot@mairie-felletin.fr

Des palais orientaux aux galeries new-yorkaises, les ateliers Pinton réalisent sur commande des pièces prestigieuses. La visite de cette entreprise familiale permet de découvrir les étapes de réalisation d'une tapisserie traditionnelle : mise au point du carton, choix des couleurs et des matières, technicité des lissiers, finitions...

En complément vous découvrirez la fabrication des tapis « hand tuft », productions semi-mécaniques qui ouvrent la voie à de nouvelles créations.

Visites guidées en Juillet et Août et pendant les vacances scolaires. Toute l'année sur rendez-vous pour les groupes

👁️ EXPOSITION DE TAPISSERIES DE L'ÉGLISE DU CHÂTEAU

Rue du Château
Renseignements – Office de Tourisme
Tél : 05 55 66 54 60 – ot@mairie-felletin.fr

Ouvert tous les jours Mai à Septembre.

Dans le cadre remarquable de l'église du Château, l'exposition dont le thème est renouvelé chaque année révèle toute la créativité de l'art de la tapisserie Aubusson-Felletin.

Démonstration de tissage.

Visites guidées sur rendez-vous pour les groupes.

👁️ VISITE DE VILLE « FELLETIN, UN PATRIMOINE ET DES HOMMES À DÉCOUVRIR »

Renseignements – Office de Tourisme
05 55 66 54 60 – ot@mairie-felletin.fr

Une balade commentée au cœur de la cité felletinoise vous mènera sur les pas des célèbres maçons creusois : façades Renaissance, maisons à pans de bois, fontaines, chapelles des Pénitents... sont à découvrir au fil des rues.

Visite commentée (journée et nocturne) durant la période estivale. Possible toute l'année pour les groupes. Guide de visite disponible à l'Office de Tourisme

👁️ CHÂTEAU D'ARFEUILLE

Renseignements – 05 55 66 40 40

Château fort à l'origine (XII^e siècle), la construction actuelle date de la fin du XV^e siècle, avec une aile XVIII^e siècle. Demeure habitée par la propriétaire, appartenant à la même famille depuis sa construction. Le parc, récemment réaménagé, offre une grande diversité botanique.

Visites libres ou guidées en juillet et août.

👁️ SENTIER D'INTERPRÉTATION

« Jeux de construction dans les rues de Felletin »

Sur les pas des bâtisseurs creusois : une découverte ludique et insolite du patrimoine felletinois.

Livret jeux à retirer à l'Office de Tourisme

Infos : 05 55 66 54 60



PLATEAU D'EYGURANDE À FLAYAT



AIX

👁️ VIADUC DES BERGÈRES

19200 AIX
Tél : 05 55 72 17 06 - Fax : 05 55 72 91 14

L'un des trois viaducs de l'A89 sur le canton d'Eygurande. En courbe sur une longueur de 282m et une hauteur de 40m avec 5 travées.

Accès : à partir du CD27 (route de St-Etienne-aux-Clos).

LAMAZIÈRE HAUTE

👁️ ARBORETUM DU MASSIF DES AGRIERS

19340 LAMAZIERE-HAUTE
Tél : 05 55 94 40 32 / 05 55 94 30 21
oteygurande@orange.fr
www.pays-eygurande.com

Massif forestier de 600 hectares avec landes et bruyères sur les communes d'Eygurande, Lamazière-Haute, Couffy s/Sarsonne sur lequel culmine le Puy du Vareyron. Une collection d'une soixantaine de feuillus et de conifères plantés en 1982 sur 4 hectares.

Accès libre. Circuits de randonnées pédestres.

LAROCHE PRÈS FEYT

👁️ MAISON DE LA GRAPHOLOGIE

19340 LAROCHE-PRES-FEYT
Tél : 05 55 96 76 12 / 06 33 96 33 23

La Maison de la Graphologie est consacrée à la vie et à l'oeuvre de l'Abbé Jean-Hippolyte Michon, fondateur au XIX^e siècle de la graphologie appliquée. Il mis en avant 175 espèces de différentes écritures, regroupées sous 8 groupes. Il publia plusieurs livres sur la graphologie tel «Le système de la graphologie » ainsi que d'autres sur la religion sous le nom « Abbé *** ». Pendant plus de 100 ans, un magazine sur « la graphologie » fut édité. Il exerça d'autres activités comme botaniste, politicien, historien, archéologue, éducateur. Sur rendez-vous pour les groupes. Elle complète le bistrot de pays au rez-de chaussée appelé «Le Graphologue» qui propose des repas le midi du lundi au vendredi et sur réservation le soir.

MERLINES

👁️ VIADUC DE LA BARRICADE

19340 MERLINES
Tél : 05 55 94 32 20 - Fax : 05 55 94 32 98

L'un des trois viaducs de l'A89 sur le canton d'Eygurande, entre les communes d'Aix et de Merlines.

Long de 420m, surplombant la Barricade de 80m avec 4 travées.

Accès : à partir de Merlines, du CD 92 et de la voie latérale à l'autoroute.

👁️ VIADUC DU CHAVANON

19340 MERLINES
Tél : 05 55 94 32 20 - Fax : 05 55 94 40 32

L'un des trois viaducs de l'A89 sur le canton d'Eygurande. Prouesse technique et esthétique, le viaduc du Chavanon a une longueur de 360m et surplombe la vallée sauvage du même nom.

Trait d'union entre le Limousin (commune de Merlines) et l'Auvergne (commune de Messeix), il utilise une technique révolutionnaire unique en Europe : pont suspendu avec deux câbles axiaux et deux pylônes en V renversé de 70m de haut.

Table d'orientation avec vue sur le viaduc, la chaîne des Puy de Dômes et les Monts du Cantal. Aire de pique nique aménagée et accès au cars.

Accès : à partir de Merlines et du village de Lagarde.

👁️ VALLÉE DU CHAVANON

19340 MERLINES 05 55 94 40 32

ZNIEFF. Gorges profondes dont les flancs sont revêtus d'un manteau forestier à dominante de feuillus, échancré par d'impressionnants rochers de gneiss. Elle est traversée par une rivière « le Chavanon » paradis des pêcheurs. Flore exceptionnelle, mélange d'espèces atlantiques et montagnardes très rares. Faune très intéressante. Fort patrimoine tel que les fours à chaux, barrage « Aux Liégoü ». Accès libre sauf pour les fours à chaux (propriété privée). Circuits de randonnées.



VALLÉES DE HAUTE-CORRÈZE



MEYMAC

👁️ VISITE GUIDÉE DE VILLE

Service culturel

Mairie

Place de l'Hôtel de Ville

19250 MEYMAC

Tél : 05 55 46 19 90 / - Fax : 05 55 46 19 99

www.meymac.fr - mairie.meymac@wanadoo.fr

Sur rendez-vous. Sur demande pour les groupes.

👁️ CENTRE D'ART CONTEMPORAIN

Abbaye Saint-André

19250 MEYMAC

Tel : 05 55 95 23 30 - Fax : 05 55 95 69 95

cacmeymac@free.fr

Le Centre d'Art invite le visiteur à découvrir à travers ses expositions thématiques ou monographiques une situation artistique contemporaine, d'approfondir la connaissance d'une œuvre. Il donne la place à la fois aux artistes émergents qu'aux artistes de notoriété internationale.

👁️ MUSÉE DE LA FONDATION MARIUS-VAZEILLES

Abbaye Saint-André

19250 MEYMAC

Tel : 05 55 95 19 15 / 06 15 07 78 21

Fax : 05 55 46 19 99

marius.vazeilles@wanadoo.fr

Ce lieu de découverte et de connaissance constitue, sur trois niveaux, une passionnante introduction à l'histoire du Plateau de Millevaches des temps les plus reculés à nos jours. Marius VAZEILLES (1881-1973), ancien garde général des Eaux

et Forêts, féru d'archéologie, a rassemblé une remarquable collection d'outils paléolithiques et néolithiques, de mobilier funéraire gallo-romain, mais aussi des témoignages de la vie rurale locale (meubles de maison paysanne, ustensiles de la vie quotidienne, instruments aratoires, vêtements...). Visites guidées pour les individuels et pour les groupes

👁️ DOMAINE DU LAC

19250 MEYMAC

Tél : 05 55 95 29 23

kirsch@domainedulac.net www.domainedulac.net

Situé au bord de la D 979 entre Meymac et St Angel.

Art et paysage en liberté. Venez découvrir un parc paysager rythmé par la présence de multiples sculptures. Collection d'érables, viornes, cornouillers, roses, vivaces et graminées. Jardin japonais. Sur rendez-vous

Accessible aux handicapés et adapté aux déficients visuels. Visite commentée par les propriétaires. Des stages de sculpture sur pierre et sur bois, de peinture et de dessin sont proposés. Il est possible de pique-niquer dans le jardin sur rendez-vous. Plusieurs événements culturels autour de l'art, du jardin et de la nature sont organisés pendant l'année.

Visites guidées pour les individuels et pour les groupes



LES MONEDIÈRES



CHAMBERET

👁️ SYNDICAT D'INITIATIVE DE CHAMBERET

5 Place du Marché

19370 CHAMBERET

Tél : 05 55 98 30 12 - Fax : 05 55 98 79 34

www.chamberet.net

mairie.chamberet@wanadoo.fr

Chamberet est une bourgade corrézienne attrayante par tous ses aspects autant culturels que sportifs. La campagne chambertoise est ainsi un cadre idéal pour randonner entre monts et vallées, ruisseaux et rivières.

En effet de nombreuses activités sportives sont proposées allant de la baignade au sport équestre (centre des Roches de Scoeux), en passant par le VTT (base agréée FFC, encadrant diplômé). Le tennis, le football et le volley ball sont aussi présents dans un cadre aménagé à cet effet.

L'aspect culturel est aussi bien encré dans la commune Chambertoise avec tout d'abord le trésor de l'église de Chamberet (classé monument historique) et des urnes funéraires datant de l'époque gallo romaine.

Un arboretum est à visiter ainsi que la Maison de l'Arbre ou des guides diplômés vous feront découvrir les mécanismes de notre écosystème. Au sein de cette structure est présent l'espace Marcelle Delpastre qui était un écrivain reconnu du patrimoine chambertois.

De nombreuses expositions de peintures se déroulent durant l'été. La fête de la cerise est aussi l'occasion de déguster un clafoutis géant.

L'aspect musical et théâtral n'est pas écarté avec le festival des rencontres de la Porte Basse et le festival de folklore.

Des documents sur les parcours VTT et les randonnées pédestres sont disponibles à la vente.

Les capacités d'accueil touristique sont aussi bien présentes avec le village vacances des Roches de Scoeux (300 lits), les roulottes des Monédières (30), et le hameau de gîtes (10). Tous ces hébergements sont présents sur la commune de Chamberet.

Il existe aussi une piscine avec son toboggan aquatique pour ravir petits et grands.

🌿 STATION EXPÉRIMENTALE DES HARAS NATIONAUX

19370 CHAMBERET

Tél : 05.55.98.31.46 - Fax : 05.55.73.47.70

Cette station unique en France et en Europe applique sur le terrain (130 ha) les recherches fondamentales pour l'espèce équine mises en place dans différents centres de l'INRA. En collaboration avec cet institut, la station porte son intérêt à la fois sur l'alimentation, la reproduction et le comportement. Visites commentées pour les groupes sur réservation.

🌿 MAISON DE L'ARBRE

19370 CHAMBERET

Tél : 05 55 97 92 14 - Fax : 05 55 97 92 14
maison.de.larbre@wanadoo.fr -

Lieu d'expositions permanentes et temporaires. La Maison de L'Arbre est un espace voué à la nature, ainsi qu'à ses hôtes (aquarium de poissons du Limousin, terrarium avec batraciens et insectes, ruche). Animations à thèmes pour les scolaires, centres de loisirs ayant pour but de sensibiliser les petits et grands au fonctionnement de la nature. Bibliothèque nature, espace jeux éducatifs, salle de classe-laboratoire, vidéothèque, salle dédiée à Marcelle Delpastre, salle sensorielle, salle vidéoconférence. Pour toute réservation de visites guidées pour les groupes, prévenir 15 jours à l'avance.

🌿 L'ARBORETUM DU PARC DE L'ANGLE

19370 CHAMBERET

Tél : 05 55 97 92 14 / Fax : 05 55 97 92 14
maison.de.larbre@wanadoo.fr

L'arboretum du Parc de l'Angle de Chamberet est constitué d'une collection de 105 espèces d'arbres couvrant une superficie de 10 ha. De nombreux feuillus et conifères de notre patrimoine sylvoicole y sont représentés, ainsi que des essences plus exotiques, tels que le ginkgo ou encore l'Araucaria du Chili. Découverte de milieux naturels protégés (étang, salue, mare).

Accès libre. Possibilité de visites pour les groupes sur demande.

🌿 LE JARDIN ANIMALIER

19370 CHAMBERET

Tel : 05 55 97 92 14 / Fax : 05 55 97 92 14
Maison.delarbre@wanadoo.fr

Tout près de l'arborétum, le jardin animalier présente les animaux de la ferme (lapins, ânes, cochons, moutons, chèvres, volailles en tout genre...) pour le plaisir des petits mais aussi des grands.

CHAUMEIL

🌿 MAISON DES MONÉDIÈRES

Le Bourg

19390 CHAUMEIL

Tél : 05 55 21 21 24 / - Fax : 05 55 21 21 30

www.monediere-en-correze.com

Située en plein cœur du Massif des Monédières, elle propose un espace découverte du terroir (visite commentée et vente de produits de l'artisanat et de la production locale), des expositions

à thèmes, des présentations d'artistes, un «coin» vidéo, une animation virtuelle, des visites accompagnées. Accès handicapés.

Visites guidées pour les groupes

🌿 EXPOSITION

«LA VIE ET L'OEUVRE DE JEAN SÉGUREL»

Mairie (1er étage)

19390 CHAUMEIL

Tél : 05 55 21 21 00 / 05 55 21 34 68

Exposition retraçant la vie et l'oeuvre des célèbres accordéonistes.

2 salles où vous pouvez voir ses instruments (violon, accordéon, cabrette), costumes de scène, disque d'or, décoration, costumes d'époque, photos, articles de presse ayant marqué la vie du célèbre troubadour.

2 salles consacrées à l'histoire du célèbre critérium cycliste du Bol d'Or des Monédières : 1952 à 1967 et 1982 à 2002. Exposition sonore avec de la musique de Jean Segurel. Nombreux souvenirs : livres, CD, DVD, cartes postales, partitions.

CORRÈZE

🌿 VISITE GUIDÉE DE LA VILLE CLOSE DE CORRÈZE

Office de Tourisme du Canton de Corrèze

Place de la Mairie

19800 CORRÈZE

Tél : 05 55 21 32 82 - Fax : 05 55 21 63 56
www.ot-correzeencorreze.fr
correze.village@wanadoo.fr

Un circuit de découverte de la cité médiévale est mis en place. Renseignements à l'Office de Tourisme. Visites toute l'année. Départ : place de la Mairie.



☼ MUSÉE DU GÉNÉRAL BILLOT

Rue Louis Tallin
19800 Corrèze

Tel : 05 55 21 24 15 / 06 07 95 01 67

Rétrospective de la vie de du Général Billot - Reconstitution d'un bureau de Napoléon Bonaparte.

Exposition des œuvres de Bernard Bousquet descendant du général.

PRADINES

☼ RUINES DU FANUM DES JAILLANTS

près du village du Viethel.

Tél : 05 55 95 18 68 - Fax : 05 55 95 67 90

bugeat.ot@free.fr - otsi.bugeatsornac.free.fr

SARRAN

☼ MUSÉE DU PRÉSIDENT JACQUES CHIRAC

19800 SARRAN

Tel : 05 55 21 77 77 / Fax : 05 55 21 77 78

musee.president@cg19.fr

www.museepresidentjchirac.fr

Conçu par l'architecte Jean-Michel Wilmotte, il présente depuis 2000 les cadeaux reçus par Jacques Chirac dans l'exercice de ses fonctions de président de la République et offerts au Conseil Général de la Corrèze, depuis 1995. Musée d'histoire contemporaine, il propose un regard sur le monde d'aujourd'hui grâce à :

- l'exposition permanente présentant une sélection de cadeaux (150 objets), répartis par zones géopolitiques et situés dans leur contexte : visites d'Etat, sommets internationaux, voyages officiels et déplacement sur le territoire national. Avec une extension en 2006 mettant à la disposition du public :
- une réserve visitable, en accès libre, présentant 2000 objets par ensembles thématiques avec des bornes interactives donnant accès aux informations principales sur les objets.
- un espace expo dossier consacré à des présentations temporaires et thématiques sur la collection.
- un auditorium de 80 places.
- un espace lieu d'accueil privilégié pour le jeune public
- une bibliothèque avec espace de prêt, espace de consultation et de conversation, constituée d'ouvrages reçus en cadeau, de livres acquis et d'un dépôt de la bibliothèque départementale de la Corrèze.
- une librairie.

Les bâtiments de pierres et de verre avec habillage de bois et toit d'ardoise montrent que l'architecte Jean Michel Wilnotte a particulièrement réussi leur intégration dans l'environnement.

ST YRIEIX LE DÉJALAT

☼ JARDIN DU CENTAURE

Les Chaussades

19300 ST-YRIEIX-LE-DEJALAT

Tél : 05 55 93 93 79 05 55 93 93 79

Ce jardin présente sur 400 m² des plantes médicinales, aromatiques et tinctoriales. L'usage populaire et la mythologie

des plantes sont les thèmes de la visite commentée par le propriétaire producteur en agriculture biologique.

Visites guidées pour les individuels et pour les groupes sur demande. Vente à la ferme (tisanes, aromates, vinaigres aromatisés...).

TREIGNAC

☼ VISITE GUIDÉE DE VILLE

Office de Tourisme de Treignac

Place de la République

19260 TREIGNAC

Tél : 05 55 98 15 04 - Fax : 05 55 98 17 02

www.tourisme-treignac.fr - infos@tourisme-treignac.fr

Visites guidées de la ville pour les groupes (8 personnes minimum) toute l'année sur demande à l'Office de Tourisme. Visites guidées de la ville pour les individuels en juillet et août. Circuit historique disponible à l'Office de Tourisme pour une visite autonome.

En bordure du Massif Central, ceinturé par le Plateau de Millevaches et le massif des Monédières, le canton de Treignac vous invite à «l'évasion».

Treignac-sur-Vézère, un des plus beaux villages de France, traversé par la Vézère, réputé pour ses eaux vives (nombreuses compétitions de Canoë-Kayak) et son beau lac aménagé, vous invite à découvrir ses belles demeures en pierres et ardoises, son Vieux Pont et sa Halle; curiosité également que l'une de ses chapelles dressant un des rares clochers tors d'Europe.

☼ MUSÉE DES ARTS ET TRADITIONS POPULAIRES DE LA HAUTE ET MOYENNE VÈZÈRE

Maison M. Sangnier

Rue du docteur Fleysnac

19260 TREIGNAC

Tel : 05 55 98 15 04 / 05 55 98 17 25

Fax : 05 55 98 17 02

infos@tourisme-treignac.fr - www.tourisme-treignac.fr

Cette belle demeure de trois étages, construite au XVI^e s., fut la résidence de Marc Sangnier (1873- 1950), fondateur des auberges de jeunesse. Aujourd'hui, c'est un musée qui contient des souvenirs de la vie locale, des meubles régionaux anciens ainsi que des outils agricoles, forestiers et artisanaux, des tableaux et une tapisserie de l'ancien château. Visites sur demande à l'Office de Tourisme. Visites guidées pour les groupes sur réservation à l'OT au 05.55.98.15.04. (1 heure de visite). Ouvert en juillet et août.

☼ LE VIEUX PONT

19260 TREIGNAC

Tél : 05.55.98.15.04 - Fax : 05.55.98.17.02

www.tourisme-treignac.fr - infos@tourisme-treignac.fr

Signalé en 1492, son architecture permet de penser que l'ouvrage actuel est au moins de cent ans antérieur. Il comporte 3 arches dont la plus petite enjambait un bief permettant l'écoulement de l'eau du moulin, propriété de l'hospice, bâti à l'entrée du pont. Des «retraites» sont ménagées dans

les angles pour que les piétons puissent se garer lors du passage des charrettes.

LA HALLE

19260 TREIGNAC

Tel : 05 55 98 15 04 - Fax : 05 55 98 17 02

infos@tourisme-treignac.fr – www.tourisme-treignac.fr

Construite au XIII^e siècle, elle est contemporaine de la ville murée. Elle fut reconstruite en 1484, après le sac de Treignac par Rodrigue Villandrando (1438). Il venait récupérer les 1000 écus que lui avait empruntés Jean de Comborn. Elle comporte actuellement douze piliers, deux piliers ont été abattus en 1910 en raison des embarras de circulation dans le quartier de Notre dame de la Paix. La charpente est en châtaigner et elle est couverte en ardoises de Travassac. Sur la droite, se trouve un appentis grillagé ou étaient enfermés poids et mesures.

Galerie Voiture 14

Galerie d'Art Contemporain.



VALLÉE DE LA VIENNE ET SES AFFLUENTS



Partie intégrante du Pays d'art et d'histoire Monts et Barrages sur le territoire du Parc Naturel Régional de Millevaches en Limousin.

EYMOUTIERS

ESPACE PAUL REBEYROLLE

Route de Nedde

87120 EYMOUTIERS

Tel : 05 55 69 58 88 / Fax : 05 55 69 58 93

E-mail : espace.rebeyrolle@wanadoo.fr

www.espace-rebeyrolle.com

Paul Rebeyrolle (1926-2005) est né à Eymoutiers. Il s'est imposé comme l'un des peintres majeurs du XX^e siècle.

Son œuvre puissante, parfois violente mais généreuse est un appel à la liberté, une révolte contre l'injustice, l'intolérance, l'asservissement de l'homme et de la nature.

C'est en plein cœur du Limousin que l'Espace Paul Rebeyrolle présente une collection de toiles et de sculptures aux dimensions exceptionnelles, où s'expriment tous les sens et toute la générosité des matières. Dans cette nature omniprésente, « pays où les hommes sont imprégnés du sentiment de la terre, de la sève des arbres, de la violence des orages, du parfum enivrant des bois, de la musique des rivières, pays de truites et de sangliers », vous découvrirez un lieu unique, un artiste hors du commun.

L'Espace Paul Rebeyrolle organise aussi des expositions temporaires, invitant à découvrir ou redécouvrir un parcours singulier, un artiste, un thème.

Accès handicapés, Boutique

Visite guidée pour les groupes sur réservation, ateliers pédagogiques pour les scolaires.

Nombreux atelier d'art plastique, les 1^{er} dimanches du mois et les vacances scolaires : « Arts en Famille », « Les Arts du Soleil », « Matière & Création »...

MUSÉE DES MINÉRAUX

Route de Nedde

87120 EYMOUTIERS

Répondeur : 05 55 69 27 74

Ce musée minéralogique présente une collection de minéraux et de fossiles, liée à la richesse et à la grande diversité du sous-sol limousin et du monde entier.

Animation vidéo, binoculaires, livres, CD, visite commentée sur demande.

Visite guidée pour les groupes sur réservation.

VISITES GUIDÉES DE LA VILLE

Pays d'art et d'histoire

Le Château

87460 BUJALEUF

Tél : 05 55 69 57 60

E-mail : pah.montetbarrages@wanadoo.fr

Sur réservation pour les groupes



À PROXIMITÉ DU PNR Pays d'art et d'histoire Monts et Barrages



PAYS D'ART ET D'HISTOIRE MONTS ET BARRAGES

Le château – 87460 Bujaleuf

Tel 05 55 69 57 60

Mail : pah.montsetbarrages@wanadoo.fr

Depuis 1999, le Pays Monts et Barrages composé des trois cantons de Châteauneuf-la-Forêt, Eymoutiers et Saint-Léonard de Noblat appartient au réseau national des Villes et Pays d'art et d'histoire.

Ce label est attribué par le Ministère de la Culture et de la Communication aux collectivités locales qui ont la volonté de protéger et de faire vivre leur patrimoine.

Il garantit la compétence de guides-conférenciers et d'animateurs qui ont pour métier de vous faire connaître leur pays.

Le Pays d'art et d'histoire propose, toute l'année, des animations pour les habitants du pays, les scolaires et les visiteurs.

Pour les groupes sur réservation :

- des visites guidées de villes, d'entreprises ou des visites thématiques
- des randonnées et circuits de découverte du patrimoine présentant les multiples facettes de notre histoire et de notre région.
- des ateliers pédagogiques conçus pour les enfants.

Pendant l'été, l'ensemble de ces animations fait l'objet d'un programme composé de visites régulières ou ponctuelles et d'animations originales, une occasion pour le visiteur de porter un regard différent sur un paysage, une architecture ou une histoire.

CHÂTEAUNEUF-LA-FORET

☼ PARC JANE LIMOUSIN

Rens. : 05.55.69.30.27

Parc paysager du XIX^e siècle situé à l'arrière d'une demeure XVIII^e siècle, dans le bourg. Pièces d'eau, bassins, charmillles, fabriques, bosquets, grands arbres (cèdre pleureur, topiaires d'ifs et de buis). Ce parc est en cours de rénovation et ouvert librement au public.
Parc public.

NEUVIC ENTIER

☼ MOULIN DES FONTANES

87130 Neuvic Entier
Arielle CZAPKA
Tél : 05.55.69.27.60

Ancien moulin à farine, témoin de notre passé, il a pris possession des lieux, jusqu'à son nom qu'il emprunte aux sources ou fontaines, depuis 1717 ...
Moulin des Fontanes
Sur réservation pour les groupes (10 pers. minimum).

SAINT-LÉONARD DE NOBLAT

☼ VISITE GUIDÉE DE LA CITÉ

Office de Tourisme de Saint-Léonard de Noblat
05 55 56 25 06

Fondée autour du tombeau de Léonard, la ville se développe à partir du XI^e siècle et devient une étape importante pour les pèlerins se dirigeant vers Rocamadour et Saint-Jacques de Compostelle. En témoigne sa collégiale romane, classée au Patrimoine mondial de l'UNESCO (au titre des chemins de St Jacques), construite entre les XI^e et XIII^e siècles et son élégant clocher visible à des kilomètres à la ronde.
Bourg actif et commerçant, le centre ville a su gardé sa structure ancienne avec ses ruelles et ses nombreuses maisons du XIII^e au XVIII^e siècles.
Pour les groupes sur réservation.

☼ MOULIN DU GOT

Le Pénitent
87400 Saint-Léonard de Noblat
Tél : 05 55 57 18 74
Fax : 05 55 57 18 72
Email : mouлиндugot@wanadoo.fr

De la pâte à papier chiffon au produit fini et imprimé, découvrez un autre savoir-faire de 500 ans : la fabrication et l'impression du papier. Dernier moulin à papier en activité en Limousin, le Moulin du Got fabrique et transforme du papier «pur chiffon» selon les méthodes pré-industrielles, (papier à la main et carton sur machine du XIX^e siècle). Dans l'imprimerie, les typographes composent au plomb, impriment sur des presses anciennes ou réalisent des lithographies sur une bête à cornes.

☼ MUSÉE GAY LUSSAC

rue Jean Giraudoux
87400 Saint-Léonard de Noblat

Musée municipal dédié à la vie et l'œuvre du savant chimiste, né à St Léonard de Noblat (1778-1850), célèbre pour ses découvertes sur les lois de la dilatation et la combinaison des gaz qui ont permis de nombreuses applications technologiques et industrielles. Deux salles évoquent la vie et l'œuvre du savant dans le contexte de l'époque.
Toute l'année sur rendez-vous à l'Office de Tourisme
tél : 05.55.56.25.06

☼ HISTORAIL

18, Route de Beaufort 87400 Saint Léonard de Noblat
Tél : 05.55.56.11.12
Email : historail@historail.com

Lieu consacré au chemin de fer dans la région : le locotracteur Moysse dit «la bête à cornes», la traversothèque interactive, le simulateur pour apprendre à conduire un train, vous conduiront dans l'univers des métiers du chemin de fer (conduite, sécurité, signalisation, modélisme, techniques liés aux métiers du rail ...)

SAINT NICOLAS-LA GENEYTOUSE

☼ PIERRES INITIATIKES

Jean-Marie de Saint Nicolas
Saint-Nicolas 87400 La Geneytouse (route des Allois à Saint-Léonard)
Tél : 05.55.56.07.70

Parc de 140 sculptures monumentales en granit limousin représentant des personnages, des animaux, des monuments, souvent traité avec humour ...
Un univers insolite où le sculpteur vous fera partager sa passion, vous parlera des techniques de taille et de son pays limousin.
Toute l'année sur réservation.



SAVOIR-FAIRE

L'élevage ovin important sur le territoire a contribué depuis plus de 5 siècles à un savoir-faire unique lié à la laine : la Tapisserie dont le berceau historique à Felletin a fait d'Aubusson un centre de production de renommée internationale. Découvrez ce savoir-faire en visitant élevages, filature de laine, manufacture et ateliers de Tapisserie, qui en sont les témoins vivants.

Le « petit patrimoine » n'est pas en reste avec de multiples croix énigmatiques, des ponts, des fours à pain, des lavoirs, des « bonnes fontaines », des moulins...rappelant ça et là le « savoir-faire » des bâtisseurs à l'exemple des « maçons de la Creuse ».

Le Pays D'art et d'Histoire de Monts et Barrages s'étend pratiquement jusqu'aux portes de Limoges, capitale mondiale des Arts du Feu, qui sont également présents sur cette partie du territoire aux côtés d'un autre savoir-faire de 500 ans : la fabrication de la pâte à papier.

Les produits artisanaux (vannerie, fleurs séchées, céramiques d'art ou faïences), l'usine de parfums (Chamberet) et produits cosmétiques à base de plantes (Flayat), les plantes médicinales à Saint Augustin et Saint Yrieix Le Déjalat sont autant de souvenirs à rapporter à l'issue d'un séjour.



FAUX LA MONTAGNE - BROUSSAS (lac de Vassivière)

✦ **POTERIE RAINBOW**

M. Dekequer - Broussas
23 340 FAUX LA MONTAGNE
Tél : 05 55 66 65 28

Poterie utilitaire en grès bleu. Démonstration stage
Ouvert tous les jours en saison

MANSAT LA COURRIÈRE

✦ **ATELIER D'ÉBÉNISTERIE METEIGNIER**

Route du moulin - Quinsat
23400 MANSAT-LA-COURRIERE
Tél : 05 55 64 06 32
www.meteignier.com

Fabrication sur commande. Visite de l'atelier sur rendez-vous
de préférence. Fabrication sur commande.

SAINT MARTIN CHATEAU (hors PNR secteur Vassivière)

✦ **ATELIER CÉRAMIQUE**

Fabrication en céramique : sculptures, bijoux, pièces d'art,
utilitaire,...Raku. Atelier et point vente. Ouvert de mars à sep-
tembre, tous les jours sauf le mardi. Hors saison, sur réservation.
Fermé en janvier et février. M. Robert : 05 55 64 59 15

✦ **LE PRÉ AUX SCULPTURES**

Production de céramiques monumentales selon la technique
Raku. Ouvert tous les jours en juillet et août le reste de l'année
sur réservation. Monsieur Pierre DIGAN : 05 55 64 75 62

VALLIÈRE

✦ **ATELIER - GALERIE MICHEL BREUIL**

Montourcy
Tél- 05 55 66 47 78
Possibilité de visiter l'atelier de peinture



✦ **VANNERIE DU PLATEAU**

Edwige et J.Claude Guillaume
Tél : 05-55-94-72-32

Visite de l'atelier et de l'exploitation - Stages possibles
Atelier boutique ouvert du mardi au samedi

✦ **LE PETIT CANADA**

Hélène Domayala et Bertrand Collinot
Tél / fax : 05-55-95-65-12
Site internet : www.lepetitcanada.free.fr

Fabrication artisanale d'articles indiens
Boutique ouverte en juin / juillet / août / septembre

✦ **TAILLEUR DE PIERRES - SCULPTEUR**

Yann Hélip-Soulié
Tél : 06-19-67-62-18

Animation et découverte à partir de 5 ans

✦ **GOURDON-MURAT**

ASSOCIATION LES CHEMINOTTES

Claude Vankiersbilck
Tél : 05-55-94-02-83

Création et vente de poteries artisanales





FELLETIN

✦ **FILATURE ARTISANALE DE LAINES TERRADE**

Rue de la Papeterie
Renseignements – Office de Tourisme
Tél 05 55 66 54 60 – ot@mairie-felletin.fr

Unique Filature ouverte au public en Limousin, cette entreprise familiale bénéficie aujourd'hui de 80 ans d'expérience dans le textile : filature de laines cardées, teinture de fils... La visite permet de tout savoir de la transformation de la toison en fils.

- Juillet et août (sauf congés annuels) : mardi et jeudi à 15h
- Vacances scolaires (toutes zones confondues) : Jeudi à 15h.
- Visites guidées toute l'année pour les groupes sur rendez-vous.

✦ **MANUFACTURE DE TAPISSERIES PINTON**

9 rue Préville
Renseignements : Office de Tourisme
Tél 05 55 66 54 60
ot@mairie-felletin.fr

Des palais orientaux aux galeries new-yorkaises, les ateliers Pinton réalisent sur commande des pièces prestigieuses. La visite de cette entreprise familiale permet de découvrir les étapes de réalisation d'une tapisserie traditionnelle : mise au point du carton, choix des couleurs et des matières, technicité des lissiers, finitions...

En complément vous découvrirez la fabrication des tapis « hand tuft », productions semi-mécaniques qui ouvrent la voie à de nouvelles créations.

- Juillet et août (sauf congés annuels) : mardi et jeudi à 10h30
- Vacances scolaires (toutes zones confondues) : Mardi à 10h30.
- Visites guidées toute l'année pour les groupes sur RDV.

✦ **STAGES DE FEUTRE**

Renseignements – Office de Tourisme
Tél : 05 55 66 54 60 – ot@mairie-felletin.fr

Découvrez les techniques du feutre de laine artisanal et laissez parler votre créativité.
Formule d'initiation et perfectionnement.

✦ **ATELIER ELIANE COURSIMON**

41, Grande rue 23500 FELLETIN
Tél : 05 55 67 97 08

Atelier/ Galerie de peinture Nature morte, paysages creusois...

ST GEORGES NIGREMONT

✦ **ATELIER D'ÉBÉNISTERIE FUNKE**

La cour
23500 ST-GEORGES-NIGREMONT
Tél : 05 55 66 45 46

Fabrication de mobilier régional (massif) et création, restauration.

Visites uniquement sur rendez-vous.

Exposition permanente :

2 route d'Aubusson à Chénérailles.

Ouverture toute l'année du jeudi au lundi 10h00 à 12h00 et de 14h30 à 19h00 et tous les jours pendant les vacances scolaires.

www.jmfunke.com

✦ **COUPELLERIE NUAGE**

Alexandre DUBOIS
St Amand
23500 SAINT GEORGES NIGREMONT
Tel : 05 55 67 36 52
Site : <http://coutellerie.nuage.free.fr>
E.mail : coutellerie.nuage@free.fr

Création de pièces uniques, couteaux droits et pliants. Possibilité de commande.

Visite uniquement sur rendez-vous.



SORNAC

✦ **SORNAC - PRAS-BAS**

Patricia Moëuf
Tél : 05.55.95.61.02. ou 05.55.95.66.36.

Flours séchées des sentiers corréziens, peintures et compositions florales.

Boutique atelier ouverte toute l'année ; visites guidées gratuites du jardin botanique et du séchoir sur rendez-vous



CHAMBERET

✦ **M. CLERGET**

1, Joulageix 19370 CHAMBERET
05 55 73 40 28
Sculpteur sur bois

CORRÈZE

✦ **ATELIER DE POTERIE DU PÉNITENT BLANC**

Rue Eugène Combes
19800 Corrèze
Tel : 05 55 21 67 95
<http://depleingres.free.fr>
Poterie

SARRAN

✦ **POTERIE DES MONÉDIÈRES**

Le Bourg
19800 Sarran
Tel : 05 55 21 39 14

TREIGNAC

✦ **LE COMPTOIR DU CHOCOLAT**

3, avenue Léon Vacher
19260 TREIGNAC
Tél : 05 55 98 18 98 ou 05 55 98 02 46
www.chocolats-borzeix-besse.com

Vous pourrez voir en pleine activités nos ateliers de fabrication artisanale, tout en suivant un parcours attractif et original sur l'histoire du chocolat en tant que patrimoine gastronomique mondial et régional. De plus, un salon de dégustation est à votre disposition pour vous permettre d'apprécier et de goûter nos meilleures spécialités de chocolats.

Visites commentées sur réservation du mercredi au dimanche inclus. Visite pour les groupes sur demande.

Fermeture annuelle de novembre à mars.



Partie intégrante du Pays d'art et d'histoire Monts et Barrages sur le territoire du Parc Naturel Régional de Millevaches en Limousin.

BUJALEUF

✦ **« ATELIER DE L'INSTANT »**

Atelier de céramique d'art
Michèle KURTZ
Chazetas
87460 BUJALEUF
Tél : 05 55 69 55 08

Exposition de céramiques d'art, grés vernissés. Passage de l'informe à la forme, dans l'incandescence de la cuisson les minéraux se mettent à vibrer, le temps d'un geste et l'instant devient créatif. Boutique.

Ouvert toute l'année sur rendez-vous.
Visite gratuite.

CHEISSOUX

✦ **«MELISSA» MUSÉE DE L'ABEILLE ET DE LA CIRE**

Villemonteix - Cheissoux
87460 CHEISSOUX
Accueil et résa : 06 07 10 29 34 / 05 55 69 56 23.

Atelier de l'Apiculteur. Vente de miel et de pain d'épices frais. Table d'orientation.

Visite guidée sur réservation.

REMPNAT

✦ **ATELIER DE SCULPTURES « AU PRÉ VERT »**

Iradj Emami
Chez Chapelle- 87120 Rempnat
Tél 05 55 69 99 15 / 01 47 97 96 24
www.reihaneh.com/iradj

Visite d'atelier de sculptures et dessins d'Iradj Emami
Possibilité cours de dessin et de peinture et de stage d'initiation ou de perfectionnement à la sculpture (pierre et bois)
Ouvert de mai à octobre sur rendez-vous

SAINT-JULIEN LE PETIT

✦ **ATELIER PIERRICK BROCART**

Pierrick Brocart
Conjat- 87460 Saint-Julien le Petit
Tél : 05 55 69 27 18
www.pierrickbrocart.com

Création de mobilier contemporain : luminaire, table, chaise... (principalement en métal).

Ouvert toute l'année sur rendez-vous vente possible sur place.

SUSSAC

✦ **ATELIER EDITH GRIETJES**

Champs
87130 SUSSAC
Tél : 05 55 69 58 30



À PROXIMITÉ DU PNR Pays d'art et d'histoire Monts et Barrages



CHATEAUNEUF LA FORÊT

✦ ATELIERS DE MOUSSANAS

SYLVIE et ARNAUD ERHART

Moussanas – 87130 Chateaufort la Forêt

Tel : 05 55 69 36 15

Atelier de poterie- céramique.

Exposition-vente de poteries décoratives et utilitaires.

Ouvert toute l'année, tous les jours de 9h30 à 12h30 et de 14h30 à 19h30

Poterie

Visite guidée et démonstration en juillet et août (lundi 15h)

Pour les groupes toute l'année sur réservation.

Possibilités de stage d'initiation , ateliers enfants, adultes, adultes handicapés.

✦ SERGE BERRIER

Exposition- vente permanente de peintures et aquarelles

Ouvert toute l'année de 9h30 à 12h30 et de 14h30 à 19h30

NEUVIC ENTIER

✦ ANNIE AUDOUARD

La croix Lattée – 87130 Neuvic Entier

Tél : 05 55 69 79 80

Artiste peintre sur porcelaine, exposition-vente, création sur demande.

Ouvert toute l'année du mardi au samedi de 15h à 18h30 et sur RDV

SAINT LÉONARD DE NOBLAT

✦ ATELIER DE POTERIE

(atelier de création, exposition -vente, cours pour adultes et enfants)

Marie – France Guérin

13, rue Victor Hugo

87400 Saint-Léonard de Noblat

Tél : 06 15 15 59 97

✦ MOULIN A PAPIER DU GOT

Magie du Papier au Moulin du Got

Le Pénitent

87400 Saint-Léonard de Noblat

Tél : 05 55 57 18 74

Fax : 05 55 57 18 72

www.mouлиндugot.com

De la pâte à papier chiffon au produit fini et imprimé, découvrez 500 ans de savoir-faire. Dernier moulin à papier en activité en Limousin, le Moulin du Got fabrique et transforme du papier « pur chiffon » selon les méthodes pré-industrielles, (papier à la main et carton sur machine du XIX^e siècle). Dans

l'imprimerie, les typographes composent au plomb, impriment sur des presses anciennes ou réalisent des lithographies sur une bête à cornes.

✦ PORCELAINE CARPENET

Route de Bujaleuf

87400 Saint-léonard de Noblat

Tel : 05 55 56 02 39 – Fax : 05 55 56 24 72

Entreprise de fabrication et décoration de porcelaine de Limoges.

Visites guidées de l'entreprise en juillet- août : mardi, mercredi, jeudi, vendredi à 10h30 ; mardi et jeudi à 14h30.

Visite libre toute l'année (fermé le dimanche). Visite guidée pour les groupes toute l'année sur réservation. Magasin d'usine

✦ PORCELAINE COQUET

Route de Limoges

87400 Saint-Léonard de Noblat

Tél : 05 55 56 90 09 / Fax : 05 55 56 13 97

Entreprise de fabrication et décoration de porcelaine de Limoges.

Magasin de vente directe à l'usine.

✦ LAURENCE BARTHELOT

67, rue du 11 novembre (route du Pénitent)

87400 Saint-léonard de Noblat

Tél : 05 55 56 90 49

Atelier de décoration de porcelaine « peint main », exposition vente, personnalisation d'objets à la demande.

✦ TANNERIE BASTIN

Pays d'art et d'histoire Monts et Barrages

Le château – 87460 Bujaleuf tél : 05 55 69 57 60

La tannerie en activité utilise des méthodes de travail traditionnelles en employant des tanins végétaux (chênes et châtaigniers).

SAUVIAT SUR VIGE

✦ PORCELAINE MÉDARD DE NOBLAT

Route de Clermont-Ferrand

87400 Sauviat sur Vige

Tél : 05 55 75 31 81

Fax : 05 55 75 36 66

Email : medard@medardenoblat.com

www.medarddenoblat.com

Entreprise de fabrication et décoration de Porcelaine de Limoges.

Espace de vidéo-projection sur la fabrication et décoration, exposition de pièces de collection de la manufacture. Magasin de vente directe à l'usine.





PRODUCTEURS

Les produits issus de notre riche terroir abondent sur les étals des différents producteurs : agneau du Plateau et viande bovine Limousine, champignons, foie gras, truites, charcuterie et salaisons de Montagne, myrtilles des Monédières, miel de pays, fromages de chèvre et de vache, chocolat (Treignac), jus de pomme et cidre des Monédières, bière la Felletinoise ... donnent lieu à de délicieuses recettes figurant aux menus des restaurants, auberges ou tables d'hôtes du territoire : tête de veau, tourtous (galettes de sarrasin), mounassou (pommes de terre râpée et saindoux), flognardes (clafoutis), creusois, burgou, cèpes farcis... Un large éventail pour régaler toutes les papilles.



BEAUMONT DU LAC

 **ILE DE VASSIVIÈRE**

Tél : 05 55 69 76 70 / 05 55 69 65 95
Boutique de produits régionaux et artisanaux.
Ouvert de Pâques à Toussaint

GENTIOUX – PIGEROLLES

 **LA FERME DES NAUTAS**

LABEL «BIENVENUE À LA FERME»

CHATOUX GAEC

Pigerolles

23340 GENTIOUX PIGEROLLES

Tél : 05 55 67 90 68 / 06 07 85 11 30

Fax : 05 55 67 93 12

les_nautas@wanadoo.fr

<http://perso.wanadoo.fr/les.nautas>

Salaisons et charcuteries de porcs « Culs Noirs », viande de bœuf, de veau Limousin et d'agneaux, volailles.

 **CORINNE HERON – LABEL « AB »**

Les Salles

23340 GENTIOUX PIGEROLLES

Tél : 05 55 67 99 49

Plants de légumes, vente à la ferme, paniers maraîchers Bio

NEDDE

 **M. Mme ELLIOTT**

Chaud – Nedde

Tél : 05 55 04 02 55

www.lacitedesinsectes.com

Email : info@lacitedesinsectes.com

Miel et produits de la ruche

LA NOUAILLE

 **FERME DE JEAN-PIERRE BENEIX**

Label « Bienvenue à la Ferme »

Jean-Pierre BENEIX

La Ribière

23500 LA NOUAILLE

Tél : 05 55 66 01 42

Petits fruits rouges

 **BERGERIE DE LA PRADE**

23500 LA NOUAILLE

Tél. 05 55 66 04 84

Fromages de brebis

ROYÈRE DE VASSIVIÈRE

 **POINT DE VENTE ASSOCIATIF**

ASS AD VALOREM – L'ATELIER

05 55 64 52 22

 **BILBAUT JEAN MARC – LA FERME DE VASSIVIÈRE**

Chemin du Clou

Tél : 05 55 64 71 90

Fromage de chèvre, œufs

 **PABIO EMMANUEL**

Lascau

Tél : 05 55 64 73 30

Viande

 **WHYMAN BAZ**

Beaubier

Tél : 05 55 64 96 71

Petits fruits- confiture

SAINT MARC A FRONGIER

 **FERME DE SAINT MARC A FRONGIER**

LABEL « BIENVENUE À LA FERME »

JEANDEAUX Nathalie, Jean Claude

Le Bourg

23200 ST MARC A FRONGIER

Tél : 05 55 66 86 22/ 06 12 75 32 98

Volailles fermières

 **FERME DES CLUZEAUX**

Marie et Marian Cojocararu-Menasche

Chambrouitière

23200 ST MARC A FRONGIER

Tél : 05 55 66 43 47 ou 05 55 66 91 77

Fax : 05 55 66 43 47

cluzeaux@club-internet.fr

Foie gras, pâtés, confits, cous farcis, rillettes... Vente directe à la ferme.

ST MARC À LOUBAUD

 **LE VERGER DE CESSINAS**

LABEL « BIENVENUE À LA FERME »

Michelle MAS DE FEIX

Le bourg

23460 ST MARC A LOUBAUD

Tél : 05 55 66 09 18 - Fax : 05 55 66 01 22

michelle.mas-de-feix@wanadoo.fr

Production de petits fruits rouges frais et transformés en confiture, gelée, coulis, nectar...

ST MARTIN CHÂTEAU
(hors PNR secteur vassivière)

 **DEPLASSE**

Le masoubrot

Tél : 05 55 64 73 87

Petits fruits, miel, confiture

 **DIGAN**

Lavergne

Tél : 05 55 64 72 69

Conserve de Cul noir et viande d'aurochs.



BUGEAT

LA TRUITE LIMOUSINE
LABEL « BIENVENUE À LA FERME »

Stéphane RAIMOND
La Truite Limousine
19170 BUGEAT
Tél : 05 55 95 50 61 / Fax : 05 55 95 50 61

Truites arc-en-ciel, truites fario, et ombles de fontaine

GIoux

ATELIER LAINE COUTURIER

La Pougé
23500 GIoux
Tél : 05 55 66 90 91

Elevage de brebis limousines, vente de laine, articles en tricot, cuir.

DANIELLE ET ROBERT THOLLET, LABEL « BIENVENUE À LA FERME » ET AGRICULTURE BIOLOGIQUE

Villecrouzeix
23500 GIoux
Tél. 06 85 31 94 67

Tommes de brebis et de vaches.

GRANDSAIGNE

PISCICULTURE DU MOULIN

Vente de truites, fario, arc en ciel et saumon de fontaine
Tél 05 55 93 92 62 ou 05 55 94 03 18.

SAINT-SETIERS

LE RUCHER DU PUY LA RODE

Mr André Sandelli
Tél : 05 55 94 25 54

Apiculteur producteur récoltant indépendant

Carrières de Granit

BUGEAT

MARBRERIE SALAGNAC

Tél : 05 55 95 52 64

Extraction, taille et réalisation

PÉROLS SUR VÉZÈRE

T.P.C.O.

Tél : 05 55 95 15 55

Extraction de granit



LA COURTINE
ET LE PLATEAU CREUSOIS



FELLETIN

BRASSERIE DE LA CREUSE

Alessio BATAZZA
Rue des Ateliers
23500 FELLETIN
Tél : 05 55 67 58 14

Fabrication et vente de bière artisanale

ST AGNANT PRÈS CROCQ

Marc DUPUY

Pintaparis
23260 SAINT AGNANT PRES CROCQ
Tél : 05 55 67 86 44

Volailles fermières.





AIX

FERME DE LA NAVADE - LABEL « BIENVENUE À LA FERME »

Nathalie FAGEOLLE
La Navade
19200 AIX
Tél : 05 55 94 31 17 - Fax : 05 55 94 31 17
n.fageolle@free.fr - <http://n.fageolle.free.fr>
Production de bovins limousins. Myrtilles

EYGURANDE

FROMAGERIE DES CHANTERELLES

Denis et Murielle BROCHARD
Les Renards
19340 EYGURANDE
Tél : 05 55 94 64 47 – 06 73 91 00 70
Fromages artisanaux au lait de vaches

FLAYAT

FERME DE DIOZIDOUX - LABEL « BIENVENUE À LA FERME » ET CERTIFIÉ AGRICULTURE BIOLOGIQUE

Laurent BERNARD
Diozidoux
23260 FLAYAT
Tél : 05 55 67 82 33
Fromages de chèvres

DOMAINE BIOLOGIQUE DE BRESSOL

Hervé MOUNAUD
Bressol
23260 FLAYAT
Tél : 05 55 67 87 77
www.domainebiologiquedebressol.com
laboratoiresoniam@yahoo.fr
Produits de Cosmétiques.

Jean-François LACOURBAS

Bourg
23260 FLAYAT
Tél. 05 55 67 84 20
Miel de Montagne

LAROCHE PRÈS FEYT

ALAIN BRUGIERE

Le bourg
19340 LAROCHE PRES FEYT
Tél : 05 55 94 31 73
Producteur de canards gras et volailles

MONESTIER-MERLINES

FROMAGERIE DE L'AIRE DES SULLY

Label « Bienvenue à la Ferme »
La Vervialle
19340 MONESTIER MERLINES
Tél : 05 55 94 53 53 / 05 55 46 17 00
Fax : 05 55 94 53 54
cat.eygurande@wanadoo.fr
www.Le-saint-Laurent.com
Fromages au lait cru entier de vache, fabriqués et affinés à la ferme.

ST-ETIENNE-AUX-CLOS

**LA FERME CHEZ LE CARRIER
LABEL « BIENVENUE À LA FERME »**

Françoise LEFEBVRE
Chez le Carrier
19200 ST ETIENNE AUX CLOS
Tél : 05 55 94 51 92
Fromages de chèvres fermiers au lait cru, «Feuille du Limousin», double crottins, briquettes.





COMBRESSOL

FERME DU MONTCLOZOUX
LABEL « BIENVENUE À LA FERME »

Huguette ROUGERIE
Le Montclozoux
19250 COMBRESSOL
Tél : 05 55 94 23 63 / 06 19 41 81 67
annie-rougerie@wanadoo.fr
Volailles fermières et petits fruits rouges

DAVIGNAC

FERME DE LA CURADE
LABEL « BIENVENUE À LA FERME »

Annick & Bruno VANDEPOEL
La Curade
19250 DAVIGNAC
Tél : 05 55 94 29 59 / 06 08 99 46 18
Fax : 05 55 94 29 59
fermedelacurade@tiscali.fr

Gavage et transformation canards gras : sans colorant ni conservateur : produits frais, frais transformés et conserves de canards.

MAUSSAC

FERME DU COUSSINET
Elodie et Christophe CHARRIN
19250 MAUSSAC
Tél : 06 74 19 03 12

Élevage d'escargot avec visites et dégustation.

MEYMAC

LA FERME DE COMBE PRUNDE
LABEL « BIENVENUE À LA FERME »

Isabelle BOURGEOIS
Combe Prunde
19250 MEYMAC
Tél : 05 55 95 69 24
i.bourgeois@free.fr

Fromages de chèvre commercialisés à différents stades d'affinage. Le troupeau de chèvre est élevé en plein air ce qui donne un lait et fromage de terroir

EARL SEINCE - LABEL « BIENVENUE À LA FERME »

Colette SEINCE
Le Jassoneix
19250 MEYMAC
Tél : 05 55 95 14 88 - 06 09 35 30 40

Gavage et transformation de canards gras et culture de myrtilles.

FERME DE PRADINAS
LABEL « BIENVENUE À LA FERME »

Annie MAGNE
Le Pradinas
19250 MEYMAC
Tél : 05 55 95 21 09 - 06 10 33 41 33
Élevage de veaux sous la mère, élevage de brebis laitières



LES MONEDIÈRES



CHAMBERET

SCA «LA BLANDURETTE»
19370 CHAMBERET
Tél : 05.55.98.09.11

Retrouver le goût de l'authentique des jus de pommes et des cidres, que nos aînés savaient obtenir à partir des variétés anciennes, dont «la blandurette» était le fleuron, a été le challenge relevé par la création de notre coopérative en 2001. Venez les découvrir lors d'une visite commentée.

CHAUMEIL

FERME ÉQUESTRE DE TREPHY
LABEL « BIENVENUE À LA FERME »

Patrice BARGEAU
Trephe
19390 CHAUMEIL
Tél : 05 55 21 40 34 - Fax : 05 55 21 40 34
trephy@free.fr - www.trephy.free.fr
Élevage de Quarter-Horses, vente de chevaux.

FERME « LA MONÉDIÈRE »

19390 Chaumeil
Tel : 05 55 98 20 48
Fruits rouges et diverses

GRANDSAIGNE

PISCICULTURE LE MOULIN

Mr Philippe Lajoie
Tél : 05 55 94 03 18 / 05 55 93 92 62
Visite sur rendez-vous - vente de 13h à 17h

LESTARDS

LE RUCHER SAUVAGE
LABEL « BIENVENUE À LA FERME »

Bernard LAURENT
Nespoux
19170 LESTARDS
Tél : 05 55 94 01 83 - 06 88 81 41 39
Fax : 05 55 94 01 83
Apiculture en production, agriculture biologique

ST-AUGUSTIN

LES RUCHERS DES BRUYERES LABEL « BIENVENUE À LA FERME »

Fabrice & Marie MARCHAT
Le Pont du Mas
19390 ST AUGUSTIN
Tél : 05 55 21 46 29 - 06 83 40 58 67

Miel, pollen, myrtilles. Transformation en confiture.

Mr GÉRARD MARTINIE

Route Boiroux
19390 St Augustin
Tel : 05 55 21 20 96

Fruits rouges

GIE LES TISANIERS

19390 St Augustin
Tel : 05 55 21 29 28

Produits biologiques et plantes aromatiques

ST HILAIRE LES COURBES

LA COLLINE DE CHANTECLERC LABEL « BIENVENUE À LA FERME »

La Faurie Haute
19170 ST-HILAIRE-LES-COURBES
Tél : 05.55.95.68.12 - Fax : 05.55.95.68.12

Sur commande: vente de volailles, agneaux, porcs répondant aux normes de l'agriculture biologique.

Les mardis et jeudis pendant la saison estivale:visite de la ferme et vente au détail à la boutique de produits d'agriculture biologique. Sur rendez-vous hors saison.

ST-YRIEIX-LE-DÉJALAT

LO TOPIN LIMOUSI LABEL « BIENVENUE À LA FERME »

Daniel & Brigitte GAILLAT
Viellemaison
19300 ST YRIEIX LE DEJALAT
Tél : 05 55 93 03 88

Myrtilles fraîches et confitures à base de myrtilles et confitures de légumes. (Prunes, pêches, pommes, poires, sureau, fleur de pissenlit, oignons etc...)

LE JARDIN DU CENTAURE LABEL « BIENVENUE À LA FERME »

Dominique LEPAGE
Les Chaussades
19300 ST YRIEIX LE DEJALAT
Tél : 05 55 93 93 79 - Fax : 05 55 93 93 79

Plantes aromatiques et médicinales en agriculture biologique. Tisanes, aromates, vinaigres aux plantes, mélange aromatiques à base de fleurs

LA FERME DE L'ARÉDIENNE LABEL « BIENVENUE À LA FERME »

Jean-Pierre & Sébastien FONFREYDE
Pommier
19300 ST YRIEIX LE DEJALAT
Tél : 05 55 93 08 84 / 05 55 93 97 65
Fax : 05 55 93 35 11

Salaisons, conserves et frais. Saucissons, jambons, noix de jambon, coppa, poitrine salée, lard salé, rillettes, pâtés, jambonneau, cassoulet, civet de porc, transformation produit frais, viande de boeuf.

SOUDAINE LAVINADIÈRE

EARL DE FREYSSINGEAS LABEL « BIENVENUE À LA FERME »

Christian & Marie SERIEYS
Freyssingéas
19370 SOUDAINE LAVINADIÈRE
Tél : 05 55 98 07 95

Canards gras, foie gras et produits dérivés.
Visite sur rendez-vous.

LES VERGERS DE VEIX LABEL « BIENVENUE À LA FERME »

Chez Juillac
19260 VEIX
Tél : 05 55 97 98 97 ou 06 26 34 11 78

Producteur de fruits rouges et dérivés (confiture...)

VEIX





VALLÉE DE LA VIENNE ET SES AFFLUENTS



Partie intégrante du Pays d'art et d'histoire Monts et Barrages sur le territoire du Parc Naturel Régional de Millevaches en Limousin.

BUJALEUF

GIE FERME DE CHAZETAS **LABEL « BIENVENUE À LA FERME »**

Yvon et Colette Reignaud / Philippe Godon
Chazetas
87460 BUJALEUF
Tél : 05 55 69 52 62

Production et conserves de canards gras / visite commentée de l'exploitation en été

LE CHALARD

Fabre Ghislaine
Le Chalard
87460 BUJALEUF
Tél : 05 55 69 51 83

Volailles

LA CROISILLE-SUR-BRIANCE

FERME DU CRAULOU

87130 LA CROISILLE SUR BRIANCE
Tél : 05 55 71 89 29

Conserve de canards gras - Foie gras

GAEC DU PUY LARCY

87130 LA CROISILLE SUR BRIANCE
Tél : 05 55 71 72 12

Viande bœuf, veau, agneau - Plats cuisinés en conserve.

EYMOUTIERS

GIANFERRARRI HÉLÈNE et MARC **LABEL ACCUEIL PAYSAN**

Ferme des abeilles
87120 EYMOUTIERS
Tél : 05 55 69 15 98
accueil@fermeabeilles.com
www.votrebergerdabeilles.com

Miel et produits de la ruche

GIE « LA FERME ROUGE »

87120 EYMOUTIERS
Tél : 05 55 69 96 45

La Pelaude, le Miauleto, le veau de lait sous la mère
Viande produite localement, en vente à la boucherie Burgalières à Limoges, en dégustation au restaurant Le Ranch des Lacs à Augne

M. et Mme NEUVILLE **DOMAINE DES FONTANILLES**

Les Fontanilles
87120 EYMOUTIERS
Tél : 05 55 69 15 59
sandra.neuville@wanadoo.fr

Lapin vivant, conserves, plats cuisinés.
Visite de l'élevage. Pour les groupes sur réservations.

PENOT SYLVIE - LA FERME DE LAGORCE

87120 EYMOUTIERS
Tél : 05 55 69 16 01

Volaille

LES VERGERS DE CLAUD **LABEL « BIENVENUE À LA FERME »**

Maryline Hubert
Claud
87120 EYMOUTIERS
Tél : 05 55 69 68 25 / 05 55 69 76 05

Fax : 05 55 69 76 05
marylinehubert@aol.com - www.tourdayen.com

Myrtilles, framboises, cassis...

STE ANNE ST PRIEST

EARL LAVERGNE **LABEL « BIENVENUE À LA FERME »**

Les Combes
87120 SAINTE-ANNE-SAINT-PRIEST
Tél : 05 55 69 38 90

Viande bovine adulte (rouge) et de veau rosée.
Vente à la ferme

LACROIX ANNE ET FABRICE

Le Bourg
87120 SAINTE-ANNE-SAINT-PRIEST
Tél : 05 55 69 16 11

Fromage de chèvre, pommes et jus de pommes

SAINT JULIEN LE PETIT

BIRON CHRISTIAN

Ferme de Chatreix - Chatreix
87460 SAINT-JULIEN LE PETIT
Tél : 05 55 69 48 69

Volaille

GAEC CHAMPS LIBRES

Trasrieux
87460 SAINT-JULIEN LE PETIT
Tél : 05 55 69 22 99

Conserves de légumes, légumes, œufs, conserves et agriculture biologiques

VAN DEN BRAND A ET P

Ferme de la Colline - Ladrat
87460 SAINT-JULIEN LE PETIT
Tél : 05 55 69 49 32

Fromage de vache et agriculture biologique



**À PROXIMITÉ DU PNR
Pays d'art et d'histoire
Monts et Barrages**



CHAMPNÉTERY

REIX CLARISSE
Les Ganettes
Tél : 05 55 56 12 50
Vente légumes - confitures

CHÂTEAUNEUF LA FORÊT

PÂTISSERIE MARTHON
Tél : 05 55 69 34 77
Spécialités : le Burgou, le Treipais

CHEISSOUX

M. CARRILERO
Les Combettes
Tél : 05 55 69 56 23 - 06 07 10 29 34
Miel, pain d'épice

LA GENEYTOUSE

DUMONT SAINT PRIEST ETIENNE
LA MAISON DU BERGER
Tél : 05 55 09 73 79
Céréales - auditorium : concerts expos

ROYÈRES (PRÈS SAINT LÉONARD DE NOBLAT)

DESLANDES MICHEL - LE BOST
LABEL « BIENVENUE À LA FERME »
Tél : 05 55 56 06 09
Pomme, viande bovine, agriculture biologique

ROZIERES ST GEORGES

CIDRERIE
Jus de pomme frais pasteurisé,
variété pommes anciennes
Tél : 05 55 57 02 42

ST LÉONARD DE NOBLAT

LES VERGERS DE LA BUSSIÈRE - LA BUSSIÈRE
Tél : 05 55 56 23 55
Pommes, poires et jus
MASGOUTIÈRE MAXIME - LE BAS CHÂTEAU
LABEL « BIENVENUE À LA FERME »
Tél : 05 55 56 12 29
Viande bovine



TILMANT D'AUXY ANNICK ET JEAN-CLAUDE
DOMAINE DE CATABONY
LABEL « BIENVENUE À LA FERME »
Tél : 05 55 56 23 86
Viande agneau, œufs

ST MARTIN TERRESSUS

LA FERME DU SEIGNEUR
M. Botte - Le Bourg
Tél : 05 55 39 67 73
Poulets fermiers élevés en plein air - vente directe à la ferme sur commande

ST MÉARD

DESMICHEL LAURENT - LES VEYSSIÈRES
LABEL « BIENVENUE À LA FERME »
Tél : 05 55 71 71 19
Fruits rouges - confiture- miel

SAUVIAT SUR VIGÉ

FAURE BRUNO - VALLÉGEAS
LABEL « BIENVENUE À LA FERME »
Tél : 05 55 75 32 75
Volailles
Labels des Viandes de pays : G.I.E. « La Ferme Rouge », « Agneau le Belou », en vente dans les boucheries affichant la marque
MONTEIL JEAN-LUC - LE BOURG
LABEL « BIENVENUE À LA FERME »
Tél : 05 55 75 30 11
Viande bovine et porcine



Corrèze

OTSI de Bugeat

35 place du Champ de foire
19170 Bugeat
T 05 55 95 18 68
F 05 55 95 67 90
<http://otsi.bugeatsornac.free.fr>
bugeat.ot@free.fr

Syndicat d'initiative de Chamberet

Place du Marché
19370 Chamberet
T 05 55 98 30 12
F. 05 55 98 79 34
mairie.chamberet@wanadoo.fr

OTSI de Corrèze

Place de la Mairie -BP 7
19800 Corrèze
T 05 55 21 32 82
F 05 55 21 63 56
correze.village@wanadoo.fr

OTSI du Pays d'Eygurande

Pavillon d'accueil Porte de la Corrèze
RN 89- BP 3
19340 Monestier-Merlines
T et F 05 55 94 40 32
oteygurande@orange.fr
www.pays-eygurande.com

Maison des Monédières

Le Portail
19260 Treignac
T. 05 55 98 10 90
F. 05 55 98 17 75
monedier@club-internet.fr

OTSI de Meymac

1, Place de l'Hôtel de ville
19250 Meymac
T 05 55 95 18 43
F 05 55 95 66 12
officetourisme.meymac@wanadoo.fr

Syndicat d'initiative de Peyrelevalde

Le bourg
19290 Peyrelevalde
T. 05 55 94 76 61
F. 05 55 94 71 84

OTSI du canton de Sornac

Place de l'église
19290 Sornac
T 05 55 94 62 66
F 05 55 94 81 39
ot.sornac@wanadoo.fr

OTSI de Treignac

1 place de la République
BP 19
19260 Treignac
T 05 55 98 15 04
F 05 55 98 17 02
ot-treignac@libertysurf.fr

Creuse

Office de tourisme de Felletin

Place P.Quinault
23500 Felletin
T 05 55 66 54 60
F 08 26 67 89 28
www.felletin-tourisme.fr
ot@mairie-felletin.fr

Office de tourisme du Haut Pays Marchois

6, rue du château de la Mothe
23420 Mérinchal
T 05 55 67 49 02
F 05 55 67 23 71
tourisme.merinchal@wanadoo.fr

Bureau de Crocq
4 place Georges Hubert
T 05 55 67 49 02
Ouvert en Saison

Syndicat d'initiative des Sources de la Creuse

31 route de la liberté
23100 La Courtine
T 05 55 66 78 38
F 05 55 66 46 19
sourcesdelacreuse@tiscali.fr

OT de Royère de Vassivière

Place de la Mayade
23460 Royère-de-Vassivière
T 05 55 64 75 11
F 05 55 64 75 40
office-de-tourisme-royere@wanadoo.fr

Haute-Vienne

Office de Tourisme intercommunal de Briance-Combade

1 rue Firmin Tarrade
87130 Châteauneuf-la-Forêt
T et F /05 55 69 63 69
ot.briance.combade@orange.fr

OTSI de Bujaleuf

Mairie
87460 Bujaleuf
T 05 55 69 54 54
F 05 55 69 56 06
tourisme@bujaleuf.fr

OTSI d'Eymoutiers

12, boulevard Jules Guesde
87120 Eymoutiers
T 05 55 69 27 81
ot.eymoutiers@wanadoo.fr
www.mairie-eymoutiers.fr

ALT Maison de Vassivière

Auphelle
87470 Peyrat-le-Château
T 05 55 69 76 70
F 05 55 69 23 98
maisonvassiviere@orange.fr

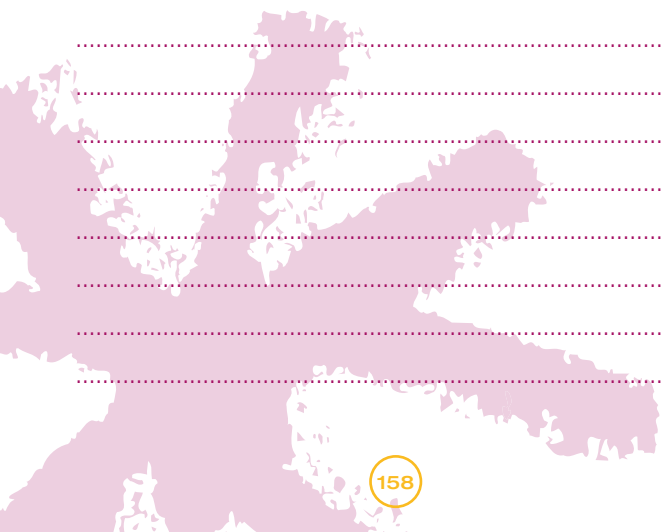
OTSI de Peyrat-le-Château

1, rue du Lac
87470 Peyrat-le-Château
T 05 55 69 48 75
F 05 55 69 47 82
peyrat-tourisme@wanadoo.fr

À proximité du PNR Pays d'Art et d'histoire

OTSI de Noblat

Place du Champs de Mars
87400 St Léonard de Noblat
T 05 55 56 25 06
F 05 55 56 25 06
otsi.stleo@wanadoo.fr



Handwriting practice area with 20 horizontal dotted lines.



Conception graphique : Iti communication - **Impression :** Fabrègue, sur papier 100% recyclé (Cyclus Print) - **Crédits photos :** PNR de Millevaches - Patrick Fabre - Offices de tourisme des territoires de Millevaches et Monts et Barrages 2008/2009.

Le PNR de Millevaches en Limousin ne saurait être tenu pour responsable des erreurs ou omissions d'information qui auraient pu se glisser dans ce guide, malgré tout le soin apporté à sa réalisation. En effet, ce guide ne constitue pas un document contractuel, ses informations ne sont données qu'à titre indicatif.

Document imprimé sur CyclusPrint 100% recyclé et blanchi sans chlore. Ce papier bénéficie des labels de qualité environnementale suivants :



Ange Bleu
www.blauer-engel.de



Cygne Nordique
www.ecolabel.dk



Écolabel Européen
www.eco-label.com

