



fudeco

Fundación para el Desarrollo de la Región Centro Occidental de Venezuela



DOSSIER
Municipio Urumaco
Estado Falcón

Barquisimeto, Agosto 2004

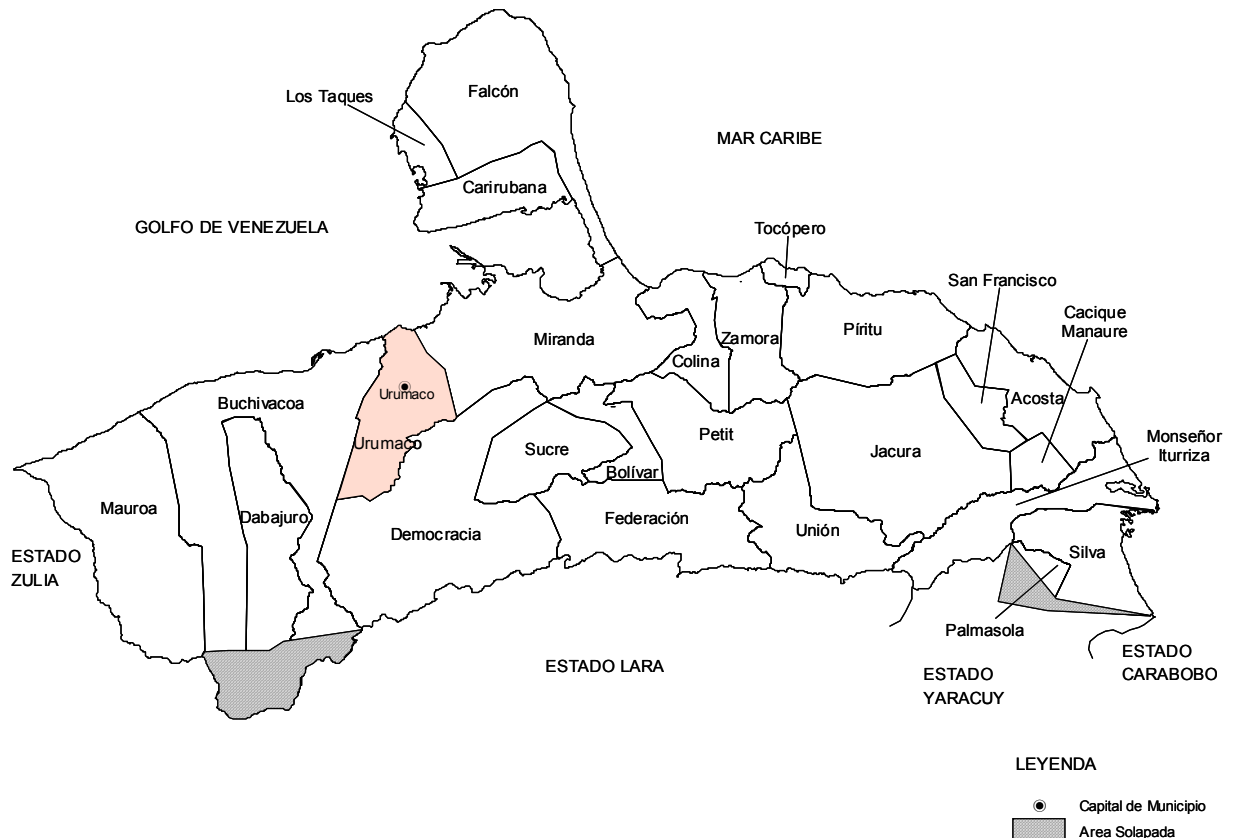
Av. Libertador Este con Av. Argimiro Bracamonte. Edificio FUDECO. Barquisimeto. Edo. Lara
Venezuela. Apartado 523 CP3002. Teléfono (+58 251) 2558022 (Master) Fax: (+58 251) 2544393
<http://www.fudeco.org> - info@fudeco.org

PRESENTACIÓN

El presente documento tiene el propósito de brindar información sobre características del municipio Urumaco que permitan definir estrategias para orientar su desarrollo e identificar las correspondientes acciones, programas y proyectos por parte de actores públicos y privados.

La estructura del documento responde al “Esquema de contenido de los Dossier Estadales y Municipales” elaborado para tal fin por el Ministerio de Planificación y Desarrollo. Incluye características generales e información relativa a infraestructura, servicios básicos y actividades económicas. Así mismo, se señalan principales actividades productivas y potencialidades del municipio.

UBICACIÓN RELATIVA DEL MUNICIPIO URUMACO EN EL ESTADO FALCÓN



INDICE

	Pág.
1. CARACTERÍSTICAS GENERALES	4
Ubicación y límites	4
División político territorial	4
Relieve, hidrografía y clima	5
Población	7
2. INFRAESTRUCTURA Y SERVICIOS	9
Educación	9
Salud	12
Vivienda y servicios	12
Transporte	13
Red vial	13
Puerto y aeropuertos	13
Deporte, recreación y cultura	15
Mercados y cementerios	15
3. ECONOMÍA	16
Agricultura	16
Infraestructura de apoyo a la producción agrícola	16
Agroindustria	16
Industria	16
4. ACTIVIDADES PRODUCTIVAS Y POTENCIALIDADES	16

Estado: Falcón

Municipio: Urumaco

Capital: Urumaco

1. CARACTERÍSTICAS GENERALES

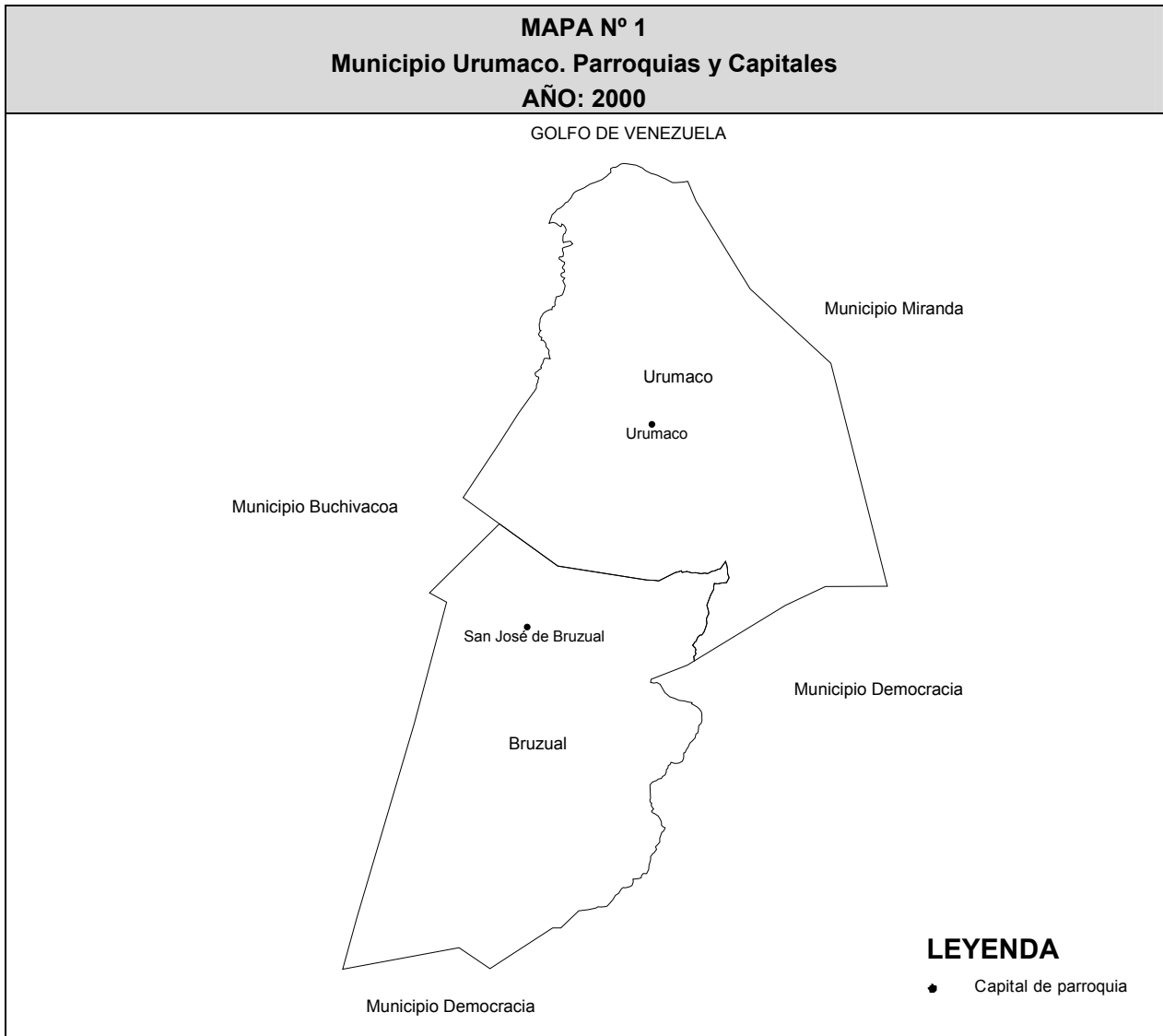
• UBICACIÓN Y LÍMITES

Ubicación: Se ubica al noroeste del estado; entre los 10° 53' 18" y 11° 21' 17" de latitud norte y los 70° 07' 08" y 70° 26' 29" de longitud oeste.

Límites: Por el norte con el Golfo de Venezuela; por el sur con el municipio Democracia; por el este con los municipios Miranda y Democracia y por el oeste con el municipio Buchivacoa.

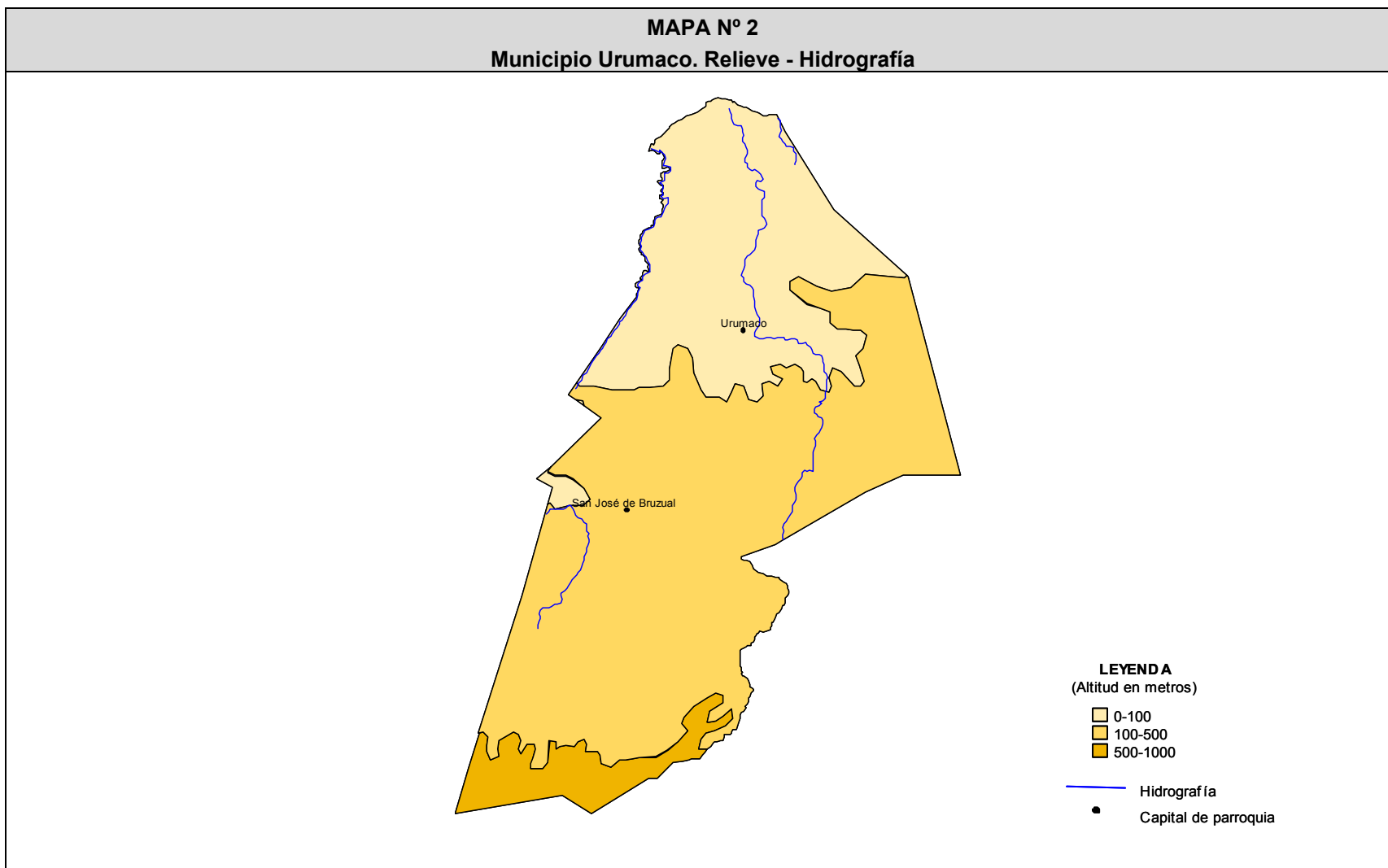
• DIVISIÓN POLÍTICO TERRITORIAL

División Político-Territorial: Está conformado por 2 parroquias: Urumaco y Bruzual

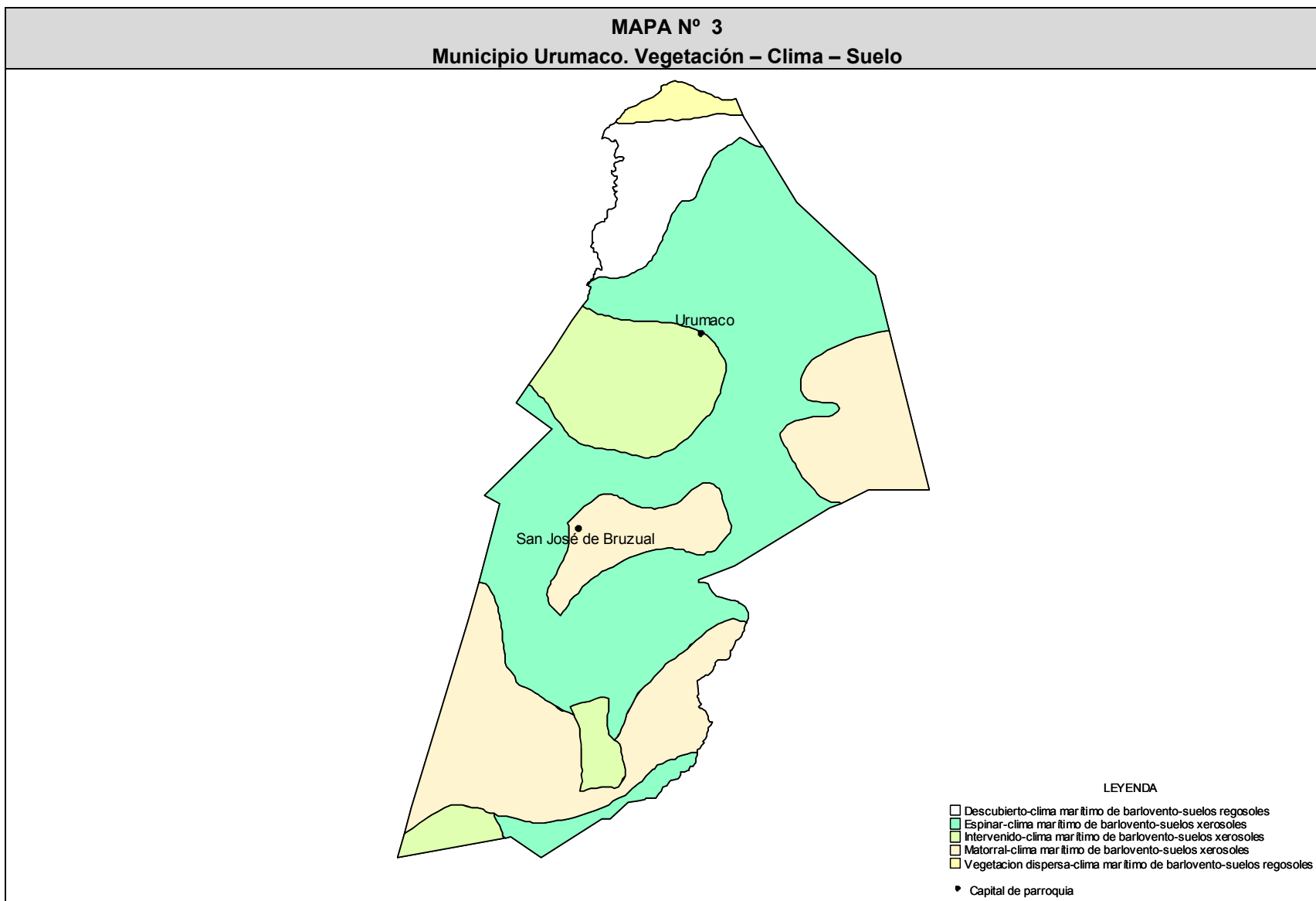


FUENTE: DIVISIÓN POLÍTICO TERRITORIAL DE VENEZUELA, Caracas. Instituto Nacional de Estadística, 2000

- RELIEVE, HIDROGRAFIA Y CLIMA



FUENTE: Mapa Base del Estado Falcón, 3ed. 1.994. Caracas, Cartografía Nacional. 1994



FUENTE: Análisis Ambiental de la Región Centro Occidental. FUDECO1976

• **POBLACIÓN**

CUADRO N° 1

**Municipio Urumaco Población, Superficie y Densidad Poblacional
Años censales 1981 a 2001**

AÑO	Población N° hab.	Superficie Km2	Densidad Poblacional(hab./ Km2)
1981 */			
1990	5.555	752	7,39
2001	6.861	752	9,12

*/ Municipio creado después del Censo 1981

FUENTE: CENSO DE POBLACIÓN Y VIVIENDA 1981 - 2001. Caracas, Instituto Nacional de Estadística

CUADRO N° 2

**Municipio Urumaco y Estado Falcón. Tasa de Crecimiento Poblacional (%)
Periodo 1990-2001**

Período	Tasa de Crecimiento (%)	
	Urumaco	Falcón
1990 - 2001	1,9	2,2

FUENTE: CENSO DE POBLACIÓN Y VIVIENDA 1990; 2001. Caracas, Instituto Nacional de Estadística

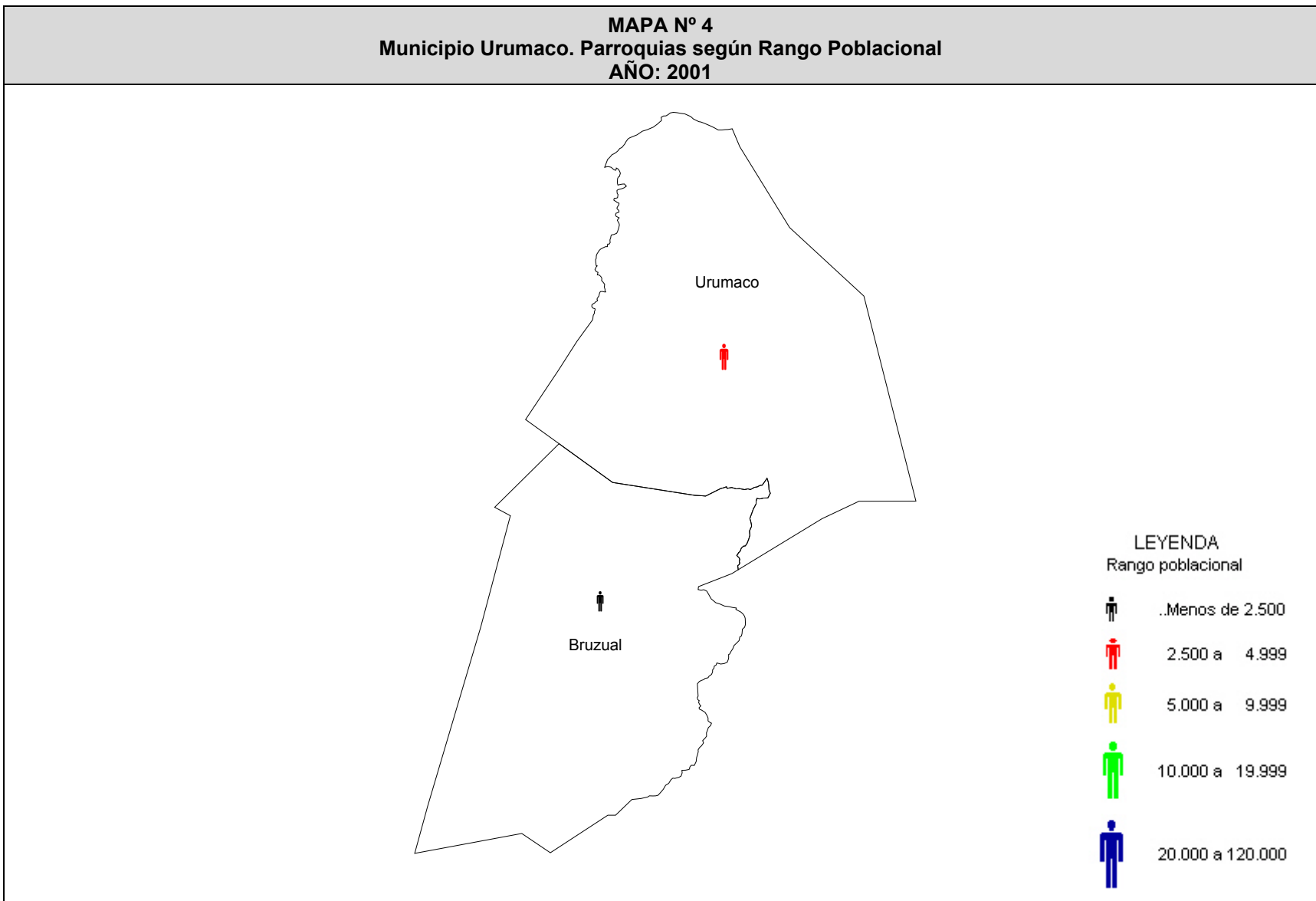
CUADRO N° 3

**Municipio Urumaco. Población por Parroquia y Capitales
Año 2001**

Parroquia / Capital	Población		
	Parroquia	Capital	% Parroquia / Municipio
TOTAL MUNICIPIO	6.861		100,00
Urumaco	4.780		69,67
Urumaco		1.819	
Bruzual	2.081		30,33
San José de Bruzual		125	

Cifras sujetas a revisión y ajustes

FUENTES: CENSO DE POBLACIÓN Y VIVIENDA 2001. Caracas, Instituto Nacional de Estadística, 2002
FUDECO. Estimaciones propias. Barquisimeto, 2004



FUENTE: CENSO DE POBLACIÓN Y VIVIENDA 2001, Caracas, Instituto Nacional de Estadística. 2002

2. INFRAESTRUCTURA Y SERVICIOS

- EDUCACIÓN

CUADRO N° 4
Municipio Urumaco y Estado Falcón. Indicadores de Educación
Año: 2001

Indicador	Urumaco	Falcón
Tasa de Analfabetismo población de 10 años y más (%)	17,7	7,3
Tasa de Asistencia Escolar población de 7 a 24 años (%)	61,57	68,10

FUENTE: CENSO DE POBLACIÓN Y VIVIENDA 2001. Caracas, Instituto Nacional de Estadística, 2002

CUADRO N° 5
Municipio Urumaco. Matrícula de Educación Según Nivel
Año: 2001-2002

Nivel	Matrícula
Preescolar	356
Básica	1.338
Diversificada	127

FUENTES: DIRECTORIO DE PLANTELES 2001-2002. Caracas, Ministerio de Educación, Cultura y Deportes, 2004
 FUDECO. Cálculos propios, Barquisimeto, 2004

CUADRO N° 6
Municipio Urumaco. Número de Infocentros
Año 2004

Parroquia	Cantidad
Según el Ministerio de Ciencia y Tecnología, en el municipio no existen Infocentros	

FUENTE: www.infocentro.gov.ve

CUADRO N° 7
Municipio Urumaco. Planteles de Preescolar, Básica, Diversificada y Profesional según combinación de niveles.
Año: 2001-2002

Combinación de Nivel	N°
Preescolar	10
Preescolar y Básica	2
Básica	22
Básica y Diversificada	1
Diversificada y Profesional	0
Preescolar, Básica y Diversificada y Profesional	0

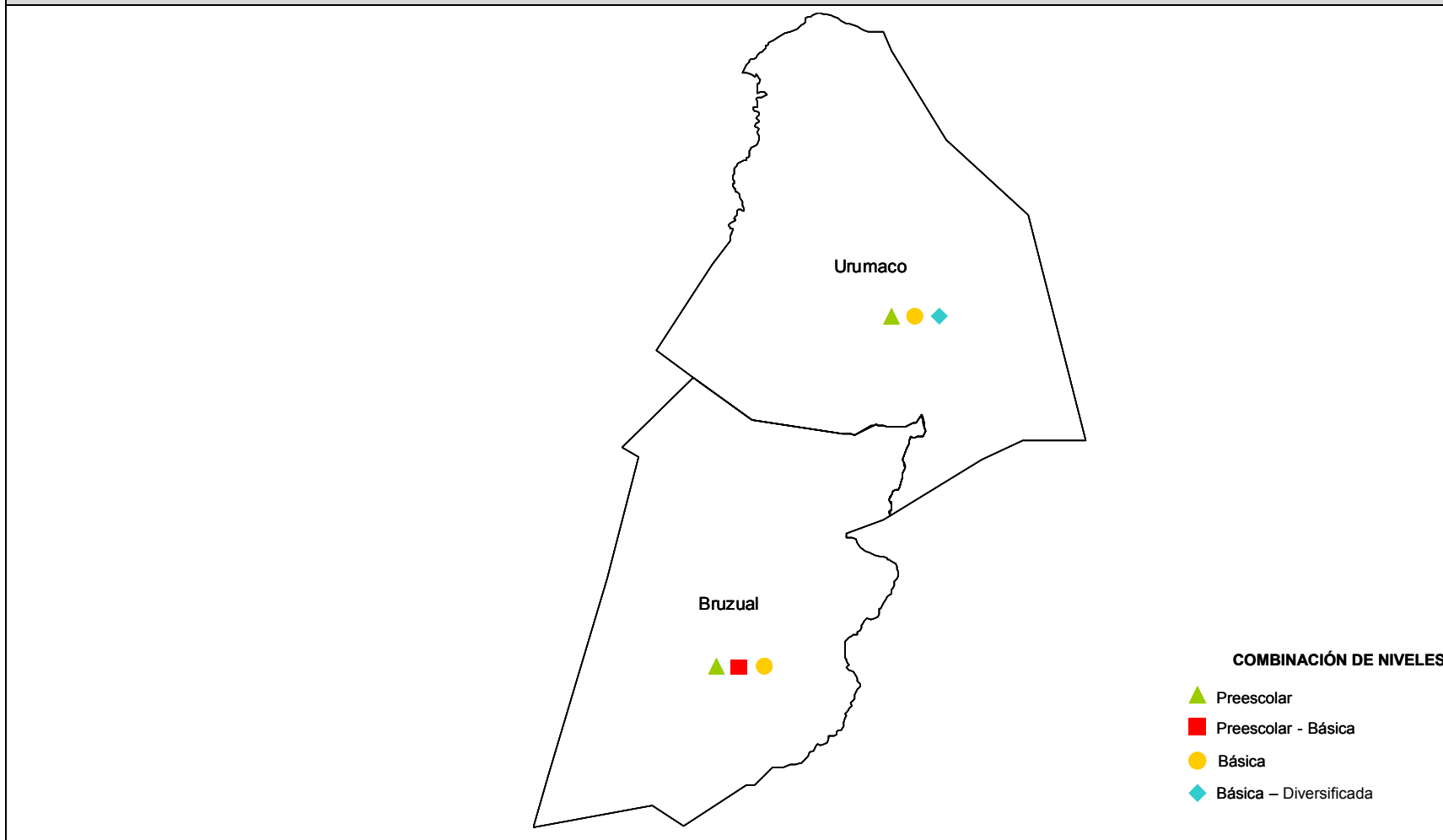
FUENTES: DIRECTORIO DE PLANTELES 2001-2002. Caracas, Ministerio de Educación, Cultura y Deportes, 2004
 FUDECO. Cálculos propios, Barquisimeto, 2004

CUADRO N° 8
Municipio Urumaco. Institutos de Educación Superior
Año: 2004

Instituto	Ubicación
Según el Consejo Nacional de Universidades en el municipio no existen institutos de educación superior	

FUENTE: Oportunidades de Estudios en Venezuela.
www.cnu.org.ve- 2004

MAPA N° 5
Municipio Urumaco. Infraestructura de Educación según Niveles y Parroquias
AÑO: 2001-2002



FUENTES: DIRECTORIO DE PLANTELES. Caracas, Ministerio de Educación, Cultura y Deportes, 2004
 FUDECO. Cálculos propios, Barquisimeto. 2004.

- SALUD**

CUADRO N° 9
Municipio Urumaco. Centros de Atención en Salud por Tipo
Año: 2001

Centro de Atención	Cantidad
TOTAL MUNICIPIO	8
Hospital	-
Tipo I	-
Tipo II	-
Tipo III	-
Tipo IV	-
Ambulatorio Urbano	-
Tipo I	-
Tipo II	-
Tipo III	-
Ambulatorio Rural	8
Tipo I	6
Tipo II	2

FUENTE: Instituto Nacional de Estadística. Síntesis Estadística del Estado Falcón 2001. Coro, 2002

- VIVIENDA Y SERVICIOS**

CUADRO N° 10
Municipio Urumaco. Viviendas familiares ocupadas según disponibilidad de servicios
Censo 2001

SERVICIOS	VIVIENDAS (%)	
	Urumaco	Falcón
Abastecimiento de Agua por acueducto	2,99	82,45
Conexión a Cloacas	0,50	46,73
Electricidad	91,15	95,59
Aseo Urbano	15,90	65,30
Teléfono	10,35	28,41

FUENTES: CENSO DE POBLACIÓN Y VIVIENDA 2001. Caracas, Instituto Nacional de Estadística, 2002

FUDECO. Cálculos propios. Barquisimeto, 2004

- **TRANSPORTE**

CUADRO N° 11
Municipio Urumaco. Características del sistema de transporte
Año 2001

Características	Existencia
TERMINAL	
Ad Hoc	-
En Vías	X
RUTAS	
Municipales	-
Extramunicipales	X

FUENTE: Alcaldía del Municipio Urumaco, 2001

- **RED VIAL**

CUADRO N° 12
Municipio Urumaco. Red vial existente según capa de rodamiento. Densidad vial
Año 2.003

Capa de Rodamiento	Extensión Km.	Densidad vial Km/km ²
Asfaltada	34,675	0,038
Engrazonada	0,000	0,000
Tierra	24,375	0,027

FUENTES: JERARQUIZACIÓN VIAL DE LA REGIÓN CENTRO OCCIDENTAL. FUDECO 2003
 FUDECO. Cálculos propios. Barquisimeto, 2.003

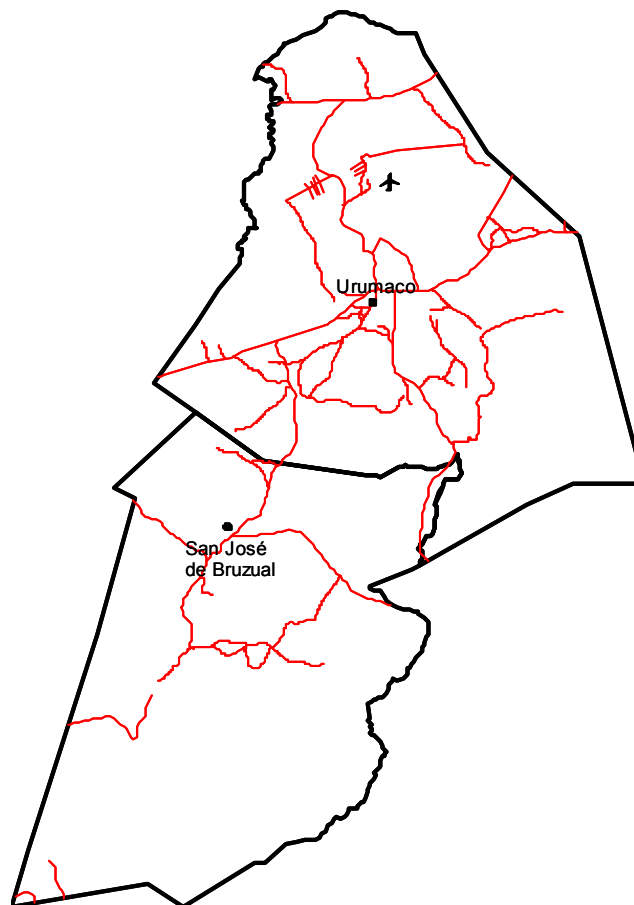
- **PUERTOS Y AEROPUERTOS**

CUADRO N° 13
Municipio Urumaco. Aeropuertos existentes según parroquia y categoría
Año 2.003




Nombre	Parroquia	Categoría
El Mamón	Urumaco	Aeródromo, pista

FUENTES: PUERTOS Y AEROPUERTOS DE LA REGIÓN CENTRO OCCIDENTAL, Instituto Nacional de Estadística 2001
www.iaaim.com.ve

MAPA N° 6
Municipio Urumaco. Parroquias Red Vial
AÑO: 2003



LEYENDA

-  Capital de parroquia
-  Aeródromo, pista
-  Vialidad principal

FUENTES: JERARQUIZACIÓN VIAL DE LA REGIÓN CENTRO OCCIDENTAL. FUDECO 2003
PUERTOS Y AEROPUERTOS DE LA REGIÓN CENTRO OCCIDENTAL, Instituto Nacional de Estadística 2001

- **DEPORTE, RECREACION Y CULTURA**

CUADRO N° 14
Municipio Urumaco. Instalaciones deportivas, recreacionales y culturales.
Año 2001

Instalaciones para el Deporte y Recreación	Cantidad
Plazas, Parques vecinales y comunales	2
Campos de juego, canchas deportivas y conjuntos deportivos de dimensiones reducidas	24
Complejos deportivos	-
Áreas de competencia deportiva	-
Parques urbanos	-
Complejos deportivos metropolitanos	-
Parque especializado	-
Jardín zoológico	-
Establecimientos Culturales	Cantidad
Complejos culturales	-
Bibliotecas públicas	-
Salas de lectura	1
Museos	3
Ateneos	-
Teatros/Salas de exposición	-
Conservatorios de música	-
Casas de la cultura	1
Otros	-

FUENTE: Alcaldía del Municipio Urumaco, 2001

- **MERCADOS Y CEMENTERIOS**

Información no disponible

3. ECONOMÍA

- **AGRICULTURA**

Información no disponible

- **INFRAESTRUCTURA DE APOYO A LA PRODUCCIÓN AGRÍCOLA**

Según el inventario actualizado de los Sistema de Riego sector oficial, Caracas, 2002 del Ministerio de Agricultura y Tierras, no existen sistemas de riego en el municipio Urumaco.

- **AGROINDUSTRIA**

Según el Directorio de Establecimientos Industriales 2002. Caracas, del Instituto Nacional de Estadística, en el municipio Urumaco no existen establecimientos agroindustriales.

- **INDUSTRIA**

Según el Directorio de Establecimientos Industriales 2002. Caracas, del Instituto Nacional de Estadística, en el municipio Urumaco no existen establecimientos industriales.

4. ACTIVIDADES PRODUCTIVAS Y POTENCIALIDADES

- La adopción de sistemas de producción sustentables en las ganaderías caprina y ovina incrementará la producción de leche y carne.
- La pesquería artesanal constituye una actividad importante en la zona de Cauca y Codore. La organización de los pescadores (Cooperativas, Asociaciones) la implantación de políticas de asistencia técnica y financiamiento, potenciarán efectivamente esta actividad y se generará mayor empleo y productos pesqueros para el mercado local y nacional.

- El proyecto de explotación de Carbón de la Poligonal de 135.000 ha. Constituye para el municipio una interesante oportunidad económica para esta parte del estado y específicamente de este municipio. Adecuando el sistema de concesiones, promoviendo las inversiones necesarias, habilitando un puerto para la salida del carbón, y haciendo eficiente la actividad con el fin de garantizar un costo de producción que permita competir internacionalmente, se reactivará económicamente esta zona con empleos directos, indirectos y generación de obras de infraestructura y sociales para la población, de acuerdo con el desarrollo de proyectos especiales.
- El fortalecimiento de la actividad artesanal, principalmente el tejido de hamacas, la elaboración de las conservas de leche de cabra y elaboración de quesos consolidará los empleos existentes y garantizará la permanencia de la gente en esta zona.