

Erfurter Statistik

Daten und Fakten
2011

Erfurt 

LANDESHAUPTSTADT
THÜRINGEN
Stadtverwaltung



Kleine Chronik der Stadt Erfurt

- 742 Erste schriftliche Erwähnung von „Erfesfurt“ in einem Brief des Bonifatius an Papst Zacharias
- 802 In Erfurt ist ein Königshof mit einem Pfalzgrafen belegt
- um 1066 Bau einer ersten Stadtmauer
- bis 1311 Meister Eckhart, der bedeutendste deutsche Mystiker, lebt mit zeitlichen Unterbrechungen mehr als drei Jahrzehnte im Erfurter Predigerkloster
- 1349 Pogrom gegen die jüdische Gemeinde
- 1392 Gründung der Universität Erfurt
- 1501-11 Martin Luther in Erfurt
- 1509/10 „Tolles Jahr“: Auflehnung der Bürgerschaft gegen den patrizischen Rat
- ab 1520 Reformation in Erfurt im Sinne Luthers
- 1631-35 und 1637-50 Erfurt ist schwedisch besetzt
- 1664 Unterwerfung Erfurts durch Kurmainz, Einsetzung eines kurmainzischen Statthalters
- 1665 Baubeginn der Zitadelle Petersberg
- 1754 Gründung der Kurmainzischen Akademie gemeinnütziger Wissenschaften
- 1802 Erfurt wird preußisch
- 1806-14 Erfurt ist französisch besetzt, es ist ab 1807 „domaine réservé à l'empereur“
- 1808 Erfurter Fürstenkongress
- 1813 Belagerung der Stadt durch preußische, österreichische und russische Truppen
- 1816 Aufhebung der Universität; Erfurt wird Hauptstadt des preußischen Regierungsbezirks Erfurt
- 1838 Erste Erfurter Gartenbauausstellung
- 1873 Aufhebung der Festungseigenschaft der Stadt
- 1890-98 Umbau des alten Wallgrabens zum Flutgraben
- 1944/45 Bei Bombenangriffen werden 1400 Menschen getötet und zahlreiche Kulturdenkmäler zerstört oder beschädigt
- 1945 Erfurt wird zunächst amerikanisch, dann sowjetisch besetzt
- 1948 Erfurt wird thüringische Landeshauptstadt
- 1952 Erfurt wird Bezirksstadt des gleichnamigen Bezirks
- 1961 Erste internationale Gartenbauausstellung (IGA)
- 1991 Erfurt wird Hauptstadt des Freistaats Thüringen
- 1994 Neugründung der Universität Erfurt

- 2003 Eröffnung des neuen Opernhauses - Theater Erfurt
- 2006 Verkehrsfreigabe des 4-spurigen Erfurter Ringes
- 2008 Eröffnung des neuen Hauptbahnhofes
- 2009 Eröffnung Alte Synagoge (Goldener Hochzeitsring)
- 2011 Eröffnung Erinnerungsort Topf & Söhne

Erfurt, mitten im grünen Herzen Deutschlands gelegen, ist nicht nur bekannt als traditionelle Dom-, Luther- und Blumenstadt, sondern auch als „Ort der Vielfalt“.

Erfurt wurde im Jahr 742 erstmals urkundlich erwähnt. Ihre erste Blütezeit erlebte die Stadt im Mittelalter. Beeindruckende Bauwerke sowie die in ihrer Grundstruktur fast vollständig erhaltene Altstadt legen Zeugnis von Erfurts einstiger Bedeutung ab. Viele der vom Zerfall bedrohten Bauwerke wurden liebevoll saniert und geben der Stadt heute ihre einzigartige Ausstrahlung. Eines der bekanntesten Wahrzeichen der Stadt ist, neben dem Kirchenensemble von Mariendom und St. Severi und der Citadelle Petersberg, die Krämerbrücke. Auf der längsten durchgehend mit Häusern bebauten und bewohnten Brücke Europas boten schon im Mittelalter Händler ihre Waren feil. Der Ratsmeister Christian Reichart begründete im 18. Jahrhundert durch die Einführung wissenschaftlicher Samenzucht und Anbaumethoden den Erwerbsgartenbau und verhalf der Stadt zu dem Ruhm der „deutschen Blumenstadt“. Nach wie vor ist einer der Anziehungspunkte Erfurts das Garten- und Ausstellungsgelände egapark.

Das Gesicht Erfurts hat sich im Laufe der Jahre immer wieder verändert. Den Wirtschaftsstandort kennzeichnet heute ein ausgewogener Mix von produzierendem Gewerbe, Dienstleistungen sowie Einzelhandel. Die Schwerpunktkompetenzen Mikrosystemtechnik und Photovoltaik, Maschinen- und Anlagenbau, Logistik, Gartenbau und Nahrungsgüterindustrie sowie (Kinder-) Medien und Kreativwirtschaft prägen das zukunftsorientierte Profil der Landeshauptstadt.

Vom Kinderkanal KI.KA und dem Kindermedienzentrum gehen für die Medienbranche innovative Impulse aus. Auf das Stadtgebiet verteilt findet man die beliebten Figuren des Kinderkanals, von denen besonders Bernd das Brot und das Sandmännchen beliebte Fotomotive sind. Erfurt ist mit der Universität und den beiden Fachhochschulen zudem ein Hochschulzentrum. Bereits Martin Luther - der wohl berühmteste Erfurter Student - absolvierte an der Universität sein Studium. Die Hochschulen und die industrienahe Wissenschafts- und Forschungseinrichtungen kooperieren eng mit den ansässigen Unternehmen. Eine kinder- und familienfreundliche Politik mit zahlreichen Kinderbetreuungsplätzen ermöglicht es jungen Eltern, Familie und Beruf unter einen Hut zu bringen.

Die vielfältige Kultur-, Handels-, Beherbergungs- und Gastronomiestruktur zieht insbesondere Besucher und Einwohner in die Innenstadt und wird durch die Parkanlagen sowie die wald- und seenreiche Umgebung ergänzt.

Höhepunkte 2011

02.04. - 03.04.	Erfurter Töpfermarkt und Autofrühling
17.04. - 08.05.	Thüringer Bachwochen in Erfurt 2011
01.05.	„50 Jahre egapark“ - Blumenkorso & Parkfest
08.05.	18. Erfurter Entenrennen
13.05.	Lange Nacht der Museen
25.05. - 28.05.	Deutsches Kinder-Medien-Festival „Goldener Spatz“
28.05.	Hochschulstraßenfest
17.06. - 19.06.	36. Krämerbrückenfest
21.06.	FETE DE LA MUSIQUE
07.07. - 10.07.	Internationales Folklorefest „Danetzare“
13.08.	45. egapark-Lichterfest
18.08. - 21.08.	19. Erfurter Weinfest
20.08. - 04.09.	Domstufenfestspiele „Die Zauberflöte“
03.09. - 11.09.	Denkmalwoche und Europäischer Tag des offenen Denkmals
01.10. - 16.10.	Erfurter Oktoberfest
01.10. - 04.12.	Jazzmeile Erfurt 2011
10.11.	Ökumenische Martinsfeier
23.11. - 22.12.	Erfurter Weihnachtsmarkt

weitere Veranstaltungen (Auswahl)

08.04. - 10.04.	egapark	Spezialmarkt „du und dein garten“
10.04. - 13.04.	Messe	Kinder-Kult
08.05. / 04.06.	Zoopark	Tropennächte
16.06. / 17.06.	Messe	Erfurter Wirtschaftskongress „erwicon“
17.07.	egapark	Kinderspielfest
30.07. / 06.08.	Zoopark	Klassiknächte
27.08. / 28.08.	egapark	Thüringer Gärtnerstage
09.09. - 11.09.	egapark	17. Thüringer Biermarkt
16.09. - 18.09.	Messe	Haus.Bau.Energie.
28.10. - 31.10.	Messe	Reisen & Caravan

Partnerverbindungen von Erfurt

Partnerstädte:

- Mainz
- Vilnius (Litauen)
- Győr (Ungarn)
- Tucuman (Argentinien)
- Haifa (Israel)
- Kati (Mali)
- Lille (Frankreich)
- Lowetsch (Bulgarien)
- Kalisz (Polen)
- Shawnee/Kansas (USA)
- Xuzhou (VR China)

Kooperationsvereinbarungen mit Essen und Augsburg

Sehenswertes

- Dom und Severikirche
- Zitadelle Petersberg
- Flächendenkmal Altstadt mit Anger
- Augustinerkloster
- Krämerbrücke
- Fischmarkt mit Rathaus
- Staatskanzlei (ehemalige Kurmainzische Statthaltereie)
- Alte und Kleine Synagoge
- egapark Erfurt, Cyriaksburg
- 21 katholische Pfarreien/Kirchen
- 46 evangelische Kirchen
- 10 Freikirchen
- Neue Synagoge
- Thüringer Zoopark Erfurt
- Erfurter Seen

Kultur

	<i>Besucher</i>
Theater Erfurt	166 668
- darunter Domstufenfestspiele	26 883
Thüringer Satiretheater und Kabarett „Die Arche“	25 972
Puppentheater „Theater Waidspeicher“	22 461
Kinder- und Jugendtheater „Die Schotte“	23 349
Angermuseum mit Nebeneinrichtungen (seit 6/2010)*	27 124
Museum für Thüringer Volkskunde	20 994
Stadtmuseum mit Nebeneinrichtungen	96 407
Naturkundemuseum	42 030
Schloss Molsdorf mit Nebeneinrichtungen	37 376
Kulturhof Krönbacken	14 706
Forum Konkrete Kunst Peterskirche	39 271
Kulturforum Haus Dacheröden (seit 9/2010)*	12 519
Begegnungsstätte Kleine Synagoge	24 975
Alte Synagoge	61 536
Kunsthalle Erfurt	30 329
egapark Erfurt	442 285
Messe Erfurt	563 854
Kultur- und Kongresszentrum Kaisersaal	115 000
Thür. Zoopark Erfurt (1 063 Tiere in 193 Tierarten)	283 758
Aquarium (2 217 Tiere in 278 Tierarten)	38 453
Stadt- und Regionalbibliothek	501 274

* Nach vorübergehender Schließung wieder geöffnet.

Tourismus

64 Hotels und Pensionen	mit 4 891 Betten und 726 662 Übernachtungen
darunter	
1 Jugendherberge	36 571 Übernachtungen
Stadtführungen der Erfurt Tourismus und Marketing GmbH	
	<i>Anzahl</i>
Angebot an Stadtführungen in Erfurt	41
Reiseleitungen in andere Thüringer Regionen	13
Stadtführer	80
geführte Gruppen	9 048
geführte Personen	244 909

Sportanlagen

	<i>Sitzplätze</i>	<i>Anzahl</i>
Steigerwaldstadion	ca. 20 000	
Leichtathletikhalle	ca. 2 200	
Eissportzentrum mit Gunda-Niemann-Stirnemann-Halle (400-Meter-Bahn, Standardeisfeld)	bis zu 4 000	
Eishockeyhalle (Standardeisfeld)	ca. 1 500	
Radrennbahn (für ca. 3 000 Zuschauer)		
Schulsporthallen		50
Sonstige Sporthallen		17
Mehrzweckhalle (Thüringenhalle)		1
Sportplätze (53 Großspiel-, 48 Kleinspielfelder)		101
Schwimmhallen		2
Freibäder		3
Strandbäder		2
Tennisanlagen* (26 Plätze, darunter 9 Hallenplätze)		6
Bowlinganlagen* (66 Bahnen)		5
Kegelanlagen* (35 Bahnen)		11
Schießsportanlagen*		6
Reitsportanlagen*		6
Golfplatz		1

Jugend, Gesundheit und Soziales

	<i>Anzahl</i>
Helios Klinikum Erfurt	mit 1 282 Betten
Katholisches Krankenhaus	mit 441 Betten
Niedergelassene Ärzte mit Kassenzulassung	463
Zahnärzte	216
Apotheken	55
Kindereinrichtungen*	100
Offene Kinder- und Jugendeinrichtungen*	30
Heime/betreutes Wohnen für junge Menschen*	13
Albert-Schweitzer-Kinderdorf	1
Senioren- und Pflegeheime*	20
Ambulante Pflegedienste*	24
Seniorenclubs und Seniorenbegegnungsstätten*	15

* städtische und freie Träger

Finanzen

Städtischer Haushalt in EUR	2011	2012
Verwaltungshaushalt	540,1 Mio	545,5 Mio
Vermögenshaushalt	83,0 Mio	99,0 Mio
Hebesätze für Gemeindesteuern (2011/2012)		
Grundsteuer A		300 v. H.
Grundsteuer B		420 v. H.
Gewerbesteuer		420 v. H.

Stadtrat

Sitzverteilung nach der Kommunalwahl am 7. Juni 2009 (Stand 31.12.2010)		
	ges./wbl.	
Sozialdemokratische Partei Deutschlands	17	4
Christlich Demokratische Union Deutschlands	11	2
DIE LINKE	10	5
BÜNDNIS 90/DIE GRÜNEN	4	1
Freie Wähler	4	2
Freie Demokratische Partei	3	1
Nationaldemokratische Partei Deutschlands	1	0

Verwaltung der Stadt Erfurt

Oberbürgermeister	Andreas Bausewein (SPD)
Bürgermeisterin	Tamara Thierbach (DIE LINKE)

Dezernat	Zuständigkeit
1 Oberbürgermeister/Innere Verwaltung und Wirtschaft	
1.1 Innere Verwaltung und Ratsangelegenheiten	i. A. Udo Götzte
1.2 Wirtschaft	i. A. Frank Schmitt
2 Finanzen und Liegenschaften	Beigeordnete Karola Pablich
3 Bürgerservice, Sicherheit und Sport	Beigeordneter Dietrich Hagemann
4 Stadtentwicklung und Umwelt	Beigeordneter Uwe Spangenberg
5 Soziales, Bildung und Kultur	Bürgermeisterin Tamara Thierbach
6 Bau und Verkehr	Beigeordneter Ingo Mlejnek

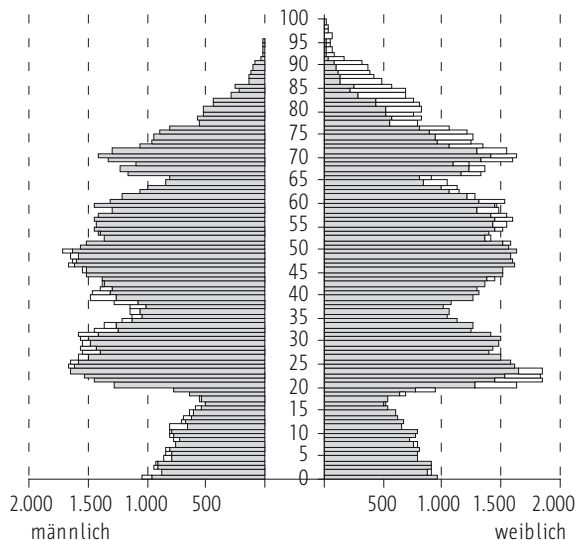
Herausgeber:
Landeshauptstadt Erfurt | Stadtverwaltung | Hauptamt | Statistik und Wahlen
Tel.: 0361 655-1491 | E-Mail: statistik@erfurt.de | Redaktionsschluss: März 2011

Weitere Informationen: www.erfurt.de

Bevölkerung

Einwohner (Stand 31.12.2010)	200 949
davon	männlich: 96 791
	weiblich: 104 158

Alterspyramide der Erfurter Bevölkerung 2010

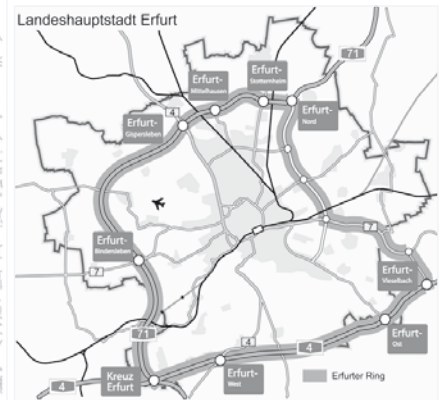
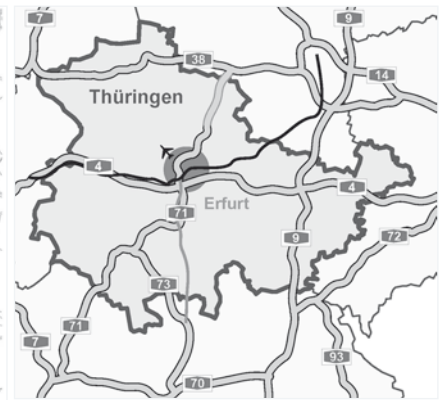
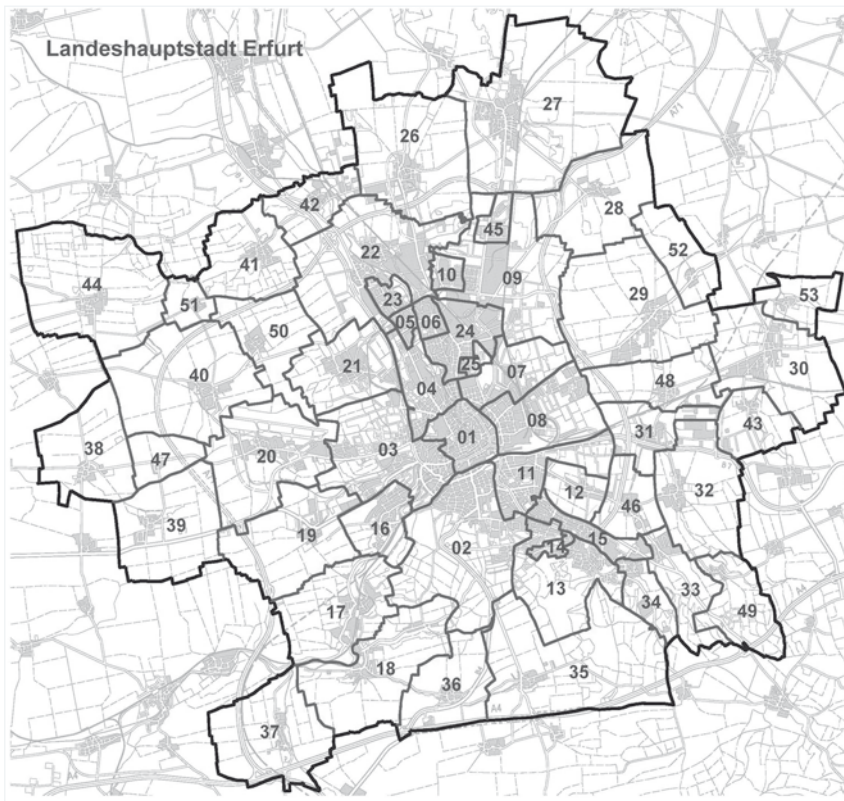


Altersstruktur

0 bis unter 6 Jahre	10 737
6 bis unter 15 Jahre	13 285
15 bis unter 18 Jahre	3 248
18 bis unter 25 Jahre	19 396
25 bis unter 45 Jahre	54 663
45 bis unter 60 Jahre	45 554
60 bis unter 65 Jahre	11 532
65 bis unter 80 Jahre	32 732
80 Jahre und älter	9 802

Stadtteile

<i>Stadtteil</i>	<i>Einwohner gesamt</i>	<i>Fläche in ha</i>	<i>Stadtteil</i>	<i>Einwohner gesamt</i>	<i>Fläche in ha</i>
1 Altstadt	17 505	244	45 Sulzer Siedlung*	1 053	96
2 Löbervorstadt	11 623	1 024	46 Urbich*	1 130	285
3 Brühlervorstadt	12 442	708	47 Gottstedt*	225	210
4 Andreasvorstadt	15 556	285	48 Azmannsdorf*	351	425
5 Berliner Platz*	5 835	48	49 Rohda (Haarberg)*	299	360
6 Rieth*	5 758	72	50 Salomonsborn*	1 117	468
7 Johannesvorstadt	6 040	330	51 Schaderode *	290	142
8 Krämpfervorstadt	15 032	496	52 Töttleben*	321	334
9 Hohenwinden	1 906	817	53 Wallichen*	164	237
10 Roter Berg*	5 661	77	* Ortsteil mit Ortsteilverfassung		
11 Daberstedt	13 428	350	Ausländer		6 338
12 Dittelstedt*	722	194	Bevölkerungsdichte		747 Ew/km ²
13 Melchendorf*	10 211	563	Durchschnittsalter		44,0 Jahre
14 Wiesenhügel*	5 203	45	Familienstand (Erwachsene)		<i>Prozent</i>
15 Herrenberg*	8 032	169		ledig	34,9
16 Hochheim*	2 649	284		verheiratet	45,8
17 Bischleben-Stedten*	1 676	661		geschieden/verwitwet	19,2
18 Möbisburg-Rhoda*	1 095	803	Wohnungsbestand		110 463
19 Schmira*	935	727	(Räume > 6 m ² , einschließlich Küchen, Stand: 31.12.2009)		
20 Bindersleben*	1 333	806	Lage und Fläche		
21 Marbach*	3 750	514	Höhe über NN		158 - 430 m
22 Gispersleben*	4 123	1 014	Geographische Koordinaten (Dom)		
23 Moskauer Platz*	7 652	88	östliche Länge		11° 01' 31"
24 Ilversgehofen	10 823	274	nördliche Breite		50° 58' 35"
25 Johannesplatz*	5 252	43	Größte Ausdehnung		
26 Mittelhausen*	1 084	1 047	Nord-Süd		21,0 km
27 Stotternheim*	3 402	1 575	Ost-West		22,4 km
28 Schwerborn*	592	691	Fläche gesamt		26 910 ha
29 Kerspleben*	1 710	1 043	davon Wohnbaufläche		1 303 ha
30 Vieselbach*	2 215	772	Gewerbefläche		1 361 ha
31 Linderbach*	781	312	Verkehrsfläche		1 800 ha
32 Büßleben*	1 311	685	Landwirtschaftsfläche		16 734 ha
33 Niedernissa*	1 560	379	Wald-/Grünfläche		4 336 ha
34 Windischholzhausen*	1 639	226	Freizeitanlagen		269 ha
35 Egstedt*	496	1 257	Gewässer		352 ha
36 Waltersleben*	435	484	Sonstige Flächen		755 ha
37 Molsdorf*	550	717			
38 Ermstedt*	456	587			
39 Frienstedt*	1 343	719			
40 Alach*	1 012	1 010			
41 Tiefthal*	1 101	523			
42 Kühnhausen*	1 152	314			
43 Hochstedt*	285	297			
44 Töttelstädt*	633	1 079			



Verkehrsanbindung

Straßennetz	749 km
Radwege	175,2 km
Straßenbahngleislänge	87,2 km
Fluggäste auf dem Flughafen	323 742
Kfz insgesamt	114 657
darunter PKW	90 024

Erfurt „...liegt am besten Ort. Da muss eine Stadt stehen!“

Martin Luther (1533)

Weitere Verkehrsanbindungen sind der ICE-Bahnhof, die Autobahnen A4 und A71, die Bundesstraßen B4 und B7 sowie die Ortsumfahrung mit 12 Anschlussstellen. Die Autobahnen und die Ortsumfahrung bilden den Erfurter Ring. Als Gewerbebestandort verfügt die Landeshauptstadt Erfurt über 14 erschlossene Gewerbegebiete.

Schul- und Bildungswesen

	<i>Anzahl</i>	<i>Schüler/Studenten</i>
Grundschulen ¹	34	6 311
Regelschulen	15	2 837
Gymnasien ²	8	4 807
Gesamtschulen ³	3	1 394
Förderschulen ⁴	9	948
Berufsbildende Schulen	19	11 163
Fachhochschulen (WS 2010/2011) ⁵	2	ca. 4 860
Universität (WS 2010/2011)	1	ca. 5 500
Volkshochschule	1	5 501
Musikschule	1	2 399

Erfurter Studierende nach Fächergruppen	<i>Prozent</i>
Sprach und Kulturwissenschaften	40,2
Rechts-, Wirtschafts- und Sozialwissenschaften	29,7
Mathematik, Naturwissenschaften	3,5
Ingenieurwissenschaften	17,7
Kunst, Kunstwissenschaften	2,2
Agrar-, Forst- und Ernährungswissenschaften	6,2
Sonstige	0,4

Wirtschaft

Bruttowertschöpfung in Mio. € (Stand: 2008)	5 686
Sozialversicherungspflichtig Beschäftigte*	98 286
darunter nach Wirtschaftsbereichen	
Land- und Forstwirtschaft, Fischerei	447
Produzierendes Gewerbe	16 750
Handel, Gastgewerbe und Verkehr	19 586
öffentliche Dienstleistung	24 940
private Dienstleistung	36 563
Einpendler	47 272
Auspendler	18 502

¹ darunter Regenbogen Freie Schule Erfurt e. V. und Montessori-Integrationsschule

² darunter Pierre-de-Coubertin-Gymnasium (Spezialschule für Sport mit Regelschulenteil), Evangelisches Ratsgymnasium und Edith-Stein-Schule (Katholisches Gymnasium mit Regelschule)

³ darunter Freie Waldorfschule Erfurt

⁴ darunter Christophorusschule und Christliches Jugenddorf Erfurt Rehabilitationszentrum

⁵ darunter Fachhochschule Erfurt und Adam-Ries Fachhochschule