

DIVISIÓN POLÍTICO ADMINISTRATIVA Y CENSAL

---

REGIÓN DE MAGALLANES  
Y DE LA ANTÁRTICA  
CHILENA

---

**2 0 0 7**



## SÍNTESIS GEOGRÁFICA DE LA REGIÓN DE MAGALLANES Y DE LA ANTÁRTICA CHILENA

### SITUACIÓN

Esta Región, la más austral y extensa del territorio nacional, incluye una parte de Chile Americano que se enmarca entre los 48° 37' y los 56° 30' de latitud Sur (islas Diego Ramírez) y el Territorio Chileno Antártico que comprende la parte del Continente Antártico situada entre los 53° y 90° de longitud oeste hasta el Polo Sur (bicontinental).

La capital regional es la ciudad de Punta Arenas, puerto austral, ubicado en la ribera Norte del Estrecho de Magallanes, situado a 53° 10' de latitud Sur y 70° 54' de longitud Oeste.

### LÍMITES GENERALES

**Norte**, la Región Aysen del General Carlos Ibáñez del Campo, destacando los siguientes accidentes de tipo geográfico-físicos: canales del Castillo, Fallos, Adalberto y Messier, desde el mar chileno hasta el fiordo Témpano; el fiordo Témpano, desde el canal Messier hasta su extremo oriental; y una línea recta, desde el extremo oriental del fiordo Témpano hasta la cumbre del monte Chaitel o Fitz Roy, en el límite chileno-argentino; **Este**, la República de Argentina, el Océano Pacífico y el meridiano de 53° longitud Oeste de Greenwich; **Sur**, el Polo Sur; **Oeste**, el Océano Pacífico y el meridiano de 90° longitud Oeste de Greenwich.

### SUPERFICIE

De acuerdo a la diferencia entre el total país y suma de las restantes regiones, la superficie de esta región es de 132.291,1 km<sup>2</sup>, lo que representa el 17,5% del total del territorio nacional.

Nota: Esta superficie no contempla las aguas marítimas interiores hasta línea de costa, ni el territorio marítimo costero contemplado a partir de las Líneas de Base Recta. Decreto N° 416 del 14 de Julio de 1977 (Ministerio de Relaciones Exteriores). Excluye superficie de territorio Chileno Antártico (1.250.000 km<sup>2</sup>).

### RELIEVE

De acuerdo a mediciones sometidas a una tectónica de hundimiento a escala geológica, origina una variada morfología litoral salpicada de golfos, canales, estuarios y fiordos. Las únicas formas positivas que han escapado a esta tectónica de hundimiento son islas y archipiélagos.

Desde el punto de vista orográfico se identifica con los Andes Patagónicos, diferenciándose tres áreas: Andes Propiamente Tales, Área Archipelágica y las Pampas Magallánicas. Cabe destacar, además, cierta particularidad de los relieves antárticos.

► Andes: Se presentan desplazados hacia el occidente, extendiéndose de norte a sur hasta la cercanía de la península Muñoz Gamero; a partir del Estrecho de Magallanes, tienden a organizarse en sentido transversal.

En los puntos culminantes del relieve andino alcanzan notable desarrollo los glaciares, destacando por su extensión el hielo patagónico sur y los campos englaciados del

suroeste de Tierra de Fuego. Entre las cumbres más importantes del sector y que sobrepasan los 3.000 m, están el monte Fitz Roy (3.406 m) y el cerro Murallón (3.600 m).

En el extremo sur de la Zona de Campo de Hielo se eleva la Cordillera de Paine, famosa por sus torres y en la que destacan los cerros Blanco y Stokes. En Tierra del Fuego, los Andes Patagónicos se identifican principalmente con la Cordillera de Darwin, que posee cumbres sobre los 2.000 m.

► **Área Archipiélágica:** Se presenta despedazada y bastante rebajada en altura, con abundancia de canales, senos, islas y penínsulas. Las rocas fundamentales han sido trabajadas intensamente por los hielos y por las adversas y rigurosas condiciones climáticas.

Numerosos canales permiten la navegación interna, entre los que se pueden mencionar: Messier, Fallos, Trinidad, Inocentes, Sarmiento, Smith, ubicados al norte del Estrecho de Magallanes; al sur de éste destacan el Cockburn y Beagle. Entre los fiordos y senos están el Eyre, Europa, Peel, Última Esperanza, Skyring, Otway y Almirantazgo.

Otros accidentes del sector son los golfos Trinidad, Ladrillero, Sarmiento y el archipiélago Reina Adelaida, y las islas Wellington, Madre de Dios y Tierra del Fuego.

► **Pampas Magallánicas:** Ocupan extensas áreas de relieves ondulados que se extienden al norte y sur del Estrecho de Magallanes. Predominan en ellas sedimentos marinos muy antiguos, sobre los cuales se efectuó el trabajo posterior de los hielos, rebajando alturas, encerrando lagos y emparejando las costas. En este sector destacan algunas cuencas lacustres como lo son los lagos Balmaceda, Aníbal Pinto y Blanco y algunas lagunas tales como El Toro, Blanca, Cabeza de Mar, Cisnes de Mar y Deseada.

Al sur del Paso Drake se extiende el Territorio Chileno Antártico, cuya orografía ofrece una notable semejanza con los Andes Patagónicos. Esto se debe a que bajo la cubierta de los hielos subyace en forma continuada la morfología del extremo sur del continente americano.

En esta parte de la Antártica puede observarse la misma disimetría que presenta el continente americano; el sector occidental antártico presenta costas altas, desmembradas con abundancia de islas montañosas; el oriental, en cambio, es más regular y dominan las formas deprimidas.

En la Antártica se encuentran los archipiélagos Sub-Antártico, Antártico y la Tierra de O'Higgins. En esta última vuelve a emerger la Cordillera Andina, presentándose montañosa y casi enteramente cubierta de hielo, con excepción de los picachos y pendientes abruptas.

## ■ CLIMA

En esta región es posible encontrar cinco tipos de climas principales: Templado Frío con Gran Humedad, Estepa Fría, Hielo Perpetuo, Tundra y Polar Verdadero.

► **Clima Templado Frío con Gran Humedad:** Se extiende por la costa occidental, se caracteriza por presentar bajos promedios térmicos diarios y anuales, fuertes vientos del Oeste, gran cantidad de días nublados y abundantes precipitaciones: Bahía Félix 4.794 mm.

► **Clima de Estepa Fría (BSk)\*:** Al avanzar hacia el Atlántico la aridez se hace más marcada, este clima se desarrolla sobre las planicies patagónicas, observándose aquí una apreciable disminución de las precipitaciones, las que se reparten homogéneamente a lo largo del año. Los promedios térmicos son bajos, especialmente en los meses de invierno.

► **Clima de Hielo Perpetuo:** Domina en las áreas cubiertas por el Campo de Hielo Sur y los campos englaciados de la Cordillera de Darwin; presenta un predominio de sólidos (nieve) y una gran amplitud térmica entre el día y la noche.

► **Clima de Tundra:** Se presenta en la fachada occidental, aproximadamente desde la isla Duque de York hacia el sur; las precipitaciones son abundantes, repartidas durante todo el año; las temperaturas no sobrepasan los 10°C en ningún mes del año. Un

\* Clasificación climática de Köppen

ejemplo son las islas Evangelistas con 6,4°C de promedio anual y una precipitación anual de 2.569 mm.

► **Clima Polar Verdadero:** Se caracteriza por sus bajas temperaturas y abundancia de precipitaciones sólidas, siendo más abundantes en la costa occidental que en la oriental. Este clima es propio del continente Antártico. El promedio térmico anual en las islas Shetland del Sur es de 2°C bajo cero y en Bahía Margarita 6°C bajo cero, en pleno continente Antártico.

## ■ **HIDROGRAFÍA**

Debido a la configuración del relieve y a las características climáticas, especialmente la disminución de las precipitaciones en el sector oriental andino, esta región no presenta condiciones favorables para la formación de hoyas hidrográficas de gran magnitud, siendo los ríos en general de escaso desarrollo.

En el sector subandino oriental de Última Esperanza, se encuentra el río Serrano, que junto con los ríos Grey, Paine y de Las Chinas, que cruzan varios lagos como el Nordenskjold, de Grey, Pehoe y del Toro, constituyen el sistema de drenaje del área ubicada al norte de la cordillera Manuel Señoret. La hoya total del Serrano comprende aproximadamente 8.110 km<sup>2</sup> y el caudal se estima en 150 m<sup>3</sup>/seg.

Otros ríos que se pueden mencionar son: Penitente, en la provincia de Magallanes y Grande, en la provincia Tierra del Fuego, que drenan hacia el territorio argentino, constituyéndose en afluentes de otros ríos mayores; río Pérez, que nace en la cordillera Vidal, tiene aproximadamente 40 km de longitud y desemboca en el seno Skyring; río San Juan, ubicado en la península de Brunswick y que recibe las aguas del lago Parrillar; tiene un recorrido de 55 km con un caudal estimado de 30 m<sup>3</sup>/seg y desemboca al sur del Fuerte Bulnes.

En la región existen numerosos lagos, entre los cuales cabe citar por su magnitud, además de los ya referidos, el Balmaceda, Aníbal Pinto, Laguna Blanca, Lago Blanco y Fagnano, este último compartido por Chile y Argentina.

El territorio Chileno Antártico, cubierto en su mayor parte por una gran masa de hielo, no permite la formación de cursos de agua superficial.

## ■ **VEGETACIÓN**

En el extremo austral del país las temperaturas disminuyen a tal punto, por lo avanzado de la latitud, que el límite de altura de las formaciones arbóreas llega sólo a 200 m sobre el nivel del mar en Tierra del Fuego. Bajo esa altura, el desarrollo vegetal tampoco tiene condiciones suficientes, por el frío y especialmente por la intensidad de los vientos del oeste.

La posición con respecto al viento pasa a ser un factor ecológico fundamental en Magallanes, de tal modo que la selva magallánica sólo se ubica a sotavento, a cubierto del viento, sea en tierra firme o parte archipelágica.

El bosque magallánico se caracteriza en su aspecto general por árboles de menor tamaño y un piso inferior pobre, compuesto de helechos, líquenes y musgos.

Esta asociación subsiste incluso hasta el canal Beagle, pero presenta dos modalidades muy diferentes entre sí, bosque magallánico siempre verde y bosque magallánico caducifolio.

► **Bosque Magallánico Siempre Verde:** Crece en los lugares protegidos al centro y occidente en la Cordillera de los Andes, donde hay altas precipitaciones y bajas temperaturas. Esta compuesto por escasas especies de hojas perennes en la que predomina el roble de Magallanes solo o en asociación con otras especies, tales como canelo, leña dura, ciprés de la cordillera, ciprés de las Guaitecas y ciruelillo.

El aspecto del bosque, influido por las bajas temperaturas, es muy abierto por la carencia de lianas y quilas, escasos helechos y la presencia casi exclusiva de musgos y líquenes.

► **Bosque Magallánico Caducifolio:** Se sitúa al este del bosque magallánico siempre verde, donde las precipitaciones son notoriamente inferiores. El bosque carece de agua suficiente para mantener sus hojas todo el año, pero puede volver a crearlas cada primavera, debido a que los veranos son favorecidos por la mayor insolación. Los estratos inferiores están más desarrollados que en el bosque siempre verde y presenta las especies de roble de Magallanes, lenga, ñirre, canelo y ciprés de las Guaitecas.

► **Estepa Patagónica:** A medida que se avanza hacia el Atlántico, el clima árido y las escasas precipitaciones que se dan en esta área, hacen difícil la mantención de una cubierta boscosa. Por lo tanto, el bosque da paso a unas formaciones herbáceas xeromórfica llamada estepa patagónica, constituida de pastos en champas, especialmente gramíneas y compuestas. Entre los pastos resistentes y de largo tallo están el coirón, michai o calafate, romerillo o mata verde y breccillo o murtila de Magallanes. El calafate o michai, tiene en Magallanes el carácter de árbol regional.

► **Tundra Magallánica:** Las duras condiciones ecológicas, las bajas temperaturas, la gran pobreza del suelo, el mal drenaje, la fuerza y la persistencia del viento y los pantanos, condicionan la Tundra Magallánica.

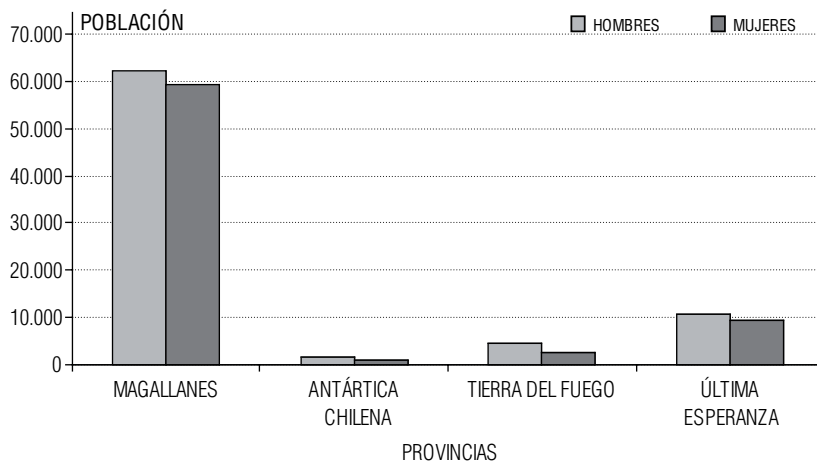
Las principales especies que se presentan en esta formación, tienen un crecimiento en cojín; entre las más importantes están *Marsippospermum grandifolium*; *Donatia fascicularis*, *Azorella caespitosa* y otras numerosas especies entre las cuales se encuentran representantes de las familias *Juncaceae* y *Syperaceae* antártica, *Nothofagus betuloides*, *Baccharis magallánica*, *Myrteola nummularia* y *Saxifraga magallánica*.

## ■ POBLACIÓN

Según el Censo 2002, es una de las regiones menos pobladas del país, tiene una población de 150.826 habitantes, representando 1% de la población nacional. La densidad es de 1,14 habitantes/km<sup>2</sup> (sin incluir el Territorio Chileno Antártico).

La población se localiza de preferencia en el sector oriental, en centros urbanos íntimamente ligados al mar. La escasa población rural se encuentra distribuida en extensas áreas dedicadas preferentemente a la actividad pecuaria.

En materia de género, en la Región de Magallanes y de la Antártica Chilena los hombres tienen una mayor representatividad ya que estos son el 52,3% de la población. A nivel provincial (Gráfico N°17), la tendencia se presenta con mayor acento en Tierra del Fuego con 64% de hombres, seguido de la Provincia Antártica Chilena 63,5%, Última Esperanza 53,4% y Magallanes 51,2%.

**GRÁFICO N° 17: Población total por sexo según provincias.  
Región de Magallanes y la Antártica. Censo 2002**


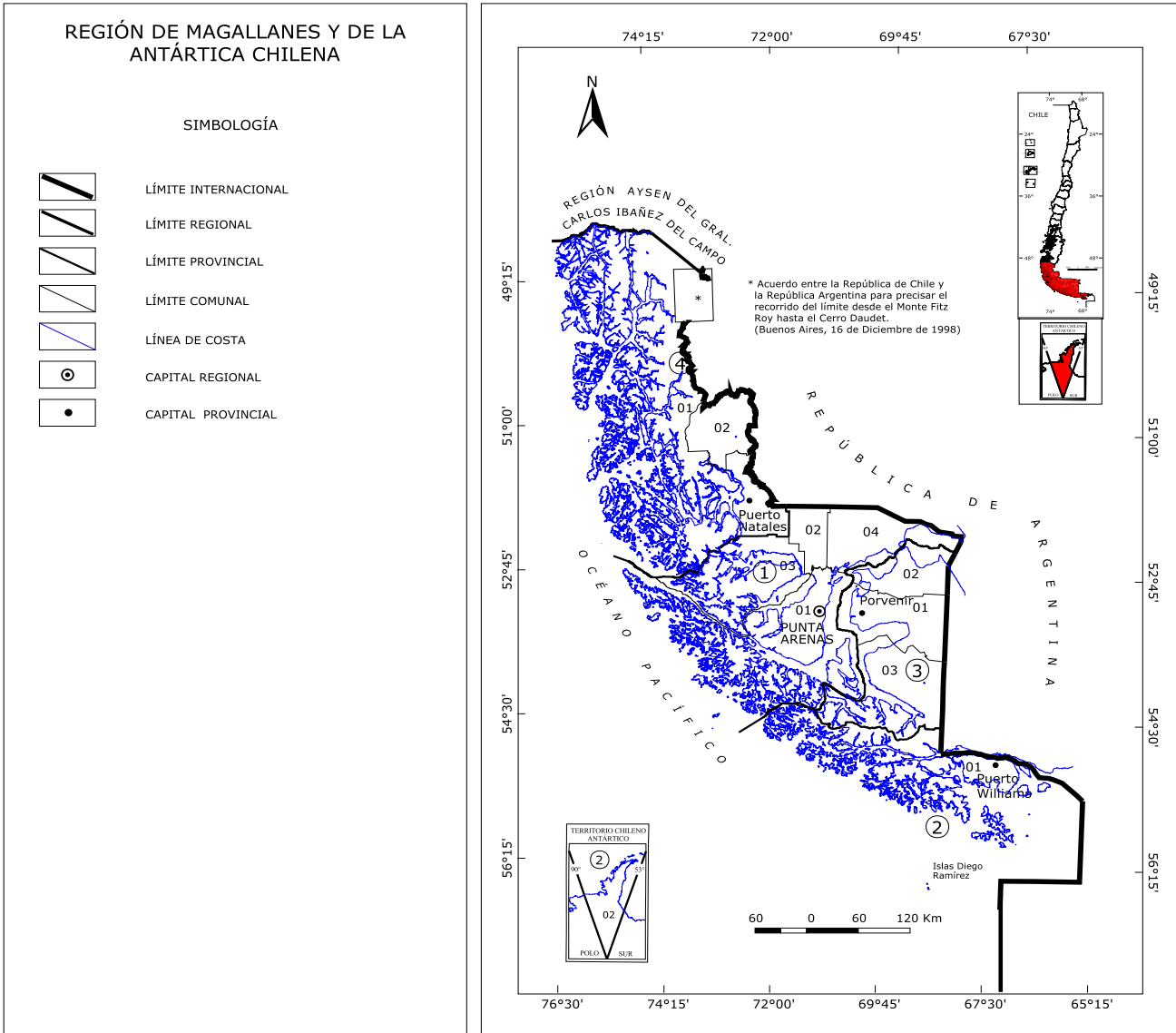
FUENTE: Censo 2002, INE

Referente a la variación intercensal, según el cuadro N°28, la región presenta un crecimiento de 5,3% en su población. A nivel provincial la situación varía, es así como la Provincia de Antártica Chilena presentó un incremento del 23%, Última Esperanza 12% y Magallanes 4,4%. Distinta realidad se presenta en la Provincia Tierra del Fuego la cual obtuvo un decrecimiento del 1,2% en su población respecto del año 1992.

**CUADRO N° 28: POBLACIÓN Y VIVIENDA SEGÚN PROVINCIAS Y COMUNAS CENSOS 1992 Y 2002**

CUT	REGIÓN, PROVINCIAS Y COMUNAS	Población		Viviendas	
		1992	2002	1992	2002
<b>12</b>	<b>REGIÓN DE MAGALLANES Y DE LA ANTÁRTICA CHILENA</b>	<b>143.198</b>	<b>150.826</b>	<b>41.516</b>	<b>48.335</b>
<b>1</b>	<b>PROVINCIA MAGALLANES</b>	<b>116.511</b>	<b>121.675</b>	<b>32.742</b>	<b>38.268</b>
12101	Comuna Punta Arenas	113.666	119.496	31.709	37.213
12102	Comuna Laguna Blanca	867	663	280	266
12103	Comuna Río Verde	335	358	229	197
12104	Comuna San Gregorio	1.643	1.158	524	592
<b>2</b>	<b>PROVINCIA ANTÁRTICA CHILENA</b>	<b>1.945</b>	<b>2.392</b>	<b>499</b>	<b>649</b>
12201	Comuna Cabo de Hornos	1.814	2.262	478	625
12202	Comuna Antártica	131	130	21	24
<b>3</b>	<b>PROVINCIA TIERRA DEL FUEGO</b>	<b>6.985</b>	<b>6.904</b>	<b>2.676</b>	<b>2.530</b>
12301	Comuna Porvenir	5.104	5.465	1.924	1.900
12302	Comuna Primavera	1.629	1.016	595	458
12303	Comuna Timaukel	252	423	157	172
<b>4</b>	<b>PROVINCIA ÚLTIMA ESPERANZA</b>	<b>17.757</b>	<b>19.855</b>	<b>5.599</b>	<b>6.888</b>
12401	Comuna Natales	17.275	19.116	5.374	6.628
12402	Comuna Torres del Paine	482	739	225	260

FUENTE: Censo 1992 y 2002, INE



<b>12. REGIÓN DE MAGALLANES Y DE LA ANTÁRTICA CHILENA</b> Capital : PUNTA ARENAS			
1. Provincia Magallanes Capital: Punta Arenas	2. Provincia Antártica Chilena Capital: Puerto Williams	3. Provincia Tierra del Fuego Capital: Porvenir	4. Provincia: Última Esperanza Capital: Puerto Natales
01. Punta Arenas 02. Laguna Blanca 03. Río Verde 04. San Gregorio	01. Cabo de Hornos 02. Antártica	01. Porvenir 02. Primavera 03. Timaukel	01. Natales 02. Torres del Paine

FUENTE: INE, 2007



**POBLACIÓN Y VIVIENDA, POR ÁREA URBANA Y RURAL. CENSO 2002**

REGIÓN, PROVINCIAS, COMUNAS Y DISTRITOS CENSALES	Superficie (Km <sup>2</sup> )	Población Censo 2002			Viviendas Censo 2002		
		Total	Urbana	Rural	Total	Urbana	Rural
<b>12 REGIÓN DE MAGALLANES Y ANTÁRTICA</b>	<b>1.382.291,1</b>	<b>150.826</b>	<b>139.669</b>	<b>11.157</b>	<b>48.335</b>	<b>43.090</b>	<b>5.245</b>
<b>1 PROVINCIA MAGALLANES</b>	<b>38.400,8</b>	<b>121.675</b>	<b>116.005</b>	<b>5.670</b>	<b>38.268</b>	<b>35.389</b>	<b>2.879</b>
<b>12101 Comuna Punta Arenas</b>	<b>17.846,3</b>	<b>119.496</b>	<b>116.005</b>	<b>3.491</b>	<b>37.213</b>	<b>35.389</b>	<b>1.824</b>
<b>Distrito Censal</b>							
01 Punta Arenosa		10.675	10.675	0	3.153	3.153	0
02 Barrio Yugoslavo		7.329	7.329	0	2.271	2.271	0
03 Gobernador Viel		14.407	14.407	0	4.700	4.700	0
04 Barrio Prat		21.821	21.821	0	6.706	6.706	0
05 Centro		3.797	3.797	0	1.182	1.182	0
06 Pudeto		7.621	7.621	0	2.065	2.065	0
07 Barrio Sur		15.389	15.389	0	4.609	4.609	0
08 Dieciocho de Septiembre		20.881	20.881	0	6.181	6.181	0
09 Kon-Aiken		3.216	1.301	1.915	903	358	545
10 Las Minas		10.752	9.749	1.003	4.049	3.106	943
11 Río Grande		33	0	33	19	0	19
12 Agua Fresca		219	0	219	190	0	190
13 Silva Palma		15	0	15	23	0	23
14 Isla Dawson		301	0	301	102	0	102
15 Isla Clarence		5	0	5	2	0	2
99 Rezagados		3.035	3.035	0	1.058	1.058	0
<b>12102 Comuna Laguna Blanca</b>	<b>3.695,6</b>	<b>663</b>	<b>0</b>	<b>663</b>	<b>266</b>	<b>0</b>	<b>266</b>
<b>Distrito Censal</b>							
01 Laguna Blanca		663	0	663	266	0	266
<b>12103 Comuna Río Verde</b>	<b>9.975,2</b>	<b>358</b>	<b>0</b>	<b>358</b>	<b>197</b>	<b>0</b>	<b>197</b>
<b>Distrito Censal</b>							
01 Cruz del Sur		202	0	202	99	0	99
02 Isla Riesco		156	0	156	98	0	98
03 Gran Campo Nevado							
<b>12104 Comuna San Gregorio</b>	<b>6.883,7</b>	<b>1.158</b>	<b>0</b>	<b>1.158</b>	<b>592</b>	<b>0</b>	<b>592</b>
<b>Distrito Censal</b>							
01 San Gregorio		1.014	0	1.014	419	0	419
02 Fenton		144	0	144	173	0	173
<b>2 PROVINCIA ANTÁRTICA CHILENA</b>	<b>1.265.853,7</b>	<b>2.392</b>	<b>1.952</b>	<b>440</b>	<b>649</b>	<b>561</b>	<b>88</b>
<b>12201 Comuna Cabo de Hornos</b>	<b>15.853,7</b>	<b>2.262</b>	<b>1.952</b>	<b>310</b>	<b>625</b>	<b>561</b>	<b>64</b>
<b>Distrito Censal</b>							
01 Isla Navarino		2.242	1.952	290	619	561	58
02 Hoste		11	0	11	3	0	3
03 Darwin		9	0	9	3	0	3
<b>12202 Comuna Antártica</b>	<b>1.250.000,0</b>	<b>130</b>	<b>0</b>	<b>130</b>	<b>24</b>	<b>0</b>	<b>24</b>
<b>Distrito Censal</b>							
01 Piloto Pardo		114	0	114	21	0	21
02 Tierra de O'Higgins		16	0	16	3	0	3
<b>3 PROVINCIA TIERRA DEL FUEGO</b>	<b>22.592,7</b>	<b>6.904</b>	<b>4.734</b>	<b>2.170</b>	<b>2.530</b>	<b>1.377</b>	<b>1.153</b>
<b>12301 Comuna Porvenir</b>	<b>6.982,6</b>	<b>5.465</b>	<b>4.734</b>	<b>731</b>	<b>1.900</b>	<b>1.377</b>	<b>523</b>
<b>Distrito Censal</b>							
01 Porvenir		5.078	4.734	344	1.540	1.377	163
02 Caleta Josefina		93	0	93	110	0	110
03 San Sebastián		294	0	294	250	0	250

CONTINÚA ►

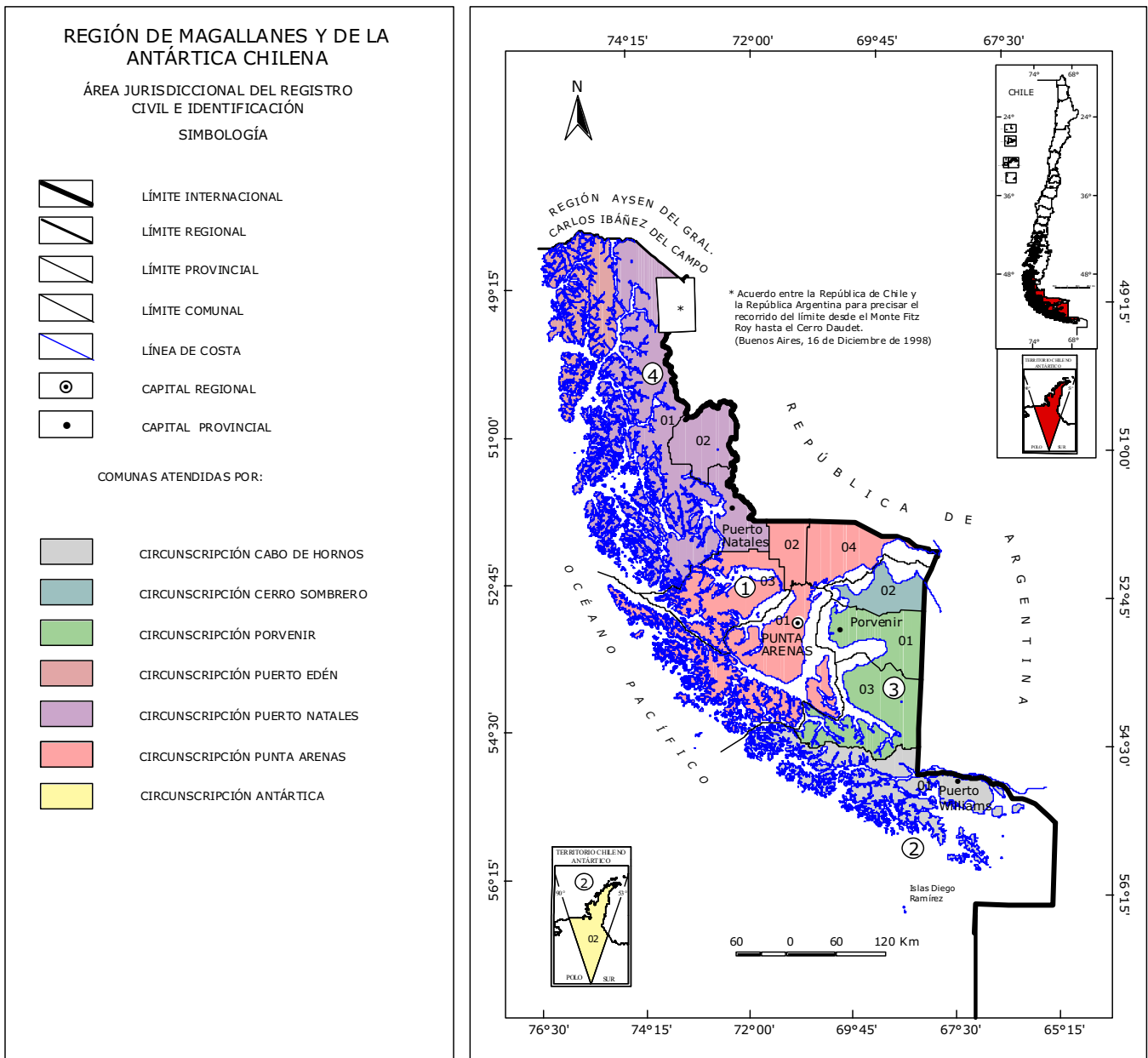
**POBLACIÓN Y VIVIENDA, POR ÁREA URBANA Y RURAL. CENSO 2002**

REGIÓN, PROVINCIAS, COMUNAS Y DISTRITOS CENSALES	Superficie (Km <sup>2</sup> )	Población Censo 2002			Viviendas Censo 2002		
		Total	Urbana	Rural	Total	Urbana	Rural
<b>12302 Comuna Primavera</b>	<b>4.614,2</b>	<b>1.016</b>	<b>0</b>	<b>1.016</b>	<b>458</b>	<b>0</b>	<b>458</b>
<b>Distrito Censal</b>							
01 Cerro Sombrero		948	0	948	391	0	391
02 Bahía Felipe		68	0	68	67	0	67
<b>12303 Comuna Timaukel</b>	<b>10.995,9</b>	<b>423</b>	<b>0</b>	<b>423</b>	<b>172</b>	<b>0</b>	<b>172</b>
<b>Distrito Censal</b>							
01 Timaukel		420	0	420	170	0	170
02 Almirantazgo		3	0	3	2	0	2
<b>4 PROVINCIA ÚLTIMA ESPERANZA</b>	<b>55.443,9</b>	<b>19.855</b>	<b>16.978</b>	<b>2.877</b>	<b>6.888</b>	<b>5.763</b>	<b>1.125</b>
<b>12401 Comuna Natales</b>	<b>48.974,2</b>	<b>19.116</b>	<b>16.978</b>	<b>2.138</b>	<b>6.628</b>	<b>5.763</b>	<b>865</b>
<b>Distrito Censal</b>							
01 Natales		16.902	15.900	1.002	5.674	5.419	255
02 Lago Anibal Pinto		150	0	150	101	0	101
03 Muñoz Gamero		118	0	118	25	0	25
04 Puerto Edén		254	0	254	101	0	101
05 Cueva del Milodón		1.692	1.078	614	727	344	383
<b>12402 Comuna Torres del Paine</b>	<b>6.469,7</b>	<b>739</b>	<b>0</b>	<b>739</b>	<b>260</b>	<b>0</b>	<b>260</b>
<b>Distrito Censal</b>							
01 Cerro Castillo		449	0	449	190	0	190
02 Torres del Paine		290	0	290	70	0	70

**CUADRO N° 29: CIUDADES Y PUEBLOS. CENSO 2002**

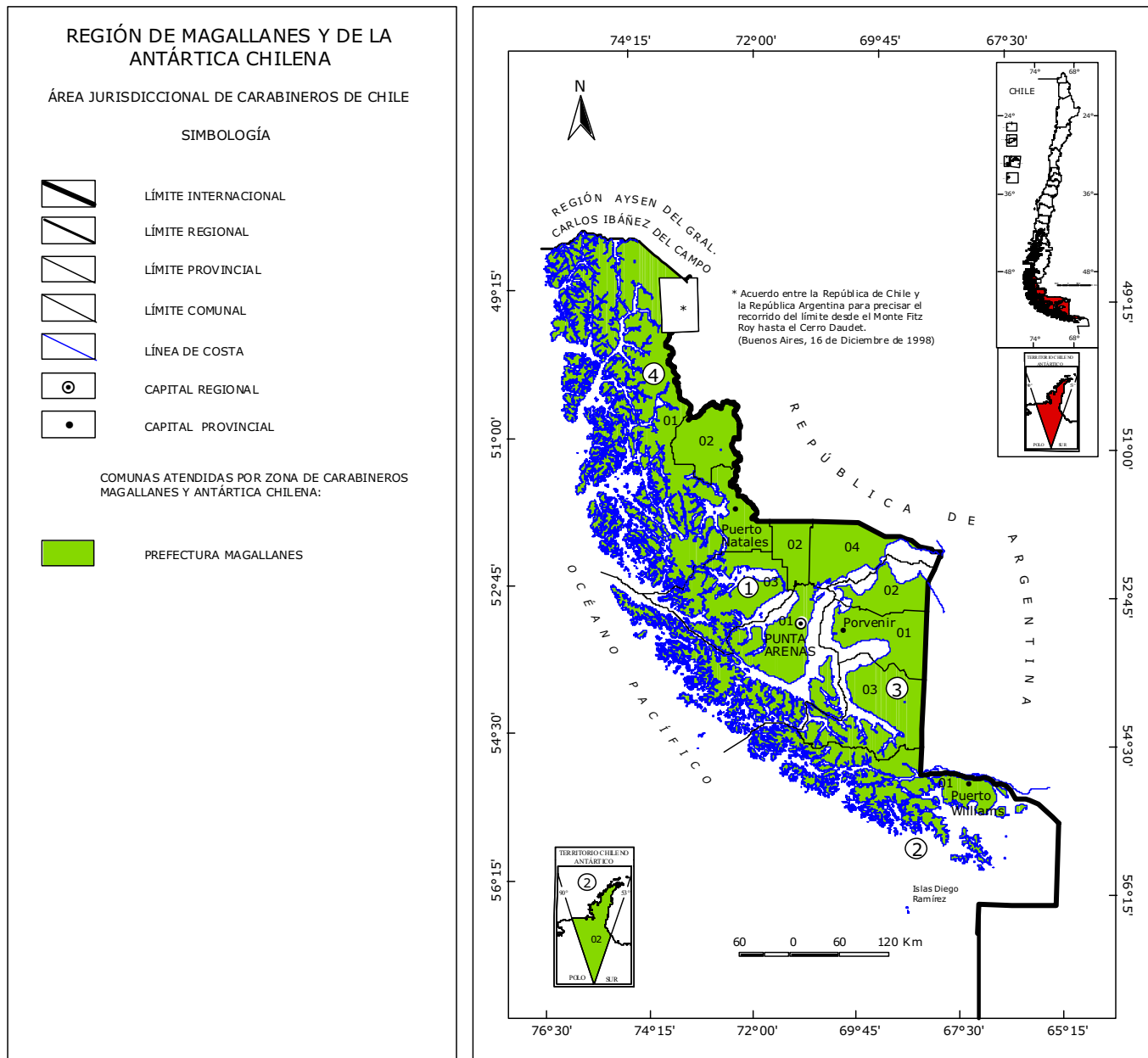
COMUNA	CUT	Entidad Urbana	Categoría	Superficie Urbana Censal (Km <sup>2</sup> )	Población	Viviendas
Punta Arenas	12101	Punta Arenas	Cd	39,03	116.005	35.389
Cabo de Hornos	12201	Puerto Williams	Pb	1,19	1.952	561
Porvenir	12301	Porvenir	Pb	2,63	4.734	1.377
Natales	12401	Puerto Natales	Cd	5,57	16.978	5.763

FUENTE: Censo 2002, INE



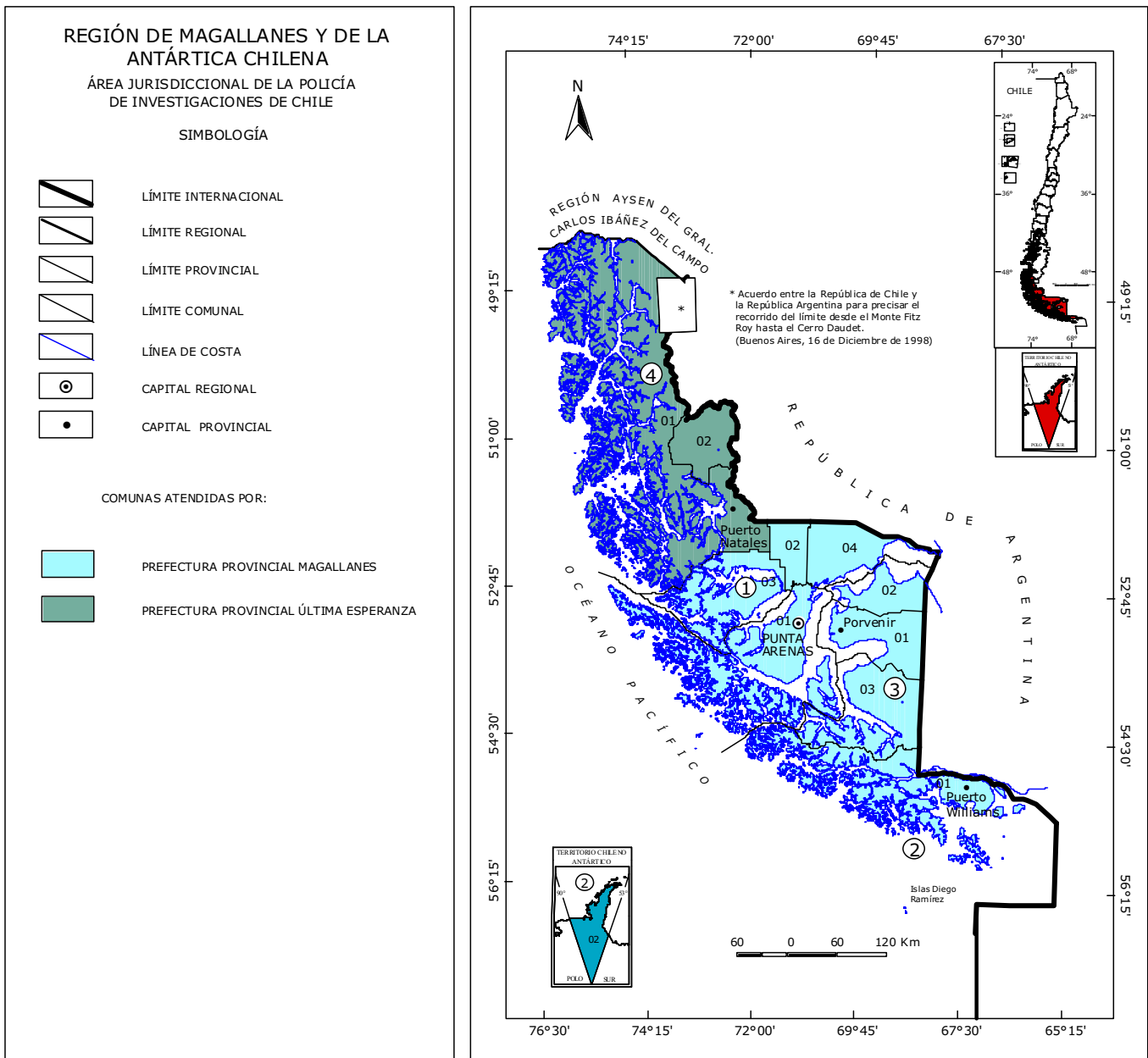
<b>12. REGIÓN DE MAGALLANES Y DE LA ANTÁRTICA CHILENA</b> Capital : PUNTA ARENAS			
1. Provincia Magallanes Capital: Punta Arenas	2. Provincia Antártica Chilena Capital: Puerto Williams	3. Provincia Tierra del Fuego Capital: Porvenir	4. Provincia: Última Esperanza Capital: Puerto Natales
01. Punta Arenas 02. Laguna Blanca 03. Río Verde 04. San Gregorio	01. Cabo de Hornos 02. Antártica	01. Porvenir 02. Primavera 03. Timaukel	01. Natales 02. Torres del Paine

FUENTE: Servicio de Registro Civil e Identificación, 2007



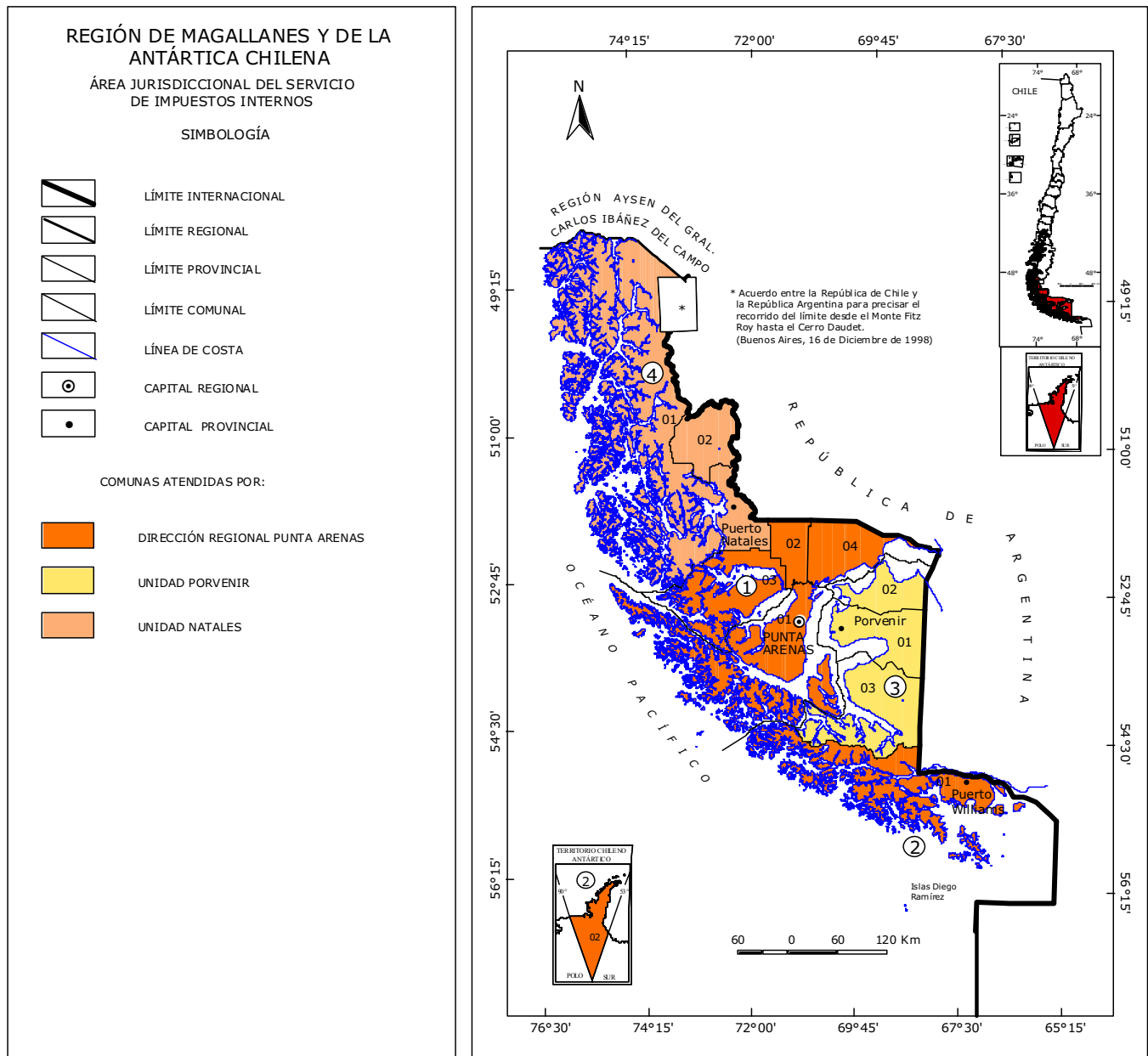
<b>12. REGIÓN DE MAGALLANES Y DE LA ANTÁRTICA CHILENA</b> Capital : PUNTA ARENAS			
1. Provincia Magallanes Capital: Punta Arenas	2. Provincia Antártica Chilena Capital: Puerto Williams	3. Provincia Tierra del Fuego Capital: Porvenir	4. Provincia: Última Esperanza Capital: Puerto Natales
01. Punta Arenas 02. Laguna Blanca 03. Río Verde 04. San Gregorio	01. Cabo de Hornos 02. Antártica	01. Porvenir 02. Primavera 03. Timaukel	01. Natales 02. Torres del Paine

FUENTE: Carabineros de Chile



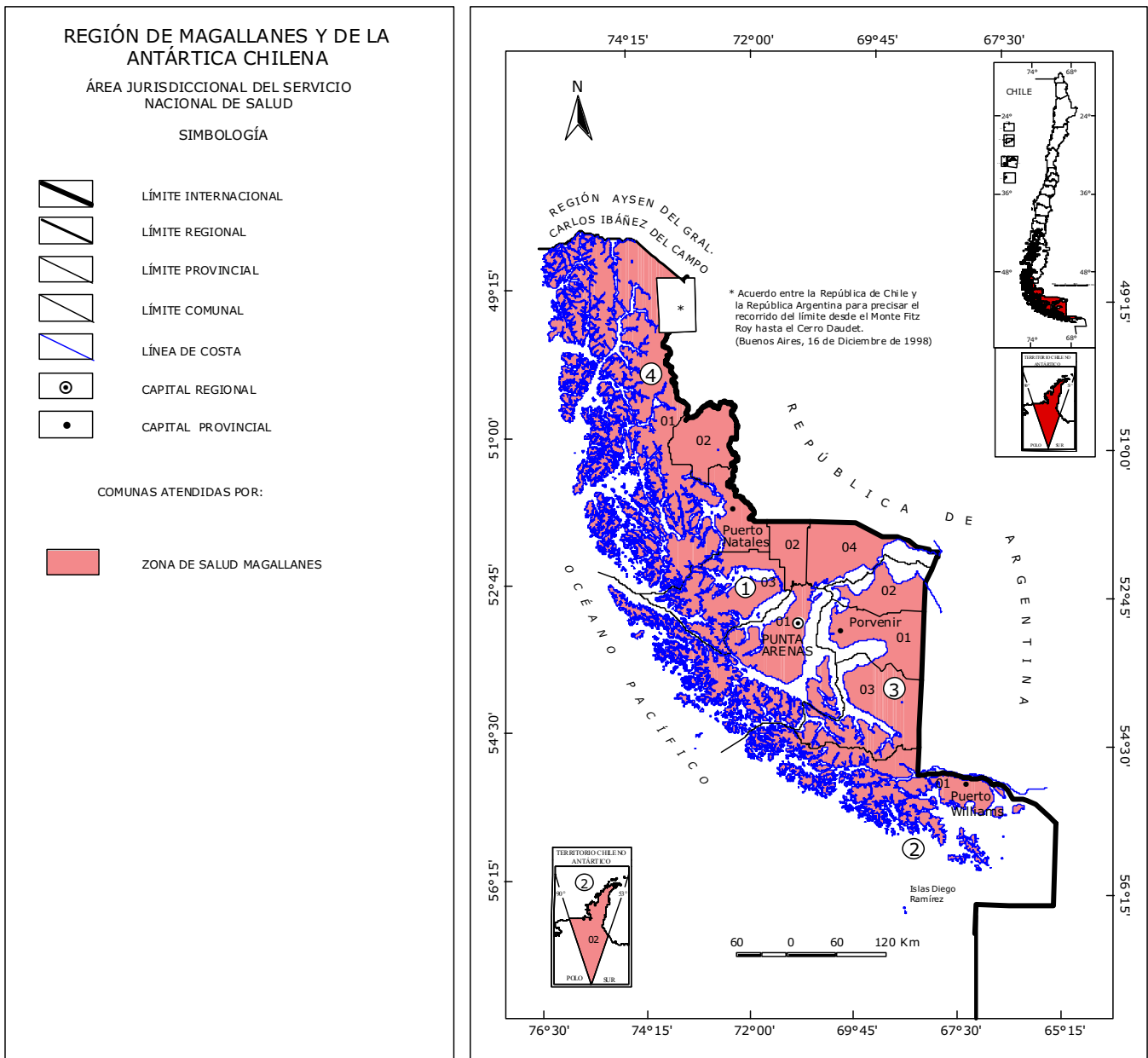
<b>12. REGIÓN DE MAGALLANES Y DE LA ANTÁRTICA CHILENA</b>			
Capital : PUNTA ARENAS			
1. Provincia Magallanes Capital: Punta Arenas  01. Punta Arenas 02. Laguna Blanca 03. Río Verde 04. San Gregorio	2. Provincia Antártica Chilena Capital: Puerto Williams  01. Cabo de Hornos 02. Antártica	3. Provincia Tierra del Fuego Capital: Porvenir  01. Porvenir 02. Primavera 03. Timaukel	4. Provincia: Última Esperanza Capital: Puerto Natales  01. Natales 02. Torres del Paine

FUENTE: Policía de Investigaciones de Chile, 2007



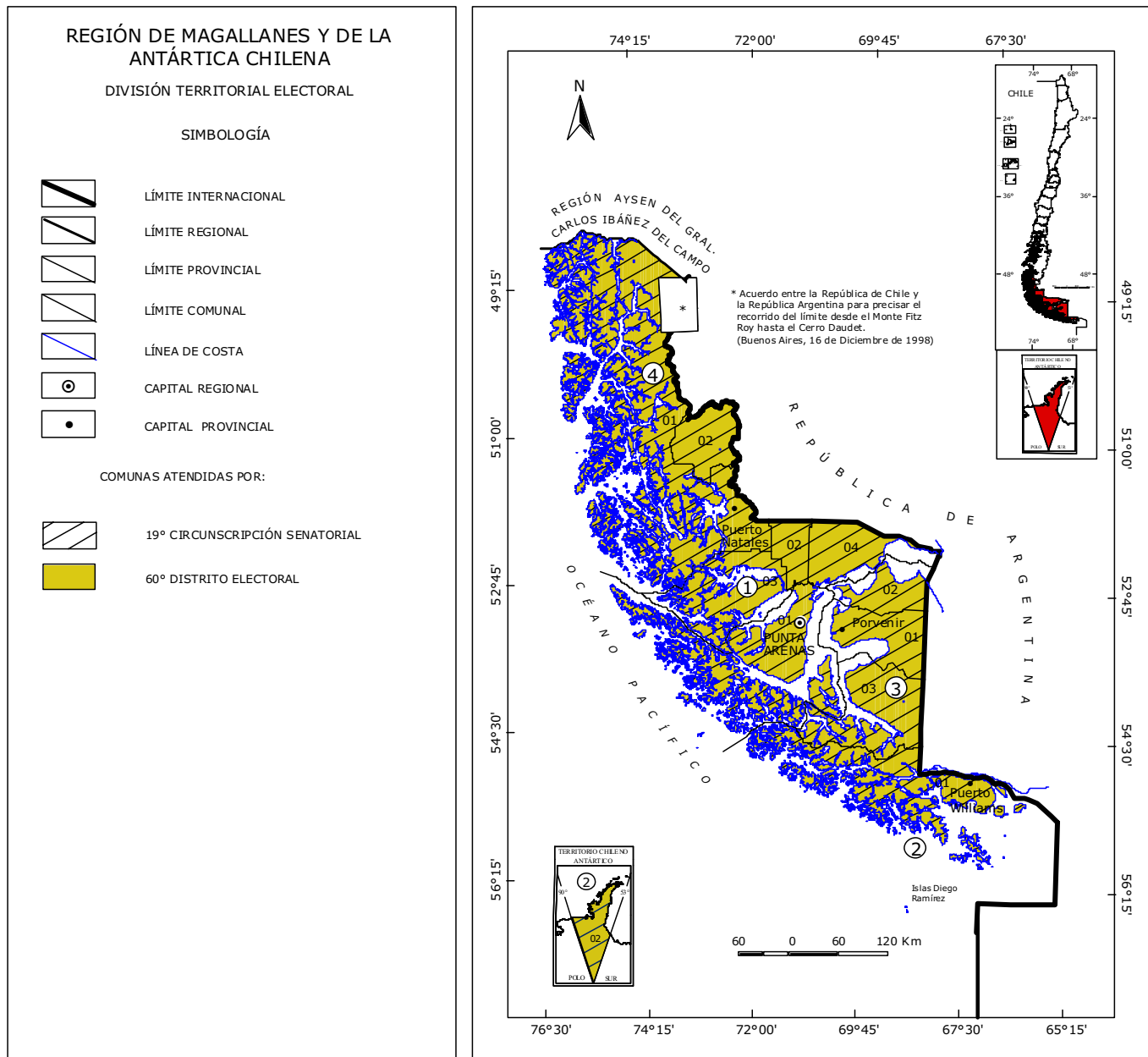
<b>12. REGIÓN DE MAGALLANES Y DE LA ANTÁRTICA CHILENA</b> Capital : PUNTA ARENAS			
1. Provincia Magallanes Capital: Punta Arenas	2. Provincia Antártica Chilena Capital: Puerto Williams	3. Provincia Tierra del Fuego Capital: Porvenir	4. Provincia: Última Esperanza Capital: Puerto Natales
01. Punta Arenas 02. Laguna Blanca 03. Río Verde 04. San Gregorio	01. Cabo de Hornos 02. Antártica	01. Porvenir 02. Primavera 03. Timaukel	01. Natales 02. Torres del Paine

FUENTE: Servicio de Impuestos Internos, 2007



<b>12. REGIÓN DE MAGALLANES Y DE LA ANTÁRTICA CHILENA</b>			
Capital : PUNTA ARENAS			
1. Provincia Magallanes Capital: Punta Arenas  01. Punta Arenas 02. Laguna Blanca 03. Río Verde 04. San Gregorio	2. Provincia Antártica Chilena Capital: Puerto Williams  01. Cabo de Hornos 02. Antártica	3. Provincia Tierra del Fuego Capital: Porvenir  01. Porvenir 02. Primavera 03. Timaukel	4. Provincia: Última Esperanza Capital: Puerto Natales  01. Natales 02. Torres del Paine

FUENTE: Servicio Nacional de Salud, 2004



<b>12. REGIÓN DE MAGALLANES Y DE LA ANTÁRTICA CHILENA</b> Capital : PUNTA ARENAS			
1. Provincia Magallanes Capital: Punta Arenas	2. Provincia Antártica Chilena Capital: Puerto Williams	3. Provincia Tierra del Fuego Capital: Porvenir	4. Provincia: Última Esperanza Capital: Puerto Natales
01. Punta Arenas 02. Laguna Blanca 03. Río Verde 04. San Gregorio	01. Cabo de Hornos 02. Antártica	01. Porvenir 02. Primavera 03. Timaukel	01. Natales 02. Torres del Paine

FUENTE: Servicio de Registro Electoral, 2007