

Panel č.: : **501216**

Město : **Brno - Sever-Černá Pole**
 Okres : **Brno**
 Kraj : **Brněnský kraj**

Adresa : **Provazníková 40/Mathonova 20**
kolmo,vpravo,štit,z centra na
 WGS84 n : 49,2140800 WGS84 eo : 16,6228900
 Rozměr : **238x338**

Umístění panelu :

- centrum
 okrajová čtvrť
 obchodní čtvrť
 obytná čtvrť
 průmyslová čtvrť
 nezastavěné plochy

Komunikace :

- dálnice
 silnice I. třídy
 silnice ostani
 ulice
 příjezd
 výjezd
 parkoviště
 pěší zóna
 křižovatka

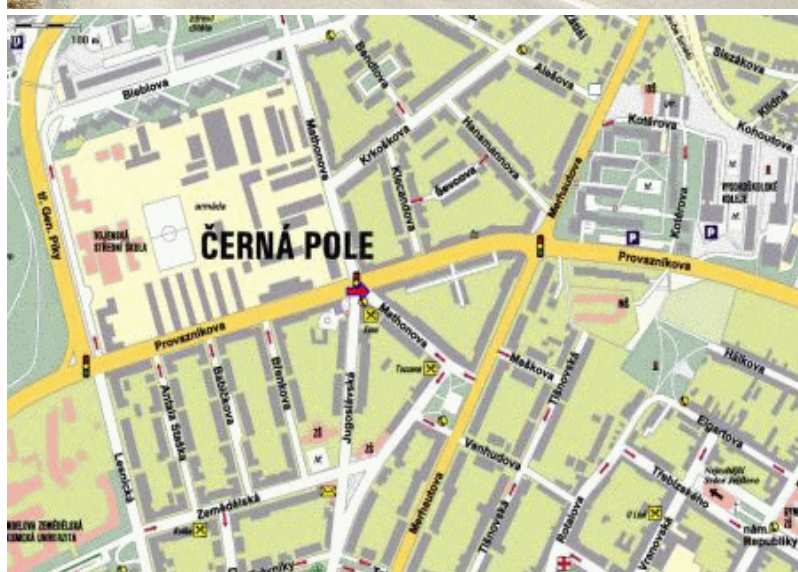
Poloha :

- kolmo
 šikmo
 rovnoběžně
 samostatný

Okolí panelu :

- MHD
 nádraží ČD, ČSAD
 pošta
 PNS

- | | | |
|--|---|-----------------|
| kulturní zařízení | | supermarket |
| sportovní zařízení | | čerpací stanice |
| zdravotnické zařízení | | škola ZŠ,SS,VŠ |
| obchody | X | banka |
| | | restaurace |
| <input checked="" type="checkbox"/> obchodní dům | X | hotel |

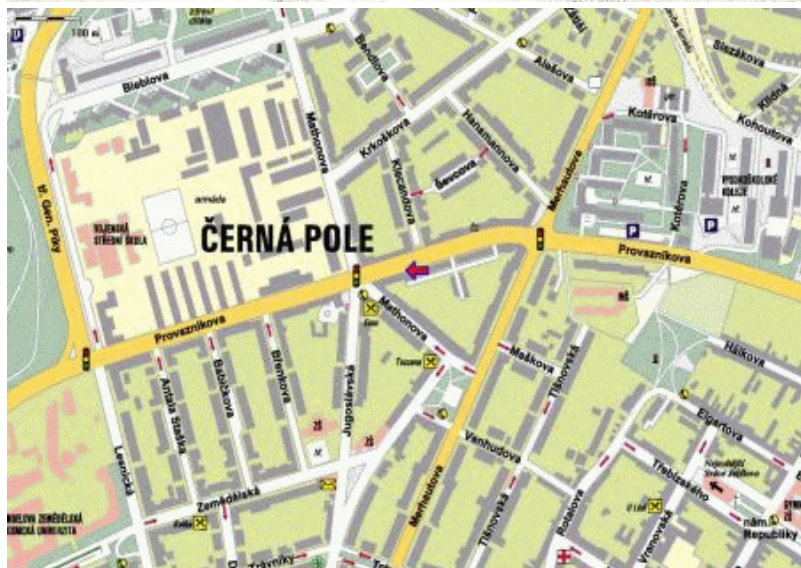
**Viditelnost :**

- | |
|---|
| do 20 m |
| 20 - 50 m |
| 50 - 100 m |
| <input checked="" type="checkbox"/> přes 100 m |
| <input checked="" type="checkbox"/> vlastní osvětlení |

Panel č.: : **501215**

Město :	Brno - Sever-Černá Pole	Adresa :	Provazníkova 42
Okres :	Brno		kolmo,vlevo,štit,do centra od
Kraj :	Brněnský kraj	WGS84 n :	49,2141700 WGS84 eo : 16,6235100
		Rozměr :	238x338


Umístění panelu :		
<input type="checkbox"/>	centrum	
<input type="checkbox"/>	okrajová čtvrť	
<input checked="" type="checkbox"/>	obchodní čtvrť	
<input checked="" type="checkbox"/>	obytná čtvrť	
<input type="checkbox"/>	průmyslová čtvrť	
<input type="checkbox"/>	nezastavěné plochy	
Komunikace :		
<input type="checkbox"/>	dálnice	
<input checked="" type="checkbox"/>	silnice I. třídy	
<input type="checkbox"/>	silnice ostani	
<input type="checkbox"/>	ulice	
<input type="checkbox"/>	příjezd	
<input type="checkbox"/>	výjezd	
<input type="checkbox"/>	parkoviště	
<input type="checkbox"/>	pěší zóna	
<input checked="" type="checkbox"/>	křižovatka	
Poloha :		
<input checked="" type="checkbox"/>	kolmo	
<input type="checkbox"/>	šikmo	
<input type="checkbox"/>	rovnoběžně	
<input type="checkbox"/>	samostatný	
Okolí panelu :		
<input checked="" type="checkbox"/>	MHD	
<input checked="" type="checkbox"/>	nádraží ČD, ČSAD	
<input type="checkbox"/>	pošta	
<input type="checkbox"/>	PNS	supermarket
<input type="checkbox"/>	kulturní zařízení	čerpací stanice
<input type="checkbox"/>	sportovní zařízení	škola ZŠ,SŠ,VŠ
<input type="checkbox"/>	zdravotnické zařízení	banka
<input type="checkbox"/>	obchody	X restaurace
<input checked="" type="checkbox"/>	obchodní dům	X hotel
		Viditelnost :
		do 20 m
		20 - 50 m
		50 - 100 m
		X přes 100 m
		X vlastní osvětlení



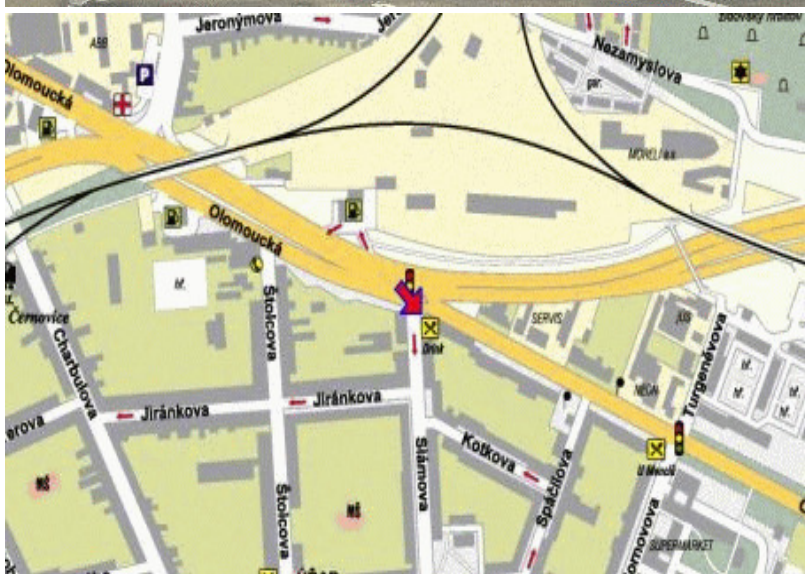
Panel č.: : 501212		LaROS [®]	
Město :	Brno - Královo Pole	Adresa :	Purkyňova 99,
Okres :	Brno		Šikmo vpravo,do centra,točna M
Kraj :	Brněnský kraj	WGS84 n :	49,2288000 WGS84 eo : 16,5817700
		Rozměr :	238x338

Umístění panelu :		
	centrum	
X	okrajová čtvrť	
	obchodní čtvrť	
X	obytná čtvrť	
X	průmyslová čtvrť	
	nezastavěné plochy	
Komunikace :		
	dálnice	
	silnice I. třídy	
	silnice ostani	
	ulice	
	příjezd	
	výjezd	
	parkoviště	
	pěší zóna	
	křižovatka	
Poloha :		
	kolmo	
X	šikmo	
	rovnoběžně	
X	samostatný	
Okolí panelu :		
X	MHD	
X	nádraží ČD, ČSAD	
X	pošta	
X	PNS	supermarket
X	kulturní zařízení	čerpací stanice
	sportovní zařízení	škola ZŠ,SŠ,VŠ
	zdravotnické zařízení	banka
	obchody	restaurace
	obchodní dům	hotel
		Viditelnost :
		do 20 m
		20 - 50 m
		X 50 - 100 m
		přes 100 m
		X vlastní osvětlení



Panel č.: : 501205			
Město :	Brno - Černovice	Adresa :	Slámová/Olomoucká 80
Okres :	Brno		kolmo,vpravo,štit,z centra,výj
Kraj :	Brněnský kraj	WGS84 n :	49,1890800
		WGS84 eo :	16,6383200
		Rozměr :	238x338

Umístění panelu :		
		centrum
		okrajová čtvrť
X		obchodní čtvrť
X		obytná čtvrť
		průmyslová čtvrť
		nezastavěné plochy
Komunikace :		
		dálnice
X		silnice I. třídy
		silnice ostatní
		ulice
		příjezd
X		výjezd
		parkoviště
		pěší zóna
X		křižovatka
Poloha :		
X		kolmo
		šikmo
		rovnoběžně
		samostatný
Okolí panelu :		
X		MHD
X		nádraží ČD, ČSAD
X		pošta
X		PNS
		kulturní zařízení
		sportovní zařízení
		zdravotnické zařízení
		obchody
X		obchodní dům
		supermarket
		čerpací stanice
		škola ZŠ, SŠ, VŠ
		banka
X		restaurace
X		hotel
		Viditelnost :
		do 20 m
		20 - 50 m
		50 - 100 m
X		přes 100 m
X		vlastní osvětlení



Panel č.: : **501706**



Město : **České Budějovice**
 Okres : **České Budějovice**
 Kraj : **Budějovický kraj**

Adresa : **Rudolfovská 76/210**
Kolmý pravý,hl.tah,MHDz,fr.kom
 WGS84 n : 48,9783800 WGS84 eo : 14,4936700
 Rozměr : **238x338**

Umístění panelu :

- centrum
- okrajová čtvrť
- obchodní čtvrť
- obytná čtvrť
- průmyslová čtvrť
- nezastavěné plochy

Komunikace :

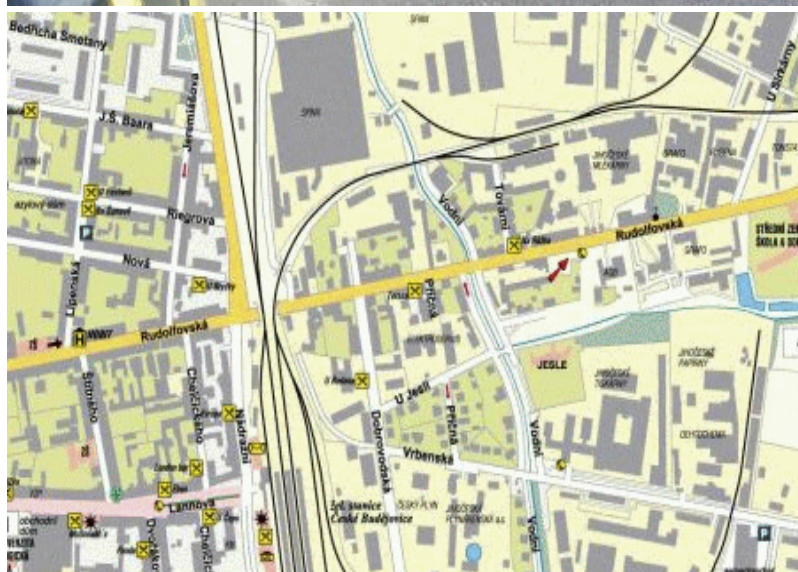
- dálnice
- silnice I. třídy
- silnice ostatní
- ulice
- příjezd
- výjezd
- parkoviště
- pěší zóna
- křižovatka

Poloha :

- kolmo
- šikmo
- rovnoběžně
- samostatný

Okolí panelu :

- MHD
- nádraží ČD, ČSAD



<input type="checkbox"/> pošta			
<input type="checkbox"/> PNS		supermarket	Viditelnost :
<input type="checkbox"/> kulturní zařízení		čerpací stanice	do 20 m
<input type="checkbox"/> sportovní zařízení		škola ZŠ,SŠ,VŠ	20 - 50 m
<input type="checkbox"/> zdravotnické zařízení		banka	50 - 100 m
<input type="checkbox"/> obchody	<input checked="" type="checkbox"/>	restaurace	<input checked="" type="checkbox"/> přes 100 m
<input checked="" type="checkbox"/> obchodní dům	<input checked="" type="checkbox"/>	hotel	<input checked="" type="checkbox"/> vlastní osvětlení

Panel č.: : **502303**

Město : **Jihlava**
 Okres : **Jihlava**
 Kraj : **Jihlavský kraj**

Adresa : **Žižkova**
kolmo,štit,průtah městem,výjez
 WGS84 n : 49,3942900 WGS84 eo : 15,5758300
 Rozměr : **238x338**

Umístění panelu :

- | | |
|-------------------------------------|--------------------|
| <input type="checkbox"/> | centrum |
| <input type="checkbox"/> | okrajová čtvrť |
| <input checked="" type="checkbox"/> | obchodní čtvrť |
| <input checked="" type="checkbox"/> | obytná čtvrť |
| <input type="checkbox"/> | průmyslová čtvrť |
| <input type="checkbox"/> | nezastavěné plochy |

Komunikace :

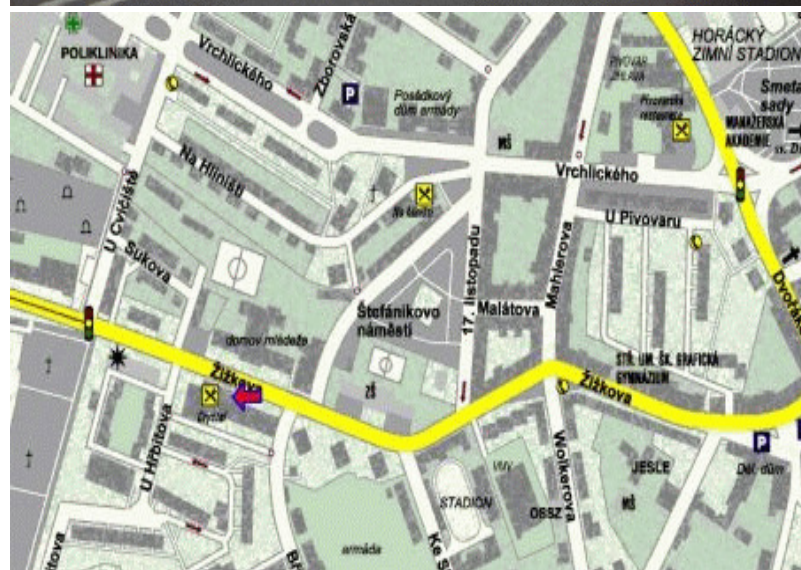
- | | |
|-------------------------------------|------------------|
| <input type="checkbox"/> | dálnice |
| <input type="checkbox"/> | silnice I. třídy |
| <input type="checkbox"/> | silnice ostatní |
| <input type="checkbox"/> | ulice |
| <input type="checkbox"/> | příjezd |
| <input checked="" type="checkbox"/> | výjezd |
| <input type="checkbox"/> | parkoviště |
| <input type="checkbox"/> | pěší zóna |
| <input checked="" type="checkbox"/> | křižovatka |

Poloha :

- | | |
|-------------------------------------|------------|
| <input checked="" type="checkbox"/> | kolmo |
| <input type="checkbox"/> | šikmo |
| <input type="checkbox"/> | rovnoběžně |
| <input type="checkbox"/> | samostatný |

Okolí panelu :

- | | |
|-------------------------------------|-----------------------|
| <input checked="" type="checkbox"/> | MHD |
| <input checked="" type="checkbox"/> | nádraží ČD, ČSAD |
| <input checked="" type="checkbox"/> | pošta |
| <input checked="" type="checkbox"/> | PNS |
| <input checked="" type="checkbox"/> | kulturní zařízení |
| <input type="checkbox"/> | sportovní zařízení |
| <input checked="" type="checkbox"/> | zdravotnické zařízení |
| <input checked="" type="checkbox"/> | obchody |
| <input checked="" type="checkbox"/> | obchodní dům |




<input checked="" type="checkbox"/>	supermarket	Viditelnost :
<input checked="" type="checkbox"/>	čerpací stanice	do 20 m
<input checked="" type="checkbox"/>	škola ZŠ,SŠ,VŠ	20 - 50 m
<input checked="" type="checkbox"/>	banka	50 - 100 m
<input checked="" type="checkbox"/>	restaurace	<input checked="" type="checkbox"/> přes 100 m
<input checked="" type="checkbox"/>	hotel	<input checked="" type="checkbox"/> vlastní osvětlení

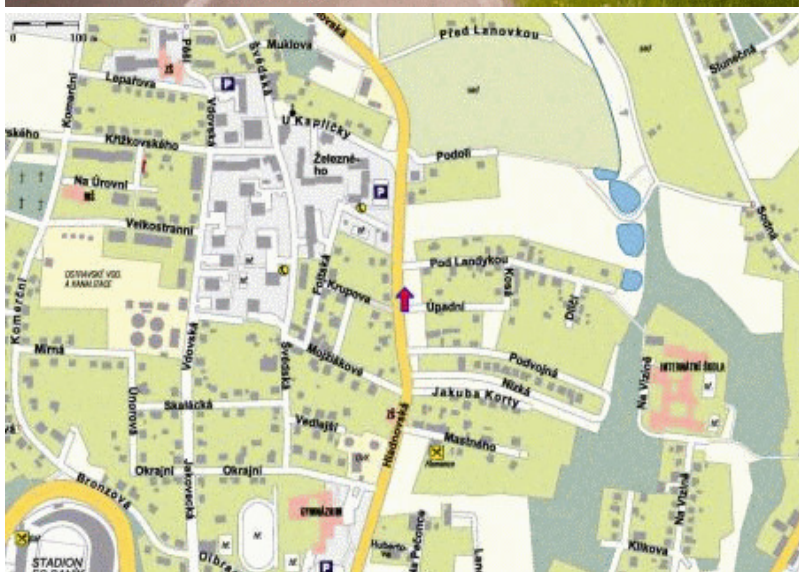
Panel č.: : **502205**


Město :	Karlovy Vary - Rybáře	Adresa :	Sokolovská 98/505
Okres :	Karlovy Vary		Kolmý pravý, štít, centrum, fr. ko
Kraj :	Karlovarský kraj	WGS84 n :	50,2342100 WGS84 eo : 12,8550200
		Rozměr :	238x338

Umístění panelu :		 	
<input type="checkbox"/>	centrum		
<input type="checkbox"/>	okrajová čtvrť		
<input checked="" type="checkbox"/>	obchodní čtvrť		
<input checked="" type="checkbox"/>	obytná čtvrť		
<input type="checkbox"/>	průmyslová čtvrť		
<input type="checkbox"/>	nezastavěné plochy		
Komunikace :			
<input type="checkbox"/>	dálnice		
<input type="checkbox"/>	silnice I. třídy		
<input type="checkbox"/>	silnice ostani		
<input type="checkbox"/>	ulice		
<input type="checkbox"/>	přijezd		
<input type="checkbox"/>	výjezd		
<input type="checkbox"/>	parkoviště		
<input type="checkbox"/>	pěší zóna		
<input type="checkbox"/>	křižovatka		
Poloha :			
<input checked="" type="checkbox"/>	kolmo		
<input type="checkbox"/>	šikmo		
<input type="checkbox"/>	rovnoběžně		
<input type="checkbox"/>	samostatný		
Okolí panelu :			
<input checked="" type="checkbox"/>	MHD		
<input checked="" type="checkbox"/>	nádraží ČD, ČSAD		
<input type="checkbox"/>	pošta		
<input type="checkbox"/>	PNS	supermarket	Viditelnost :
<input type="checkbox"/>	kulturní zařízení	čerpací stanice	do 20 m
<input type="checkbox"/>	sportovní zařízení	škola ZŠ, SŠ, VŠ	20 - 50 m
<input type="checkbox"/>	zdravotnické zařízení	<input checked="" type="checkbox"/> banka	50 - 100 m
<input type="checkbox"/>	obchody	<input checked="" type="checkbox"/> restaurace	<input checked="" type="checkbox"/> přes 100 m
<input checked="" type="checkbox"/>	obchodní dům	<input checked="" type="checkbox"/> hotel	<input checked="" type="checkbox"/> vlastní osvětlení

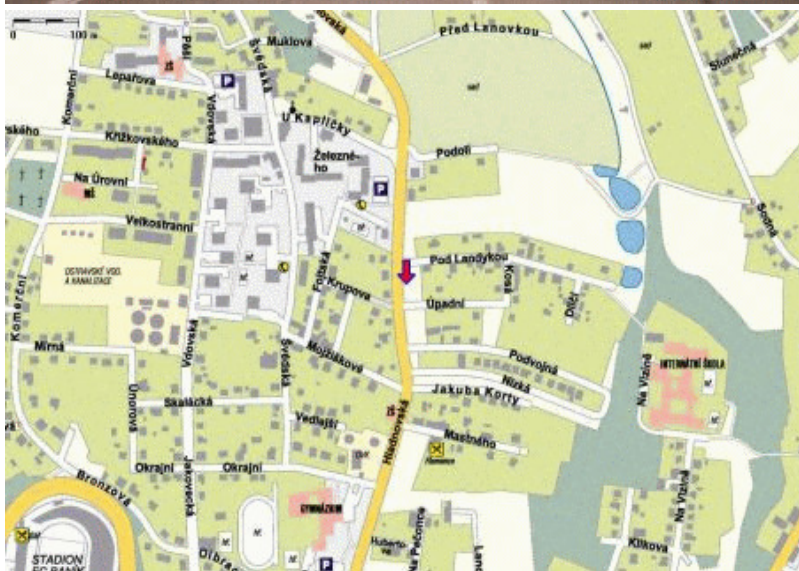
Panel č.: : 501323			
Město :	Ostrava - Slezská	Adresa :	Hladnovská
Okres :	Ostrava		Kolmý, pravý, samost., sídliště, u
Kraj :	Ostravský kraj	WGS84 n :	49,8494800 WGS84 eo : 18,3062300
		Rozměr :	238x338

Umístění panelu :		
	centrum	
	okrajová čtvrť	
	obchodní čtvrť	
X	obytná čtvrť	
X	průmyslová čtvrť	
	nezastavěné plochy	
Komunikace :		
	dálnice	
	silnice I. třídy	
	silnice ostani	
	ulice	
	příjezd	
X	výjezd	
	parkoviště	
	pěší zóna	
X	křižovatka	
Poloha :		
X	kolmo	
	šikmo	
	rovnoběžně	
X	samostatný	
Okolí panelu :		
X	MHD	
X	nádraží ČD, ČSAD	
	pošta	
	PNS	supermarket
	kulturní zařízení	čerpací stanice
	sportovní zařízení	škola ZŠ,SŠ,VŠ
	zdravotnické zařízení	banka
	obchody	restaurace
	obchodní dům	hotel
		Viditelnost :
		do 20 m
		20 - 50 m
		50 - 100 m
		X přes 100 m
		X vlastní osvětlení



Panel č.: : 501324			
Město :	Ostrava - Slezská	Adresa :	Hladnovská Kolmý, levý, samost., do centra, u
Okres :	Ostrava	WGS84 n :	49,8494800 WGS84 eo : 18,3062300
Kraj :	Ostravský kraj	Rozměr :	238x338

Umístění panelu :		
	centrum	
	okrajová čtvrť	
	obchodní čtvrť	
X	obytná čtvrť	
X	průmyslová čtvrť	
	nezastavěné plochy	
Komunikace :		
	dálnice	
	silnice I. třídy	
	silnice ostani	
	ulice	
X	příjezd	
	výjezd	
	parkoviště	
	pěší zóna	
X	křižovatka	
Poloha :		
X	kolmo	
	šikmo	
	rovnoběžně	
X	samostatný	
Okolí panelu :		
X	MHD	
X	nádraží ČD, ČSAD	
	pošta	
	PNS	
	kulturní zařízení	
	sportovní zařízení	
	zdravotnické zařízení	
	obchody	
	obchodní dům	
	supermarket	
	čerpací stanice	
	škola ZŠ,SŠ,VŠ	
	banka	
	restaurace	
	hotel	
		Viditelnost :
		do 20 m
		20 - 50 m
		50 - 100 m
X		přes 100 m
X		vlastní osvětlení



Panel č.: : **501330**

Město : **Ostrava - Stará Bělá**
 Okres : **Ostrava**
 Kraj : **Ostravský kraj**

Adresa : **Plzeňská, příjezd od OL, BR**
Kolmý, pravý, samost., do centra,
 WGS84 n : 49,7598800 WGS84 eo : 18,2468300
 Rozměr : **238x338**

Umístění panelu :

- | | |
|-------------------------------------|--------------------|
| <input type="checkbox"/> | centrum |
| <input checked="" type="checkbox"/> | okrajová čtvrť |
| <input type="checkbox"/> | obchodní čtvrť |
| <input checked="" type="checkbox"/> | obytná čtvrť |
| <input type="checkbox"/> | průmyslová čtvrť |
| <input checked="" type="checkbox"/> | nezastavěné plochy |

Komunikace :

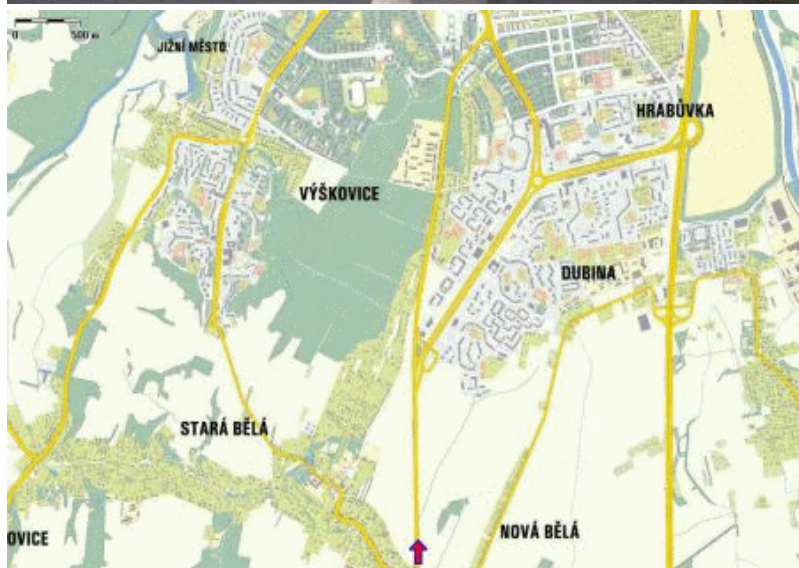
- | | |
|-------------------------------------|------------------|
| <input type="checkbox"/> | dálnice |
| <input checked="" type="checkbox"/> | silnice I. třídy |
| <input type="checkbox"/> | silnice ostatní |
| <input type="checkbox"/> | ulice |
| <input checked="" type="checkbox"/> | příjezd |
| <input type="checkbox"/> | výjezd |
| <input type="checkbox"/> | parkoviště |
| <input type="checkbox"/> | pěší zóna |
| <input checked="" type="checkbox"/> | křižovatka |

Poloha :

- | | |
|-------------------------------------|------------|
| <input checked="" type="checkbox"/> | kolmo |
| <input type="checkbox"/> | šikmo |
| <input type="checkbox"/> | rovnoběžně |
| <input checked="" type="checkbox"/> | samostatný |

Okolí panelu :

- | | |
|-------------------------------------|------------------|
| <input checked="" type="checkbox"/> | MHD |
| <input checked="" type="checkbox"/> | nádraží ČD, ČSAD |



<input type="checkbox"/>	pošta		
<input type="checkbox"/>	PNS	supermarket	Viditelnost :
<input type="checkbox"/>	kulturní zařízení	<input checked="" type="checkbox"/> čerpací stanice	do 20 m
<input type="checkbox"/>	sportovní zařízení	škola ZŠ, SŠ, VŠ	20 - 50 m
<input type="checkbox"/>	zdravotnické zařízení	banka	50 - 100 m
<input type="checkbox"/>	obchody	restaurace	<input checked="" type="checkbox"/> přes 100 m
<input type="checkbox"/>	obchodní dům	hotel	<input checked="" type="checkbox"/> vlastní osvětlení

Panel č.: : **501309**

Město : **Ostrava - Ostrava -Mar. Hory**
 Okres : **Ostrava**
 Kraj : **Ostravský kraj**

Adresa : **Přemyslovců
 kolmý,pravý štít.za Kauf.sm.Po**
 WGS84 n : 49,8316000 WGS84 eo : 18,2530400
 Rozměr : **238x338**

Umístění panelu :

- centrum
 okrajová čtvrť
 obchodní čtvrť
 obytná čtvrť
 průmyslová čtvrť
 nezastavěné plochy

Komunikace :

- dálnice
 silnice I. třídy
 silnice ostatní
 ulice
 příjezd
 výjezd
 parkoviště
 pěší zóna
 křižovatka

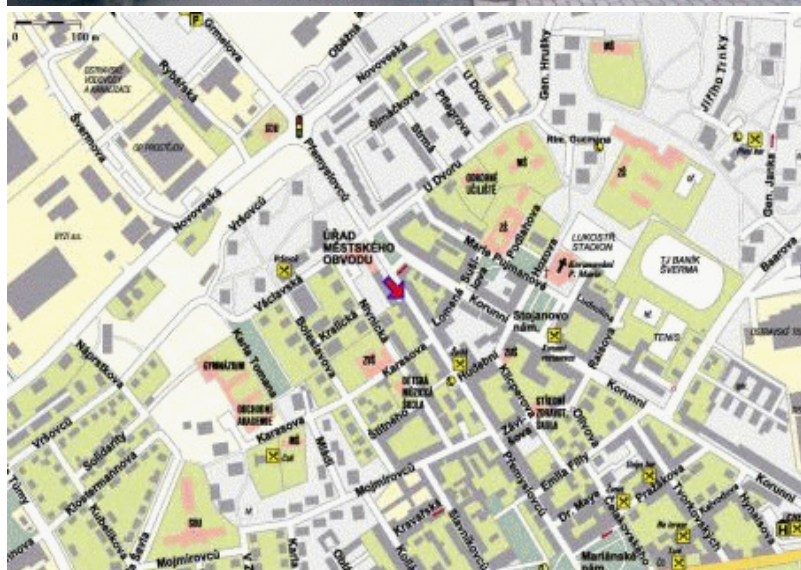
Poloha :

- kolmo
 šikmo
 rovnoběžně
 samostatný


Okolí panelu :

- MHD
 nádraží ČD, ČSAD
 pošta

<input checked="" type="checkbox"/> PNS	<input checked="" type="checkbox"/> supermarket	Viditelnost :
<input type="checkbox"/> kulturní zařízení	<input type="checkbox"/> čerpací stanice	do 20 m
<input type="checkbox"/> sportovní zařízení	<input type="checkbox"/> škola ZŠ,SŠ,VŠ	20 - 50 m
<input type="checkbox"/> zdravotnické zařízení	<input type="checkbox"/> banka	50 - 100 m
<input checked="" type="checkbox"/> obchody	<input checked="" type="checkbox"/> restaurace	<input checked="" type="checkbox"/> přes 100 m
<input checked="" type="checkbox"/> obchodní dům	<input checked="" type="checkbox"/> hotel	<input checked="" type="checkbox"/> vlastní osvětlení


Panel č.: : **501301**

Město :	Ostrava - Bartovice		Adresa :	Těšínská																																																							
Okres :	Ostrava			kolmý,pravý,obousměr centrum																																																							
Kraj :	Ostravský kraj		WGS84 n :	49,7988100	WGS84 eo : 18,3542700																																																						
			Rozměr :	238x338																																																							
Umístění panelu :																																																											
<input type="checkbox"/>	centrum																																																										
<input type="checkbox"/>	okrajová čtvrť																																																										
<input type="checkbox"/>	obchodní čtvrť																																																										
<input checked="" type="checkbox"/>	obytná čtvrť																																																										
<input checked="" type="checkbox"/>	průmyslová čtvrť																																																										
<input type="checkbox"/>	nezastavěné plochy																																																										
Komunikace :																																																											
<input type="checkbox"/>	dálnice																																																										
<input type="checkbox"/>	silnice I. třídy																																																										
<input type="checkbox"/>	silnice ostatní																																																										
<input type="checkbox"/>	ulice																																																										
<input checked="" type="checkbox"/>	příjezd																																																										
<input type="checkbox"/>	výjezd																																																										
<input type="checkbox"/>	parkoviště																																																										
<input type="checkbox"/>	pěší zóna																																																										
<input type="checkbox"/>	křižovatka																																																										
Poloha :																																																											
<input checked="" type="checkbox"/>	kolmo																																																										
<input type="checkbox"/>	šikmo																																																										
<input type="checkbox"/>	rovnoběžně																																																										
<input checked="" type="checkbox"/>	samostatný																																																										
Okolí panelu :			<table border="1"> <tr> <td><input checked="" type="checkbox"/></td> <td>MHD</td> <td></td> <td></td> <td>Viditelnost :</td> <td></td> </tr> <tr> <td><input checked="" type="checkbox"/></td> <td>nádraží ČD, ČSAD</td> <td></td> <td></td> <td></td> <td></td> </tr> <tr> <td><input type="checkbox"/></td> <td>pošta</td> <td></td> <td></td> <td></td> <td></td> </tr> <tr> <td><input type="checkbox"/></td> <td>PNS</td> <td></td> <td>supermarket</td> <td></td> <td></td> </tr> <tr> <td><input type="checkbox"/></td> <td>kulturní zařízení</td> <td></td> <td>čerpací stanice</td> <td></td> <td>do 20 m</td> </tr> <tr> <td><input type="checkbox"/></td> <td>sportovní zařízení</td> <td></td> <td>škola ZŠ,SŠ,VŠ</td> <td></td> <td>20 - 50 m</td> </tr> <tr> <td><input type="checkbox"/></td> <td>zdravotnické zařízení</td> <td></td> <td>banka</td> <td></td> <td>50 - 100 m</td> </tr> <tr> <td><input type="checkbox"/></td> <td>obchody</td> <td><input checked="" type="checkbox"/></td> <td>restaurace</td> <td><input checked="" type="checkbox"/></td> <td>přes 100 m</td> </tr> <tr> <td><input type="checkbox"/></td> <td>obchodní dům</td> <td><input checked="" type="checkbox"/></td> <td>hotel</td> <td><input checked="" type="checkbox"/></td> <td>vlastní osvětlení</td> </tr> </table>			<input checked="" type="checkbox"/>	MHD			Viditelnost :		<input checked="" type="checkbox"/>	nádraží ČD, ČSAD					<input type="checkbox"/>	pošta					<input type="checkbox"/>	PNS		supermarket			<input type="checkbox"/>	kulturní zařízení		čerpací stanice		do 20 m	<input type="checkbox"/>	sportovní zařízení		škola ZŠ,SŠ,VŠ		20 - 50 m	<input type="checkbox"/>	zdravotnické zařízení		banka		50 - 100 m	<input type="checkbox"/>	obchody	<input checked="" type="checkbox"/>	restaurace	<input checked="" type="checkbox"/>	přes 100 m	<input type="checkbox"/>	obchodní dům	<input checked="" type="checkbox"/>	hotel	<input checked="" type="checkbox"/>	vlastní osvětlení
<input checked="" type="checkbox"/>	MHD						Viditelnost :																																																				
<input checked="" type="checkbox"/>	nádraží ČD, ČSAD																																																										
<input type="checkbox"/>	pošta																																																										
<input type="checkbox"/>	PNS					supermarket																																																					
<input type="checkbox"/>	kulturní zařízení					čerpací stanice		do 20 m																																																			
<input type="checkbox"/>	sportovní zařízení					škola ZŠ,SŠ,VŠ		20 - 50 m																																																			
<input type="checkbox"/>	zdravotnické zařízení					banka		50 - 100 m																																																			
<input type="checkbox"/>	obchody	<input checked="" type="checkbox"/>				restaurace	<input checked="" type="checkbox"/>	přes 100 m																																																			
<input type="checkbox"/>	obchodní dům	<input checked="" type="checkbox"/>				hotel	<input checked="" type="checkbox"/>	vlastní osvětlení																																																			
<input type="checkbox"/>	MHD																																																										
<input checked="" type="checkbox"/>	nádraží ČD, ČSAD																																																										
<input type="checkbox"/>	pošta																																																										
<input type="checkbox"/>	PNS																																																										
<input type="checkbox"/>	kulturní zařízení																																																										
<input type="checkbox"/>	sportovní zařízení																																																										
<input type="checkbox"/>	zdravotnické zařízení																																																										
<input type="checkbox"/>	obchody																																																										
<input type="checkbox"/>	obchodní dům																																																										

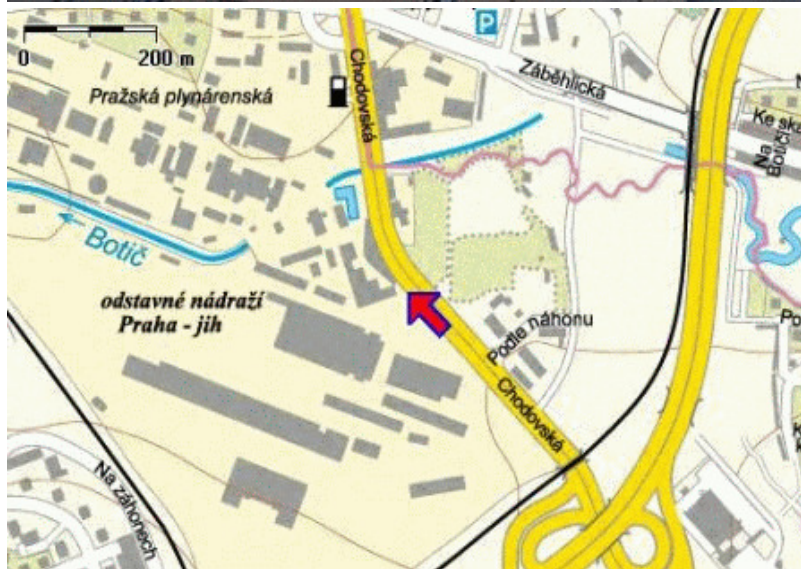

Panel č.: : 501302					
Město :	Ostrava - Bartovice		Adresa :	Těšínská	
Okres :	Ostrava			kolmý,levý,obousměr Karviná,	
Kraj :	Ostravský kraj		WGS84 n :	49,7988400	WGS84 eo : 18,3542200
			Rozměr :	238x338	

Umístění panelu :		
	centrum	
X	okrajová čtvrť	
	obchodní čtvrť	
X	obytná čtvrť	
X	průmyslová čtvrť	
	nezastavěné plochy	
Komunikace :		
	dálnice	
	silnice I. třídy	
	silnice ostatní	
	ulice	
	příjezd	
X	výjezd	
	parkoviště	
	pěší zóna	
	křižovatka	
Poloha :		
X	kolmo	
	šikmo	
	rovnoběžně	
X	samostatný	
Okolí panelu :		
X	MHD	
X	nádraží ČD, ČSAD	
	pošta	
	PNS	supermarket
	kulturní zařízení	čerpací stanice
	sportovní zařízení	škola ZŠ,SŠ,VŠ
	zdravotnické zařízení	banka
	obchody	X restaurace
	obchodní dům	X hotel
		Viditelnost :
		do 20 m
		20 - 50 m
		50 - 100 m
		X přes 100 m
		X vlastní osvětlení



Panel č.: : 501172			
Město :	Praha 04 - Bohdalec	Adresa :	Chodovská vlevo,do centra,směr Kaufland,OC Eden
Okres :	Praha	Rozměr :	238x338
Kraj :	Praha		

Umístění panelu :		
<input type="checkbox"/>	centrum	
<input type="checkbox"/>	okrajová čtvrť	
<input type="checkbox"/>	obchodní čtvrť	
<input checked="" type="checkbox"/>	obytná čtvrť	
<input type="checkbox"/>	průmyslová čtvrť	
<input type="checkbox"/>	nezastavěné plochy	
Komunikace :		
<input type="checkbox"/>	dálnice	
<input type="checkbox"/>	silnice I. třídy	
<input type="checkbox"/>	silnice ostatní	
<input checked="" type="checkbox"/>	ulice	
<input checked="" type="checkbox"/>	příjezd	
<input type="checkbox"/>	výjezd	
<input type="checkbox"/>	parkoviště	
<input type="checkbox"/>	pěší zóna	
<input type="checkbox"/>	křižovatka	
Poloha :		
<input type="checkbox"/>	kolmo	
<input checked="" type="checkbox"/>	šikmo	
<input type="checkbox"/>	rovnoběžně	
<input checked="" type="checkbox"/>	samostatný	
Okolí panelu :		
<input checked="" type="checkbox"/>	MHD	
<input type="checkbox"/>	nádraží ČD, ČSAD	
<input type="checkbox"/>	pošta	
<input checked="" type="checkbox"/>	PNS	<input checked="" type="checkbox"/> supermarket
<input checked="" type="checkbox"/>	kulturní zařízení	<input checked="" type="checkbox"/> čerpací stanice
<input checked="" type="checkbox"/>	sportovní zařízení	škola ZŠ, SŠ, VŠ
<input type="checkbox"/>	zdravotnické zařízení	banka
<input checked="" type="checkbox"/>	obchody	restaurace
<input checked="" type="checkbox"/>	obchodní dům	hotel
		Viditelnost :
		do 20 m
<input checked="" type="checkbox"/>	20 - 50 m	
<input type="checkbox"/>	50 - 100 m	
<input type="checkbox"/>	přes 100 m	
<input checked="" type="checkbox"/>	vlastní osvětlení	



Panel č.: : 501180			
Město :	Praha 04 - Michle	Adresa :	Michelská 29
Okres :	Praha		Šikmo vpravo, směr Kačerov
Kraj :	Praha	WGS84 n :	49,2236600 WGS84 eo : 17,6604900
		Rozměr :	238x338
Umístění panelu :		 	
<input type="checkbox"/>	centrum		
<input type="checkbox"/>	okrajová čtvrť		
<input type="checkbox"/>	obchodní čtvrť		
<input checked="" type="checkbox"/>	obytná čtvrť		
<input type="checkbox"/>	průmyslová čtvrť		
<input type="checkbox"/>	nezastavěné plochy		
Komunikace :			
<input type="checkbox"/>	dálnice		
<input checked="" type="checkbox"/>	silnice I. třídy		
<input type="checkbox"/>	silnice ostatní		
<input type="checkbox"/>	ulice		
<input checked="" type="checkbox"/>	příjezd		
<input type="checkbox"/>	výjezd		
<input type="checkbox"/>	parkoviště		
<input type="checkbox"/>	pěší zóna		
<input type="checkbox"/>	křižovatka		
Poloha :			
<input type="checkbox"/>	kolmo		
<input checked="" type="checkbox"/>	šikmo		
<input type="checkbox"/>	rovnoběžně		
<input type="checkbox"/>	samostatný		
Okolí panelu :			
<input checked="" type="checkbox"/>	MHD		
<input type="checkbox"/>	nádraží ČD, ČSAD		
<input checked="" type="checkbox"/>	pošta		
<input type="checkbox"/>	PNS	supermarket	Viditelnost :
<input type="checkbox"/>	kulturní zařízení	čerpací stanice	do 20 m
<input type="checkbox"/>	sportovní zařízení	<input checked="" type="checkbox"/> škola ZŠ, SŠ, VŠ	20 - 50 m
<input type="checkbox"/>	zdravotnické zařízení	banka	<input checked="" type="checkbox"/> 50 - 100 m
<input checked="" type="checkbox"/>	obchody	<input checked="" type="checkbox"/> restaurace	přes 100 m
<input type="checkbox"/>	obchodní dům	hotel	<input checked="" type="checkbox"/> vlastní osvětlení

Panel č.: : **501101**

Město : **Praha 04 - Michle**
 Okres : **Praha**
 Kraj : **Praha**

Adresa : **Michelská 67**
štít směr Kačerov
 WGS84 n : 50,0502100 WGS84 eo : 14,4590300
 Rozměr : **238x338**

Umístění panelu :

- | |
|--|
| centrum |
| okrajová čtvrť |
| <input checked="" type="checkbox"/> obchodní čtvrť |
| <input checked="" type="checkbox"/> obytná čtvrť |
| průmyslová čtvrť |
| nezastavěné plochy |

Komunikace :

- | |
|--|
| dálnice |
| silnice I. třídy |
| silnice ostatní |
| ulice |
| příjezd |
| <input checked="" type="checkbox"/> výjezd |
| parkoviště |
| pěší zóna |
| <input checked="" type="checkbox"/> křižovatka |

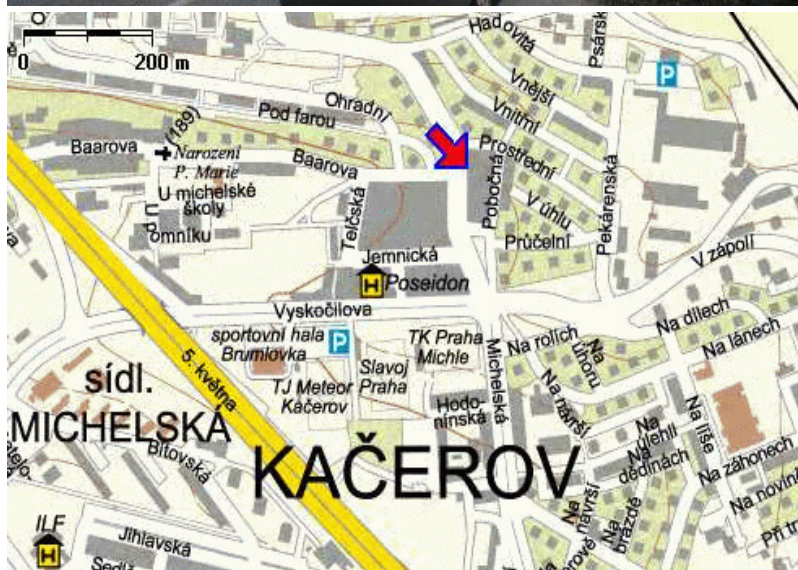
Poloha :

- | |
|---|
| kolmo |
| <input checked="" type="checkbox"/> šikmo |
| rovnoběžně |
| samostatný |


Okolí panelu :


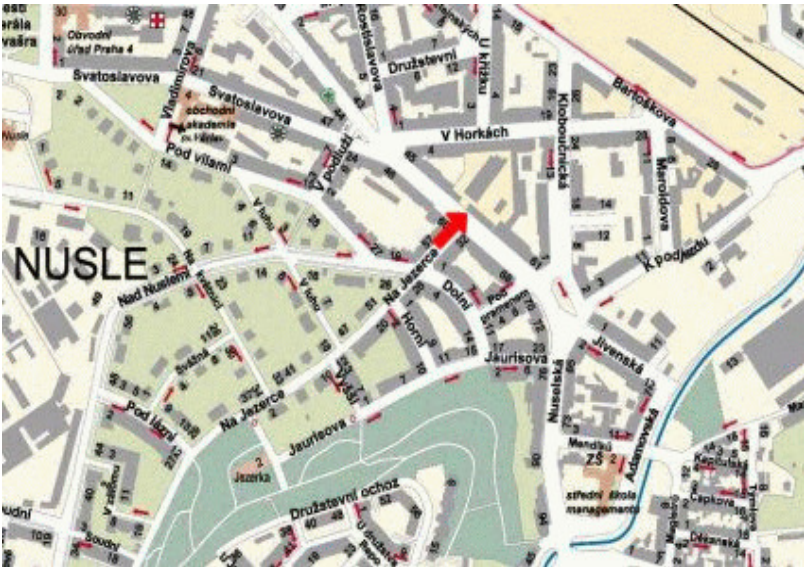
- | |
|--|
| <input checked="" type="checkbox"/> MHD |
| <input checked="" type="checkbox"/> nádraží ČD, ČSAD |
| pošta |
| PNS |


	supermarket	Viditelnost :
<input checked="" type="checkbox"/> kulturní zařízení	čerpací stanice	do 20 m
sportovní zařízení	škola ZŠ,SŠ,VŠ	20 - 50 m
<input checked="" type="checkbox"/> zdravotnické zařízení	banka	50 - 100 m
obchody	<input checked="" type="checkbox"/> restaurace	<input checked="" type="checkbox"/> přes 100 m
<input checked="" type="checkbox"/> obchodní dům	<input checked="" type="checkbox"/> hotel	<input checked="" type="checkbox"/> vlastní osvětlení

Panel č.: : **501103**

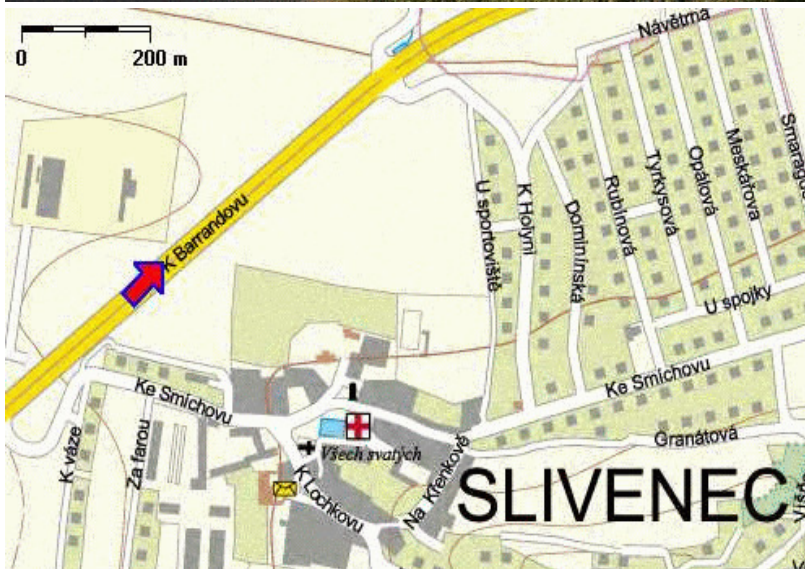
Město :	Praha 04 - Nusle	Adresa :	Nuselská 53																		
Okres :	Praha		směr z centra,vlevo, hl. ulice																		
Kraj :	Praha	WGS84 n :	50,0611100 WGS84 eo : 14,4478100																		
		Rozměr :	238x338																		
Umístění panelu :																					
<input checked="" type="checkbox"/>	centrum																				
<input type="checkbox"/>	okrajová čtvrť																				
<input type="checkbox"/>	obchodní čtvrť																				
<input checked="" type="checkbox"/>	obytná čtvrť																				
<input type="checkbox"/>	průmyslová čtvrť																				
<input type="checkbox"/>	nezastavěné plochy																				
Komunikace :																					
<input type="checkbox"/>	dálnice																				
<input type="checkbox"/>	silnice I. třídy																				
<input type="checkbox"/>	silnice ostani																				
<input type="checkbox"/>	ulice																				
<input checked="" type="checkbox"/>	přijezd																				
<input checked="" type="checkbox"/>	výjezd																				
<input type="checkbox"/>	parkoviště																				
<input type="checkbox"/>	pěší zóna																				
<input checked="" type="checkbox"/>	křižovatka																				
Poloha :																					
<input checked="" type="checkbox"/>	kolmo																				
<input type="checkbox"/>	šikmo																				
<input type="checkbox"/>	rovnoběžně																				
<input type="checkbox"/>	samostatný																				
Okolí panelu :																					
<input checked="" type="checkbox"/>	MHD	<table border="1"> <tr> <td><input checked="" type="checkbox"/></td> <td>supermarket</td> <td>Viditelnost :</td> </tr> <tr> <td><input checked="" type="checkbox"/></td> <td>čerpací stanice</td> <td>do 20 m</td> </tr> <tr> <td><input type="checkbox"/></td> <td>škola ZŠ,SŠ,VŠ</td> <td>20 - 50 m</td> </tr> <tr> <td><input type="checkbox"/></td> <td>banka</td> <td>50 - 100 m</td> </tr> <tr> <td><input checked="" type="checkbox"/></td> <td>restaurace</td> <td>X přes 100 m</td> </tr> <tr> <td><input type="checkbox"/></td> <td>hotel</td> <td>X vlastní osvětlení</td> </tr> </table>		<input checked="" type="checkbox"/>	supermarket	Viditelnost :	<input checked="" type="checkbox"/>	čerpací stanice	do 20 m	<input type="checkbox"/>	škola ZŠ,SŠ,VŠ	20 - 50 m	<input type="checkbox"/>	banka	50 - 100 m	<input checked="" type="checkbox"/>	restaurace	X přes 100 m	<input type="checkbox"/>	hotel	X vlastní osvětlení
<input checked="" type="checkbox"/>	supermarket			Viditelnost :																	
<input checked="" type="checkbox"/>	čerpací stanice			do 20 m																	
<input type="checkbox"/>	škola ZŠ,SŠ,VŠ			20 - 50 m																	
<input type="checkbox"/>	banka			50 - 100 m																	
<input checked="" type="checkbox"/>	restaurace			X přes 100 m																	
<input type="checkbox"/>	hotel			X vlastní osvětlení																	
<input checked="" type="checkbox"/>	nádraží ČD, ČSAD																				
<input checked="" type="checkbox"/>	pošta																				
<input checked="" type="checkbox"/>	PNS																				
<input checked="" type="checkbox"/>	kulturní zařízení																				
<input type="checkbox"/>	sportovní zařízení																				
<input type="checkbox"/>	zdravotnické zařízení																				
<input checked="" type="checkbox"/>	obchody																				
<input type="checkbox"/>	obchodní dům																				

Panel č.: : 501104			
Město :	Praha 04 - Nusle	Adresa :	Nuselská 53
Okres :	Praha		přímo v křižovatce Nuselská,Na
Kraj :	Praha	WGS84 n :	50,0611100 WGS84 eo : 14,4477500
		Rozměr :	238x338

Umístění panelu :		 	
<input checked="" type="checkbox"/>	centrum		
<input type="checkbox"/>	okrajová čtvrť		
<input type="checkbox"/>	obchodní čtvrť		
<input checked="" type="checkbox"/>	obytná čtvrť		
<input type="checkbox"/>	průmyslová čtvrť		
<input type="checkbox"/>	nezastavěné plochy		
Komunikace :			
<input type="checkbox"/>	dálnice		
<input type="checkbox"/>	silnice I. třídy		
<input type="checkbox"/>	silnice ostatní		
<input type="checkbox"/>	ulice		
<input checked="" type="checkbox"/>	příjezd		
<input checked="" type="checkbox"/>	výjezd		
<input type="checkbox"/>	parkoviště		
<input type="checkbox"/>	pěší zóna		
<input checked="" type="checkbox"/>	křižovatka		
Poloha :			
<input checked="" type="checkbox"/>	kolmo		
<input type="checkbox"/>	šikmo		
<input type="checkbox"/>	rovnoběžně		
<input type="checkbox"/>	samostatný		
Okolí panelu :			
<input checked="" type="checkbox"/>	MHD		
<input checked="" type="checkbox"/>	nádraží ČD, ČSAD		
<input checked="" type="checkbox"/>	pošta		
<input checked="" type="checkbox"/>	PNS	supermarket	Viditelnost :
<input checked="" type="checkbox"/>	kulturní zařízení	čerpací stanice	do 20 m
<input type="checkbox"/>	sportovní zařízení	škola ZŠ,SŠ,VŠ	20 - 50 m
<input type="checkbox"/>	zdravotnické zařízení	<input checked="" type="checkbox"/> banka	50 - 100 m
<input checked="" type="checkbox"/>	obchody	<input checked="" type="checkbox"/> restaurace	<input checked="" type="checkbox"/> přes 100 m
<input type="checkbox"/>	obchodní dům	<input checked="" type="checkbox"/> hotel	<input checked="" type="checkbox"/> vlastní osvětlení

Panel č.: : 501001			
Město :	Praha 05 - Slivenec	Adresa :	K Barrandovu / K Austisu vlevo, do centra
Okres :	Praha		
Kraj :	Praha	Rozměr :	238x338

Umístění panelu :		
	centrum	
X	okrajová čtvrť	
	obchodní čtvrť	
	obytná čtvrť	
	průmyslová čtvrť	
X	nezastavěné plochy	
Komunikace :		
	dálnice	
X	silnice I. třídy	
	silnice ostani	
	ulice	
X	příjezd	
	výjezd	
	parkoviště	
	pěší zóna	
	křižovatka	
Poloha :		
	kolmo	
X	šikmo	
	rovnoběžně	
X	samostatný	
Okolí panelu :		
	MHD	
	nádraží ČD, ČSAD	
	pošta	
	PNS	supermarket
	kulturní zařízení	čerpací stanice
	sportovní zařízení	škola ZŠ,SŠ,VŠ
	zdravotnické zařízení	banka
	obchody	restaurace
	obchodní dům	hotel
		Viditelnost :
		do 20 m
		20 - 50 m
		X 50 - 100 m
		přes 100 m
		X vlastní osvětlení



Panel č.: : **501199** 

Město : Praha 05 - Slivenec	Adresa : K Barrandovu/K Austisu
Okres : Praha	vpravo, z centra, před odbočkou k ul. K
Kraj : Praha	Rozměr : 238x338

Umístění panelu :

centrum
X okrajová čtvrť
obchodní čtvrť
obytná čtvrť
průmyslová čtvrť
X nezastavěné plochy



Komunikace :

dálnice
X silnice I. třídy
silnice ostani
ulice
příjezd
X výjezd
parkoviště
pěší zóna
křižovatka



Poloha :

kolmo
X šikmo
rovnoběžně
X samostatný

Okolí panelu :

MHD
nádraží ČD, ČSAD
pošta

PNS	supermarket	Viditelnost :
kulturní zařízení	čerpací stanice	do 20 m
sportovní zařízení	škola ZŠ,SŠ,VŠ	20 - 50 m
zdravotnické zařízení	banka	X 50 - 100 m
obchody	restaurace	přes 100 m
obchodní dům	hotel	X vlastní osvětlení

Panel č.: : **501197** 



Město : **Praha 05 - Hlubočepy**
 Okres : **Praha**
 Kraj : **Praha**

Adresa : **K Barrandovu/Ke Smíchovu**
vpravo do centra, před odbočkou Ke Smích
 Rozměr : **238x338**

Umístění panelu :

- centrum
 okrajová čtvrť
 obchodní čtvrť
 obytná čtvrť
 průmyslová čtvrť
 nezastavěné plochy

Komunikace :

- dálnice
 silnice I. třídy
 silnice ostatní
 ulice
 příjezd
 výjezd
 parkoviště
 pěší zóna
 křižovatka

Poloha :

- kolmo
 šikmo
 rovnoběžně
 samostatný

Okolí panelu :

- MHD
 nádraží ČD, ČSAD
 pošta
 PNS
 kulturní zařízení
 sportovní zařízení
 zdravotnické zařízení
 obchody
 obchodní dům





		Viditelnost :
supermarket		do 20 m
čerpací stanice	<input checked="" type="checkbox"/>	20 - 50 m
škola ZŠ, SŠ, VŠ		<input checked="" type="checkbox"/> 50 - 100 m
banka		přes 100 m
restaurace		
hotel	<input checked="" type="checkbox"/>	vlastní osvětlení


Panel č.: : **501198**



Město : **Praha 05 - Hlubočepy**
 Okres : **Praha**
 Kraj : **Praha**

Adresa : **K Barrandovu/Ke Smíchovu**
vlevo, z centra, směr Novořeporyjská
 Rozměr : **238x338**

Umístění panelu :		
	centrum	
X	okrajová čtvrť	
	obchodní čtvrť	
	obytná čtvrť	
	průmyslová čtvrť	
X	nezastavěné plochy	
Komunikace :		
	dálnice	
X	silnice I. třídy	
	silnice ostatní	
	ulice	
X	příjezd	
	výjezd	
	parkoviště	
	pěší zóna	
	křižovatka	
Poloha :		
	kolmo	
X	šikmo	
	rovnoběžně	
X	samostatný	
Okolí panelu :		
	MHD	
	nádraží ČD, ČSAD	
	pošta	
	PNS	supermarket
	kulturní zařízení	X čerpací stanice
	sportovní zařízení	škola ZŠ,SŠ,VŠ
	zdravotnické zařízení	banka
	obchody	restaurace
	obchodní dům	hotel
		Viditelnost :
		do 20 m
		20 - 50 m
		X 50 - 100 m
		přes 100 m
		X vlastní osvětlení

Panel č.: : 501106			
Město :	Praha 05 - Košíře	Adresa :	Plzeňská vlevo, štít, směr z centra
Okres :	Praha	WGS84 n :	50,0702800 WGS84 eo : 14,3785900
Kraj :	Praha	Rozměr :	238x338

Umístění panelu :		
X	centrum	
	okrajová čtvrť	
X	obchodní čtvrť	
X	obytná čtvrť	
	průmyslová čtvrť	
	nezastavěné plochy	
Komunikace :		
	dálnice	
X	silnice I. třídy	
	silnice ostani	
	ulice	
	příjezd	
X	výjezd	
	parkoviště	
	pěší zóna	
X	křižovatka	
Poloha :		
X	kolmo	
	šikmo	
	rovnoběžně	
	samostatný	
Okolí panelu :		
X	MHD	
X	nádraží ČD, ČSAD	
X	pošta	
X	PNS	X supermarket
	kulturní zařízení	čerpací stanice
	sportovní zařízení	X škola ZŠ,SŠ,VŠ
	zdravotnické zařízení	banka
X	obchody	X restaurace
X	obchodní dům	X hotel
		Viditelnost :
		do 20 m
		20 - 50 m
		50 - 100 m
		X přes 100 m
		X vlastní osvětlení



Panel č.: **501168**

Město : **Praha 05 - Košiče**
 Okres : **Praha**
 Kraj : **Praha**

Adresa : **Plzeňská 174**
vpravo, štít, směr z centra
 WGS84 n : 50,0702800 WGS84 eo : 14,3785900
 Rozměr : **238x338**

Umístění panelu :

- centrum
 okrajová čtvrť
 obchodní čtvrť
 obytná čtvrť
 průmyslová čtvrť
 nezastavěné plochy

Komunikace :

- dálnice
 silnice I. třídy
 silnice ostani
 ulice
 příjezd

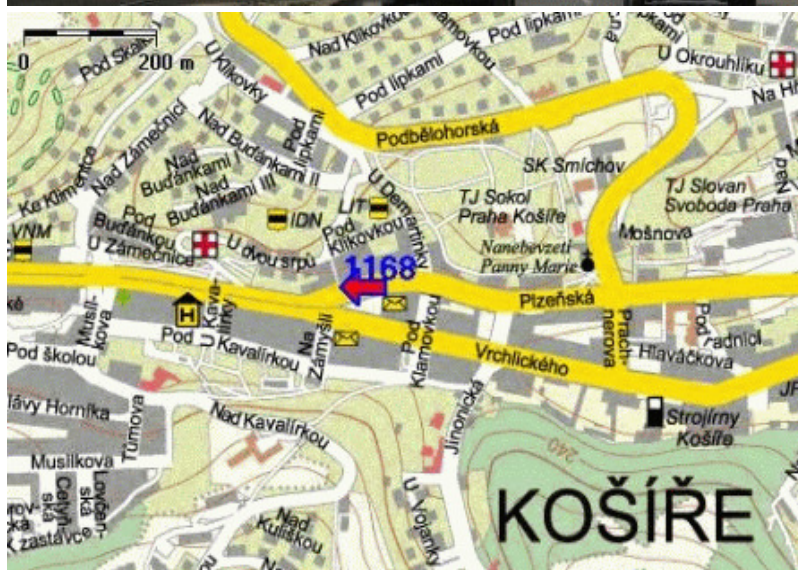
- výjezd
 parkoviště
 pěší zóna
 křižovatka

Poloha :

- kolmo
 šikmo
 rovnoběžně
 samostatný

Okolí panelu :

- MHD
 nádraží ČD, ČSAD
 pošta



<input checked="" type="checkbox"/> PNS	<input checked="" type="checkbox"/> supermarket	Viditelnost :
<input type="checkbox"/> kulturní zařízení	<input type="checkbox"/> čerpací stanice	do 20 m
<input type="checkbox"/> sportovní zařízení	<input type="checkbox"/> škola ZŠ, SŠ, VŠ	20 - 50 m
<input type="checkbox"/> zdravotnické zařízení	<input type="checkbox"/> banka	50 - 100 m
<input checked="" type="checkbox"/> obchody	<input checked="" type="checkbox"/> restaurace	<input checked="" type="checkbox"/> přes 100 m
<input checked="" type="checkbox"/> obchodní dům	<input checked="" type="checkbox"/> hotel	<input checked="" type="checkbox"/> vlastní osvětlení

Panel č.: : **501111**

Město : **Praha 06 - Břevnov**
 Okres : **Praha**
 Kraj : **Praha**

Adresa : **Heyrovského nám.
 kolmo,samost.,točna tram.zast.**
 WGS84 n : 50,0866000 WGS84 eo : 14,3390400
 Rozměr : **238x338**

Umístění panelu :

- | |
|--|
| centrum |
| okrajová čtvrť |
| <input checked="" type="checkbox"/> obchodní čtvrť |
| <input checked="" type="checkbox"/> obytná čtvrť |
| průmyslová čtvrť |
| nezastavěné plochy |

Komunikace :

- | |
|---|
| dálnice |
| silnice I. třídy |
| silnice ostatní |
| ulice |
| <input checked="" type="checkbox"/> příjezd |
| výjezd |
| parkoviště |
| <input checked="" type="checkbox"/> pěší zóna |
| křižovatka |

Poloha :

- | |
|--|
| <input checked="" type="checkbox"/> kolmo |
| šikmo |
| rovnoběžně |
| <input checked="" type="checkbox"/> samostatný |

Okolí panelu :

- | |
|--|
| <input checked="" type="checkbox"/> MHD |
| <input checked="" type="checkbox"/> nádraží ČD, ČSAD |

pošta

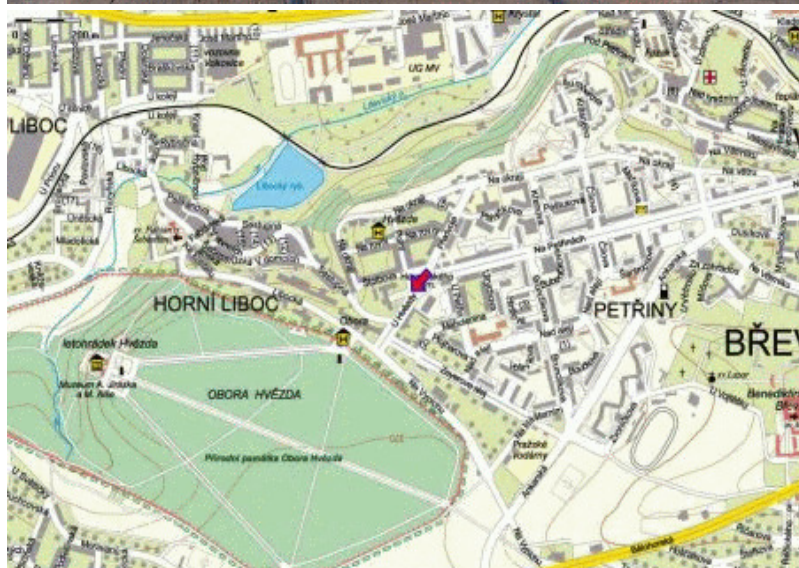
PNS

 kulturní zařízení

sportovní zařízení

zdravotnické zařízení

obchody

 obchodní dům

supermarket

čerpací stanice



 škola ZŠ,SŠ,VŠ banka restaurace hotel**Viditelnost :**


do 20 m


20 - 50 m


50 - 100 m

 přes 100 m vlastní osvětleníPanel č.: : **501121**

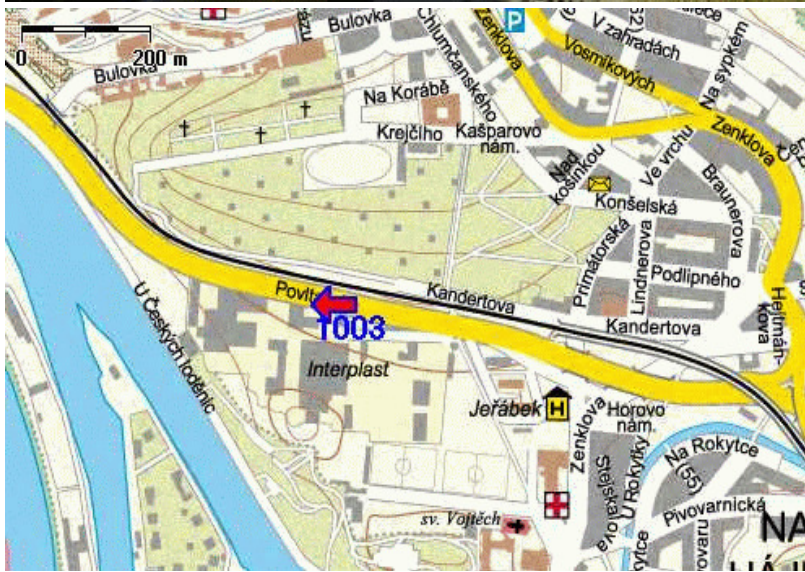
Město :	Praha 08 - Kobylisy	Adresa :	Klapkova 12 směr Ďáblice, vpravo, metro Kobylisy																							
Okres :	Praha	WGS84 n :	50,1236300 WGS84 eo : 14,4561400																							
Kraj :	Praha	Rožměř :	238x338																							
Umístění panelu :																										
	centrum																									
	okrajová čtvrť																									
	obchodní čtvrť																									
X	obytná čtvrť																									
	průmyslová čtvrť																									
	nezastavěné plochy																									
Komunikace :																										
	dálnice																									
	silnice I. třídy																									
	silnice ostani																									
X	ulice																									
	přijezd																									
	výjezd																									
	parkoviště																									
	pěší zóna																									
	křižovatka																									
Poloha :																										
X	kolmo																									
	šikmo																									
	rovnoběžně																									
	samostatný																									
Okolí panelu :																										
X	MHD	<table border="1"> <tr> <td></td> <td>supermarket</td> <td>Viditelnost :</td> </tr> <tr> <td>X</td> <td>kulturní zařízení</td> <td>čerpací stanice</td> <td>do 20 m</td> </tr> <tr> <td></td> <td>sportovní zařízení</td> <td>škola ZŠ,SŠ,VŠ</td> <td>20 - 50 m</td> </tr> <tr> <td></td> <td>zdravotnické zařízení</td> <td>X banka</td> <td>X 50 - 100 m</td> </tr> <tr> <td></td> <td>obchody</td> <td>X restaurace</td> <td>přes 100 m</td> </tr> <tr> <td></td> <td>obchodní dům</td> <td>X hotel</td> <td>X vlastní osvětlení</td> </tr> </table>			supermarket	Viditelnost :	X	kulturní zařízení	čerpací stanice	do 20 m		sportovní zařízení	škola ZŠ,SŠ,VŠ	20 - 50 m		zdravotnické zařízení	X banka	X 50 - 100 m		obchody	X restaurace	přes 100 m		obchodní dům	X hotel	X vlastní osvětlení
	supermarket			Viditelnost :																						
X	kulturní zařízení			čerpací stanice	do 20 m																					
	sportovní zařízení			škola ZŠ,SŠ,VŠ	20 - 50 m																					
	zdravotnické zařízení			X banka	X 50 - 100 m																					
	obchody			X restaurace	přes 100 m																					
	obchodní dům			X hotel	X vlastní osvětlení																					
X	nádraží ČD, ČSAD																									
X	pošta																									
X	PNS																									
X	kulturní zařízení																									
	sportovní zařízení																									
	zdravotnické zařízení																									
	obchody																									
	obchodní dům																									

Panel č. : 501122			
Město :	Praha 08 - Kobylisy	Adresa :	Nad Šutkou 262 směr z centra, vpravo, štít
Okres :	Praha	WGS84 n :	50,1233900 WGS84 eo : 14,4530800
Kraj :	Praha	Rožměř :	238x338

Umístění panelu :		
<input type="checkbox"/>	centrum	
<input type="checkbox"/>	okrajová čtvrť	
<input type="checkbox"/>	obchodní čtvrť	
<input checked="" type="checkbox"/>	obytná čtvrť	
<input type="checkbox"/>	průmyslová čtvrť	
<input type="checkbox"/>	nezastavěné plochy	
Komunikace :		
<input type="checkbox"/>	dálnice	
<input type="checkbox"/>	silnice I. třídy	
<input type="checkbox"/>	silnice ostani	
<input type="checkbox"/>	ulice	
<input type="checkbox"/>	příjezd	
<input checked="" type="checkbox"/>	výjezd	
<input type="checkbox"/>	parkoviště	
<input checked="" type="checkbox"/>	pěší zóna	
<input checked="" type="checkbox"/>	křižovatka	
Poloha :		
<input checked="" type="checkbox"/>	kolmo	
<input type="checkbox"/>	šikmo	
<input type="checkbox"/>	rovnoběžně	
<input type="checkbox"/>	samostatný	
Okolí panelu :		
<input checked="" type="checkbox"/>	MHD	
<input checked="" type="checkbox"/>	nádraží ČD, ČSAD	
<input checked="" type="checkbox"/>	pošta	
<input checked="" type="checkbox"/>	PNS	supermarket
<input checked="" type="checkbox"/>	kulturní zařízení	čerpací stanice
<input type="checkbox"/>	sportovní zařízení	škola ZŠ,SŠ,VŠ
<input type="checkbox"/>	zdravotnické zařízení	banka
<input type="checkbox"/>	obchody	X restaurace
<input type="checkbox"/>	obchodní dům	X hotel
		Viditelnost :
		do 20 m
		20 - 50 m
		50 - 100 m
		X přes 100 m
		X vlastní osvětlení

Panel č.: : 501003			
Město :	Praha 08 - Libeň	Adresa :	Povltavská štit kol. vlevo, směr do centra
Okres :	Praha	Rozměr :	238x338
Kraj :	Praha		

Umístění panelu :		
	centrum	
X	okrajová čtvrť	
	obchodní čtvrť	
	obytná čtvrť	
X	průmyslová čtvrť	
	nezastavěné plochy	
Komunikace :		
	dálnice	
	silnice I. třídy	
X	silnice ostani	
	ulice	
X	příjezd	
	výjezd	
	parkoviště	
	pěší zóna	
	křižovatka	
Poloha :		
X	kolmo	
	šikmo	
	rovnoběžně	
X	samostatný	
Okolí panelu :		
	MHD	
	nádraží ČD, ČSAD	
	pošta	
	PNS	supermarket
X	kulturní zařízení	čerpací stanice
	sportovní zařízení	škola ZŠ, SŠ, VŠ
	zdravotnické zařízení	banka
	obchody	restaurace
	obchodní dům	hotel
	Viditelnost :	
	do 20 m	
	20 - 50 m	
X	50 - 100 m	
	přes 100 m	
	vlastní osvětlení	



Panel č.: : 501002			
Město :	Praha 08 - Libeň	Adresa :	Prosecká směr do centra, vpravo, štít
Okres :	Praha	Rozměr :	238x338
Kraj :	Praha		
Umístění panelu :		 	
<input type="checkbox"/>	centrum		
<input checked="" type="checkbox"/>	okrajová čtvrť		
<input type="checkbox"/>	obchodní čtvrť		
<input checked="" type="checkbox"/>	obytná čtvrť		
<input type="checkbox"/>	průmyslová čtvrť		
<input type="checkbox"/>	nezastavěné plochy		
Komunikace :			
<input type="checkbox"/>	dálnice		
<input type="checkbox"/>	silnice I. třídy		
<input checked="" type="checkbox"/>	silnice ostatní		
<input type="checkbox"/>	ulice		
<input checked="" type="checkbox"/>	příjezd		
<input type="checkbox"/>	výjezd		
<input type="checkbox"/>	parkoviště		
<input type="checkbox"/>	pěší zóna		
<input type="checkbox"/>	křižovatka		
Poloha :			
<input type="checkbox"/>	kolmo		
<input checked="" type="checkbox"/>	šikmo		
<input type="checkbox"/>	rovnoběžně		
<input type="checkbox"/>	samostatný		
Okolí panelu :			
<input checked="" type="checkbox"/>	MHD		
<input type="checkbox"/>	nádraží ČD, ČSAD		
<input type="checkbox"/>	pošta		
<input type="checkbox"/>	PNS	supermarket	Viditelnost :
<input type="checkbox"/>	kulturní zařízení	čerpací stanice	do 20 m
<input checked="" type="checkbox"/>	športovní zařízení	škola ZŠ,SŠ,VŠ	20 - 50 m
<input type="checkbox"/>	zdravotnické zařízení	banka	<input checked="" type="checkbox"/> 50 - 100 m
<input type="checkbox"/>	obchody	<input checked="" type="checkbox"/> restaurace	přes 100 m
<input type="checkbox"/>	obchodní dům	<input checked="" type="checkbox"/> hotel	<input checked="" type="checkbox"/> vlastní osvětlení

Panel č.: : 501169	
---------------------------	---



Město : **Praha 10 - Záběhllice**
 Okres : **Praha**
 Kraj : **Praha**

Adresa : **Záběhlická 188**
vpravo, štít, do centra
 Rozměr : **238x338**

Umístění panelu :

- centrum
 okrajová čtvrť
 obchodní čtvrť
 obytná čtvrť
 průmyslová čtvrť
 nezastavěné plochy

Komunikace :

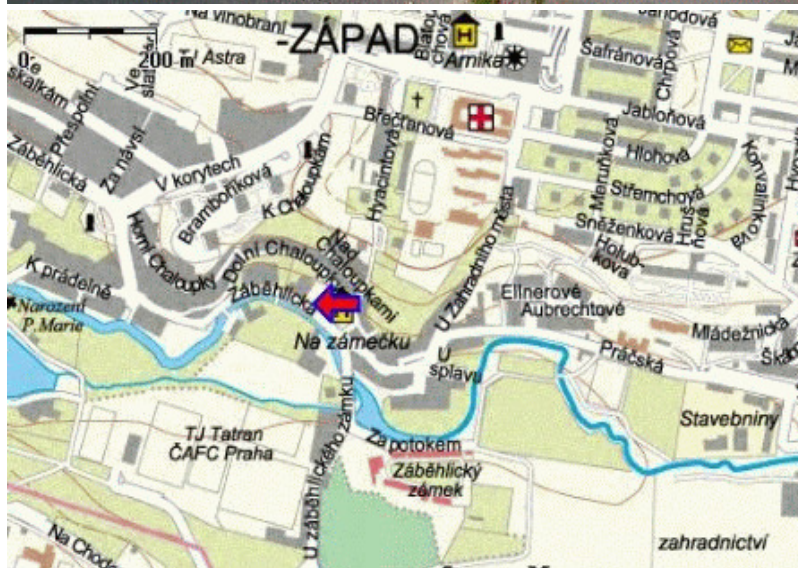
- dálnice
 silnice I. třídy
 silnice ostani
 ulice
 příjezd
 výjezd
 parkoviště
 pěší zóna
 křižovatka

Poloha :

- kolmo
 šikmo
 rovnoběžně
 samostatný

Okolí panelu :

- MHD
 nádraží ČD, ČSAD
 pošta



<input type="checkbox"/> PNS		supermarket	Viditelnost :
<input type="checkbox"/> kulturní zařízení		čerpací stanice	do 20 m
<input checked="" type="checkbox"/> sportovní zařízení		škola ZŠ,SS,VŠ	20 - 50 m
<input checked="" type="checkbox"/> zdravotnické zařízení		banka	X 50 - 100 m
<input checked="" type="checkbox"/> obchody	X	restaurace	přes 100 m
<input type="checkbox"/> obchodní dům	X	hotel	X vlastní osvětlení

Panel č.: : **501145**



Město : **Praha 12 - Modřany**
 Okres : **Praha**
 Kraj : **Praha**

Adresa : **Kolarovova**
Šikmý levý,samost.,u podchodu
 WGS84 n : 50,0068500 WGS84 eo : 14,4291300

Rozměr : 238x338

Umístění panelu :

centrum
X okrajová čtvrť
obchodní čtvrť
X obytná čtvrť
průmyslová čtvrť
nezastavěné plochy

**Komunikace :**

dálnice
silnice I. třídy
silnice ostatní
ulice
příjezd
X výjezd
parkoviště
pěší zóna
křižovatka

Poloha :

kolmo
X šikmo
rovnoběžně
X samostatný

Okolí panelu :

MHD
nádraží ČD, ČSAD

X pošta

X PNS

kulturní zařízení

sportovní zařízení

zdravotnické zařízení

X obchody

X obchodní dům

X supermarket

čerpací stanice

škola ZŠ, SŠ, VŠ

X banka

restaurace

hotel

Viditelnost :

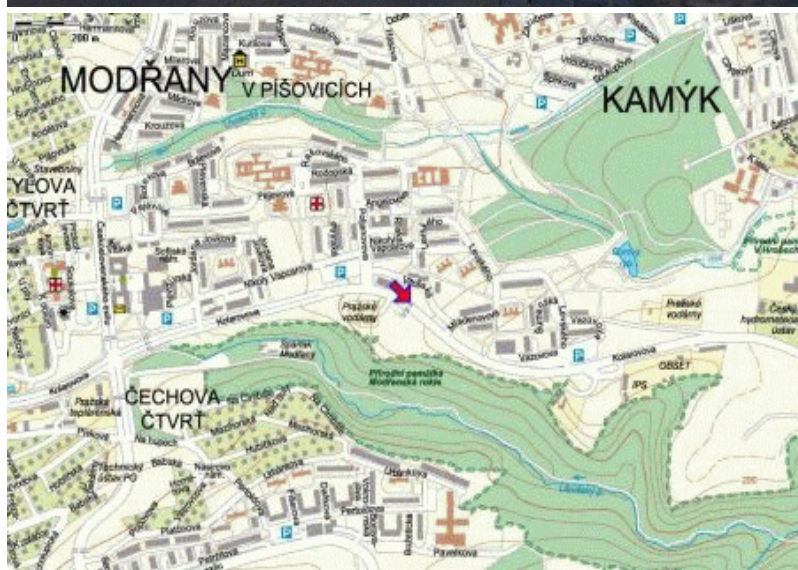
do 20 m

20 - 50 m

X 50 - 100 m

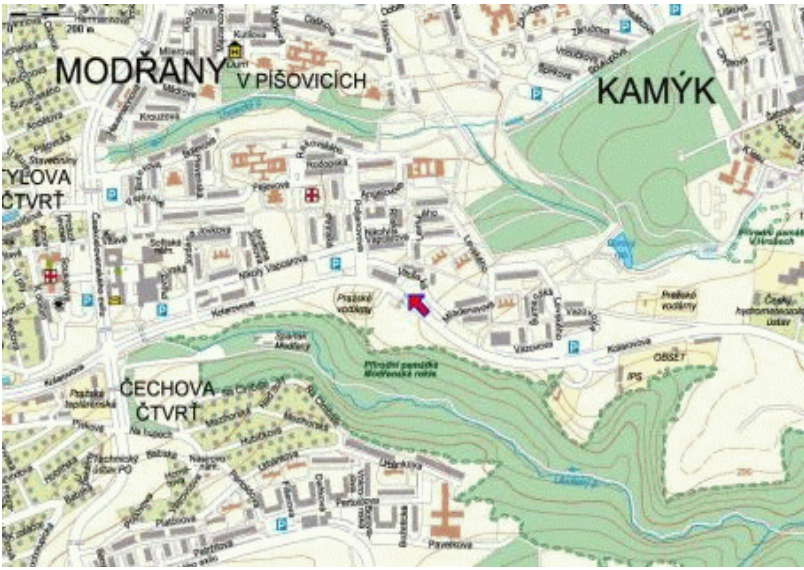
přes 100 m

X vlastní osvětlení

Panel č.: : **501146**Město : **Praha 12 - Modřany**Okres : **Praha**Kraj : **Praha**Adresa : **Kolarovova****šikmý pravý, samost., u podchodu**



WGS84 n : 50,0068700 WGS84 eo : 14,4291200

Rozměr : **238x338**

Umístění panelu :																																														
<input type="checkbox"/>	centrum																																													
<input checked="" type="checkbox"/>	okrajová čtvrť																																													
<input type="checkbox"/>	obchodní čtvrť																																													
<input checked="" type="checkbox"/>	obytná čtvrť																																													
<input type="checkbox"/>	průmyslová čtvrť																																													
<input type="checkbox"/>	nezastavěné plochy																																													
Komunikace :																																														
<input type="checkbox"/>	dálnice																																													
<input type="checkbox"/>	silnice I. třídy																																													
<input type="checkbox"/>	silnice ostani																																													
<input type="checkbox"/>	ulice																																													
<input checked="" type="checkbox"/>	příjezd																																													
<input type="checkbox"/>	výjezd																																													
<input type="checkbox"/>	parkoviště																																													
<input type="checkbox"/>	pěší zóna																																													
<input type="checkbox"/>	křižovatka																																													
Poloha :																																														
<input type="checkbox"/>	kolmo																																													
<input checked="" type="checkbox"/>	šikmo																																													
<input type="checkbox"/>	rovnoběžně																																													
<input checked="" type="checkbox"/>	samostatný																																													
Okolí panelu :		<table border="1"> <tr> <td><input type="checkbox"/></td> <td>MHD</td> <td></td> <td></td> <td rowspan="2">Viditelnost :</td> </tr> <tr> <td><input type="checkbox"/></td> <td>nádraží ČD, ČSAD</td> <td></td> <td></td> </tr> <tr> <td><input checked="" type="checkbox"/></td> <td>pošta</td> <td></td> <td></td> </tr> <tr> <td><input checked="" type="checkbox"/></td> <td>PNS</td> <td><input checked="" type="checkbox"/></td> <td>supermarket</td> <td>do 20 m</td> </tr> <tr> <td><input type="checkbox"/></td> <td>kulturní zařízení</td> <td></td> <td>čerpací stanice</td> <td>20 - 50 m</td> </tr> <tr> <td><input type="checkbox"/></td> <td>sportovní zařízení</td> <td></td> <td>škola ZŠ, SŠ, VŠ</td> <td></td> </tr> <tr> <td><input type="checkbox"/></td> <td>zdravotnické zařízení</td> <td><input checked="" type="checkbox"/></td> <td>banka</td> <td><input checked="" type="checkbox"/> 50 - 100 m</td> </tr> <tr> <td><input checked="" type="checkbox"/></td> <td>obchody</td> <td></td> <td>restaurace</td> <td>přes 100 m</td> </tr> <tr> <td><input checked="" type="checkbox"/></td> <td>obchodní dům</td> <td></td> <td>hotel</td> <td><input checked="" type="checkbox"/> vlastní osvětlení</td> </tr> </table>		<input type="checkbox"/>	MHD			Viditelnost :	<input type="checkbox"/>	nádraží ČD, ČSAD			<input checked="" type="checkbox"/>	pošta			<input checked="" type="checkbox"/>	PNS	<input checked="" type="checkbox"/>	supermarket	do 20 m	<input type="checkbox"/>	kulturní zařízení		čerpací stanice	20 - 50 m	<input type="checkbox"/>	sportovní zařízení		škola ZŠ, SŠ, VŠ		<input type="checkbox"/>	zdravotnické zařízení	<input checked="" type="checkbox"/>	banka	<input checked="" type="checkbox"/> 50 - 100 m	<input checked="" type="checkbox"/>	obchody		restaurace	přes 100 m	<input checked="" type="checkbox"/>	obchodní dům		hotel	<input checked="" type="checkbox"/> vlastní osvětlení
<input type="checkbox"/>	MHD					Viditelnost :																																								
<input type="checkbox"/>	nádraží ČD, ČSAD																																													
<input checked="" type="checkbox"/>	pošta																																													
<input checked="" type="checkbox"/>	PNS			<input checked="" type="checkbox"/>	supermarket	do 20 m																																								
<input type="checkbox"/>	kulturní zařízení				čerpací stanice	20 - 50 m																																								
<input type="checkbox"/>	sportovní zařízení				škola ZŠ, SŠ, VŠ																																									
<input type="checkbox"/>	zdravotnické zařízení			<input checked="" type="checkbox"/>	banka	<input checked="" type="checkbox"/> 50 - 100 m																																								
<input checked="" type="checkbox"/>	obchody				restaurace	přes 100 m																																								
<input checked="" type="checkbox"/>	obchodní dům				hotel	<input checked="" type="checkbox"/> vlastní osvětlení																																								
<input type="checkbox"/>	MHD																																													
<input type="checkbox"/>	nádraží ČD, ČSAD																																													
<input checked="" type="checkbox"/>	pošta																																													
<input checked="" type="checkbox"/>	PNS	<input checked="" type="checkbox"/>	supermarket	do 20 m																																										
<input type="checkbox"/>	kulturní zařízení		čerpací stanice	20 - 50 m																																										
<input type="checkbox"/>	sportovní zařízení		škola ZŠ, SŠ, VŠ																																											
<input type="checkbox"/>	zdravotnické zařízení	<input checked="" type="checkbox"/>	banka	<input checked="" type="checkbox"/> 50 - 100 m																																										
<input checked="" type="checkbox"/>	obchody		restaurace	přes 100 m																																										
<input checked="" type="checkbox"/>	obchodní dům		hotel	<input checked="" type="checkbox"/> vlastní osvětlení																																										

Panel č.: : **501190** 

Město : Praha 12 - Kamýk	Adresa : Lhotecká 912
Okres : Praha	šikmo vpravo, štít garáže, směr Krč, OBI
Kraj : Praha	Rozměr : 238x338

Umístění panelu :																																								
<input type="checkbox"/>	centrum																																							
<input checked="" type="checkbox"/>	okrajová čtvrť																																							
<input type="checkbox"/>	obchodní čtvrť																																							
<input checked="" type="checkbox"/>	obytná čtvrť																																							
<input type="checkbox"/>	průmyslová čtvrť																																							
<input type="checkbox"/>	nezastavěné plochy																																							
Komunikace :																																								
<input type="checkbox"/>	dálnice																																							
<input type="checkbox"/>	silnice I. třídy																																							
<input checked="" type="checkbox"/>	silnice ostani																																							
<input checked="" type="checkbox"/>	ulice																																							
<input type="checkbox"/>	příjezd																																							
<input type="checkbox"/>	výjezd																																							
<input type="checkbox"/>	parkoviště																																							
<input type="checkbox"/>	pěší zóna																																							
<input type="checkbox"/>	křižovatka																																							
Poloha :																																								
<input type="checkbox"/>	kolmo																																							
<input checked="" type="checkbox"/>	šikmo																																							
<input type="checkbox"/>	rovnoběžně																																							
<input type="checkbox"/>	samostatný																																							
Okolí panelu :																																								
<input checked="" type="checkbox"/>	MHD	<table border="1"> <tr> <td><input type="checkbox"/></td> <td>nádraží ČD, ČSAD</td> <td rowspan="2">Viditelnost :</td> </tr> <tr> <td><input type="checkbox"/></td> <td>pošta</td> </tr> <tr> <td><input checked="" type="checkbox"/></td> <td>PNS</td> <td>supermarket</td> </tr> <tr> <td><input type="checkbox"/></td> <td>kulturní zařízení</td> <td>čerpací stanice</td> </tr> <tr> <td><input type="checkbox"/></td> <td>sportovní zařízení</td> <td>škola ZŠ,SŠ,VŠ</td> </tr> <tr> <td><input type="checkbox"/></td> <td>zdravotnické zařízení</td> <td>banka</td> </tr> <tr> <td><input checked="" type="checkbox"/></td> <td>obchody</td> <td>X restaurace</td> </tr> <tr> <td><input type="checkbox"/></td> <td>obchodní dům</td> <td>hotel</td> </tr> <tr> <td><input type="checkbox"/></td> <td></td> <td>do 20 m</td> </tr> <tr> <td><input type="checkbox"/></td> <td></td> <td>X 20 - 50 m</td> </tr> <tr> <td><input type="checkbox"/></td> <td></td> <td>50 - 100 m</td> </tr> <tr> <td><input type="checkbox"/></td> <td></td> <td>přes 100 m</td> </tr> <tr> <td><input type="checkbox"/></td> <td></td> <td>X vlastní osvětlení</td> </tr> </table>	<input type="checkbox"/>	nádraží ČD, ČSAD	Viditelnost :	<input type="checkbox"/>	pošta	<input checked="" type="checkbox"/>	PNS	supermarket	<input type="checkbox"/>	kulturní zařízení	čerpací stanice	<input type="checkbox"/>	sportovní zařízení	škola ZŠ,SŠ,VŠ	<input type="checkbox"/>	zdravotnické zařízení	banka	<input checked="" type="checkbox"/>	obchody	X restaurace	<input type="checkbox"/>	obchodní dům	hotel	<input type="checkbox"/>		do 20 m	<input type="checkbox"/>		X 20 - 50 m	<input type="checkbox"/>		50 - 100 m	<input type="checkbox"/>		přes 100 m	<input type="checkbox"/>		X vlastní osvětlení
<input type="checkbox"/>	nádraží ČD, ČSAD		Viditelnost :																																					
<input type="checkbox"/>	pošta																																							
<input checked="" type="checkbox"/>	PNS		supermarket																																					
<input type="checkbox"/>	kulturní zařízení		čerpací stanice																																					
<input type="checkbox"/>	sportovní zařízení		škola ZŠ,SŠ,VŠ																																					
<input type="checkbox"/>	zdravotnické zařízení		banka																																					
<input checked="" type="checkbox"/>	obchody		X restaurace																																					
<input type="checkbox"/>	obchodní dům		hotel																																					
<input type="checkbox"/>			do 20 m																																					
<input type="checkbox"/>			X 20 - 50 m																																					
<input type="checkbox"/>			50 - 100 m																																					
<input type="checkbox"/>			přes 100 m																																					
<input type="checkbox"/>			X vlastní osvětlení																																					

Panel č.: : **501187** 



Město : Praha 15 - Hostivař	Adresa : Hornoměřolupská
Okres : Praha	Šikmo vlevo, do centra, OC Park Hostivař
Kraj : Praha	WGS84 n : 49,2236600 WGS84 eo : 17,6604900
	Rozměr : 238x338

Umístění panelu :

centrum
okrajová čtvrť
obchodní čtvrť
<input checked="" type="checkbox"/> obytná čtvrť
průmyslová čtvrť
nezastavěné plochy

Komunikace :

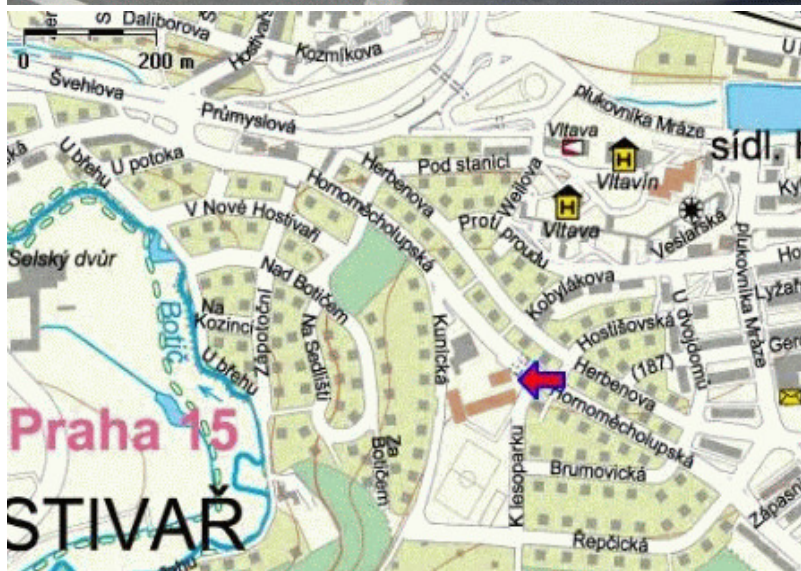
dálnice
silnice I. třídy
silnice ostatní
<input checked="" type="checkbox"/> ulice
příjezd
výjezd
parkoviště
pěší zóna
křižovatka

Poloha :

kolmo
<input checked="" type="checkbox"/> šikmo
rovnoběžně
samostatný

Okolí panelu :


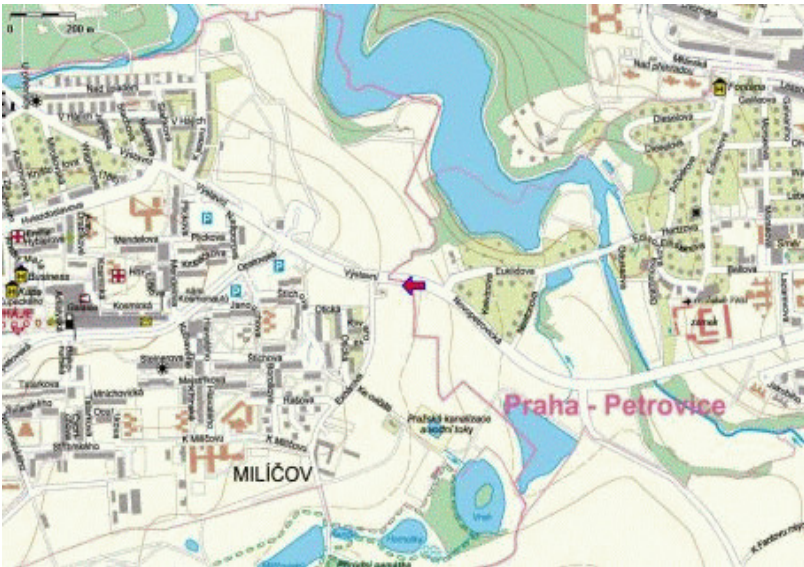
<input checked="" type="checkbox"/> MHD
nádraží ČD, ČSAD
pošta




PNS		supermarket	Viditelnost :
kulturní zařízení		čerpací stanice	do 20 m
sportovní zařízení	<input checked="" type="checkbox"/>	škola ZŠ,SŠ,VŠ	20 - 50 m
zdravotnické zařízení		banka	<input checked="" type="checkbox"/> 50 - 100 m
obchody	<input checked="" type="checkbox"/>	restaurace	přes 100 m
obchodní dům	<input checked="" type="checkbox"/>	hotel	<input checked="" type="checkbox"/> vlastní osvětlení

Panel č.: : **501157**


Město : Praha 15 - Petrovice	Adresa : Novopetrovická/Výstavní
Okres : Praha	Kolmý levý, samost., do centra, v

Kraj :	Praha	WGS84 n :	50,0331900	WGS84 eo :	14,5427100
		Rozměr :	238x338		
Umístění panelu :		 			
	centrum				
	okrajová čtvrť				
	obchodní čtvrť				
	obytná čtvrť				
	průmyslová čtvrť				
X	nezastavěné plochy				
Komunikace :					
	dálnice				
	silnice I. třídy				
	silnice ostani				
	ulice				
X	přijezd				
	výjezd				
	parkoviště				
	pěší zóna				
	křižovatka				
Poloha :					
X	kolmo				
	šikmo				
	rovnoběžně				
X	samostatný				
Okolí panelu :					
	MHD				
	nádraží ČD, ČSAD				
	pošta				
	PNS	supermarket		Viditelnost :	
	kulturní zařízení	čerpací stanice			do 20 m
	sportovní zařízení	škola ZŠ,SŠ,VŠ			20 - 50 m
	zdravotnické zařízení	banka	X		50 - 100 m
	obchody	restaurace			přes 100 m
	obchodní dům	hotel	X		vlastní osvětlení

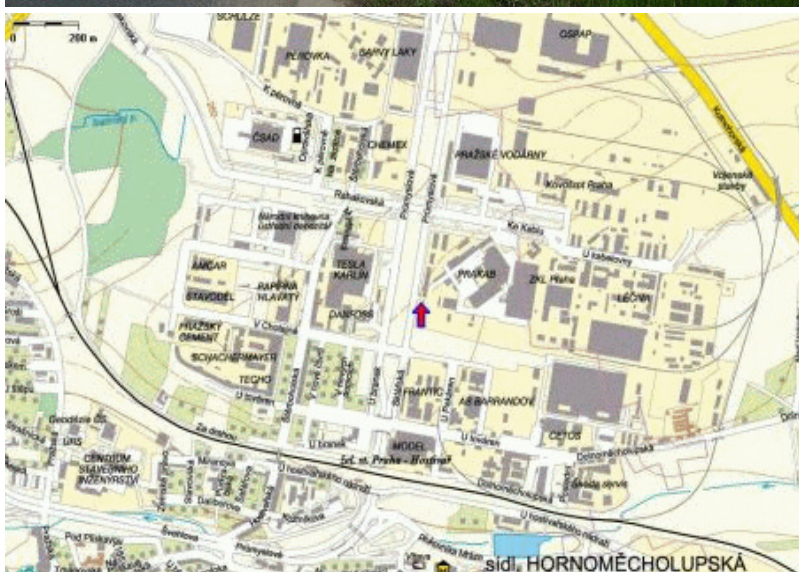
Panel č.: : 501158			
Město :	Praha 15 - Petrovice	Adresa :	Novopetrovická/Výstavní Kolmý pravý,samost.,z centra,s
Okres :	Praha	WGS84 n :	50,0332100
Kraj :	Praha	WGS84 eo :	14,5427300
		Rozměr :	238x338

Umístění panelu :		
	centrum	
	okrajová čtvrť	
	obchodní čtvrť	
	obytná čtvrť	
	průmyslová čtvrť	
X	nezastavěné plochy	
Komunikace :		
	dálnice	
	silnice I. třídy	
	silnice ostani	
	ulice	
	příjezd	
X	výjezd	
	parkoviště	
	pěší zóna	
	křižovatka	
Poloha :		
X	kolmo	
	šikmo	
	rovnoběžně	
X	samostatný	
Okolí panelu :		
	MHD	
	nádraží ČD, ČSAD	
	pošta	
	PNS	supermarket
	kulturní zařízení	čerpací stanice
	sportovní zařízení	škola ZŠ,SS,VŠ
	zdravotnické zařízení	banka
	obchody	restaurace
	obchodní dům	hotel
		Viditelnost :
		do 20 m
		20 - 50 m
	X	50 - 100 m
		přes 100 m
	X	vlastní osvětlení



Panel č.: : 501159			
Město :	Praha 15 - Štěrboholy	Adresa :	Průmyslová Šikmý pravý,samost.,sm.Hloubět
Okres :	Praha	WGS84 n :	50,0597800 WGS84 eo : 14,5374200
Kraj :	Praha	Rozměr :	238x338

Umístění panelu :		
	centrum	
	okrajová čtvrť	
	obchodní čtvrť	
	obytná čtvrť	
X	průmyslová čtvrť	
	nezastavěné plochy	
Komunikace :		
	dálnice	
X	silnice I. třídy	
	silnice ostani	
	ulice	
	příjezd	
X	výjezd	
	parkoviště	
	pěší zóna	
	křižovatka	
Poloha :		
	kolmo	
X	šikmo	
	rovnoběžně	
X	samostatný	
Okolí panelu :		
X	MHD	
X	nádraží ČD, ČSAD	
	pošta	
	PNS	
	kulturní zařízení	
	sportovní zařízení	
	zdravotnické zařízení	
	obchody	
	obchodní dům	
	supermarket	
	čerpací stanice	
	škola ZŠ,SŠ,VŠ	
	banka	
	restaurace	
	hotel	
		Viditelnost :
		do 20 m
		20 - 50 m
X	50 - 100 m	
	přes 100 m	
X	vlastní osvětlení	



Panel č.: : **502101**



Město : **Zlín**
 Okres : **Zlín**
 Kraj : **Zlínský kraj**

Adresa : **Bartošova 40**
kolmo,vlevo,štít,do centra
 WGS84 n : 49,2270800 WGS84 eo : 17,6634700
 Rozměr : **238x338**

Umístění panelu :

- centrum
- okrajová čtvrť
- obchodní čtvrť
- obytná čtvrť
- průmyslová čtvrť
- nezastavěné plochy

Komunikace :

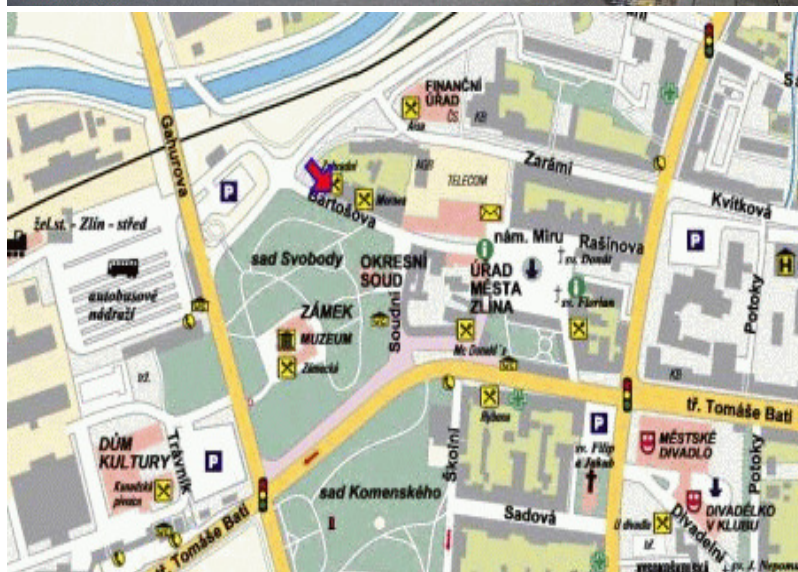

- dálnice
- silnice I. třídy
- silnice ostani
- ulice
- příjezd
- výjezd
- parkoviště
- pěší zóna
- křižovatka

Poloha :

- kolmo
- šikmo
- rovnoběžně
- samostatný

Okolí panelu :

- MHD
- nádraží ČD, ČSAD



<input checked="" type="checkbox"/> pošta			
<input checked="" type="checkbox"/> PNS		supermarket	Viditelnost :
<input type="checkbox"/> kulturní zařízení		čerpací stanice	do 20 m
<input type="checkbox"/> sportovní zařízení		škola ZŠ,SŠ,VŠ	20 - 50 m
<input type="checkbox"/> zdravotnické zařízení		banka	50 - 100 m
<input type="checkbox"/> obchody	<input checked="" type="checkbox"/>	restaurace	<input checked="" type="checkbox"/> přes 100 m
<input checked="" type="checkbox"/> obchodní dům	<input checked="" type="checkbox"/>	hotel	<input checked="" type="checkbox"/> vlastní osvětlení

Panel č.: : **502117**

Město : **Zlín - Napajedla**
 Okres : **Zlín**
 Kraj : **Zlínský kraj**

Adresa : **T.Bati 925, I/55**
kolmo,vlevo,štit,do centra
 WGS84 n : 49,1669800 WGS84 eo : 17,5075800
 Rozměr : **238x338**

Umístění panelu :

- | | |
|-------------------------------------|--------------------|
| <input type="checkbox"/> | centrum |
| <input type="checkbox"/> | okrajová čtvrť |
| <input type="checkbox"/> | obchodní čtvrť |
| <input checked="" type="checkbox"/> | obytná čtvrť |
| <input type="checkbox"/> | průmyslová čtvrť |
| <input type="checkbox"/> | nezastavěné plochy |

Komunikace :

- | | |
|-------------------------------------|------------------|
| <input type="checkbox"/> | dálnice |
| <input checked="" type="checkbox"/> | silnice I. třídy |
| <input type="checkbox"/> | silnice ostatní |
| <input type="checkbox"/> | ulice |
| <input checked="" type="checkbox"/> | příjezd |
| <input type="checkbox"/> | výjezd |
| <input type="checkbox"/> | parkoviště |
| <input type="checkbox"/> | pěší zóna |
| <input type="checkbox"/> | křižovatka |

Poloha :

- | | |
|-------------------------------------|------------|
| <input checked="" type="checkbox"/> | kolmo |
| <input type="checkbox"/> | šikmo |
| <input type="checkbox"/> | rovnoběžně |
| <input type="checkbox"/> | samostatný |

Okolí panelu :

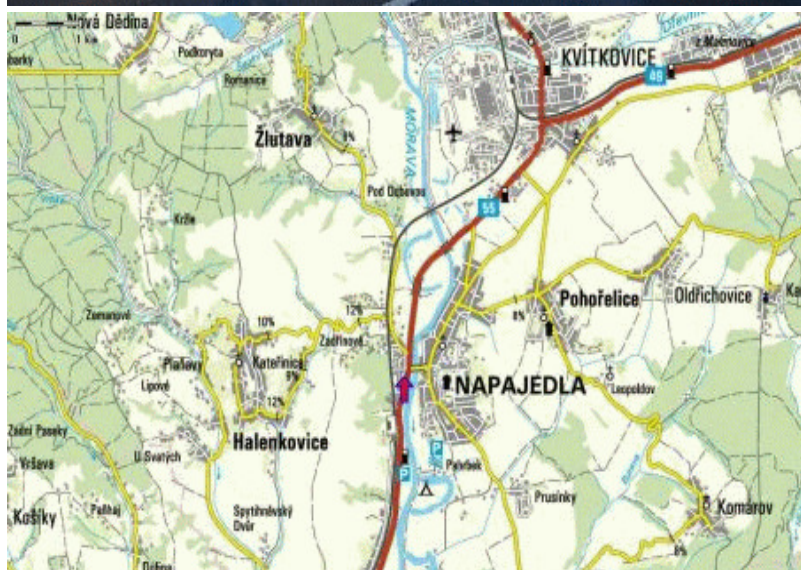
- | | |
|-------------------------------------|------------------|
| <input checked="" type="checkbox"/> | MHD |
| <input checked="" type="checkbox"/> | nádraží ČD, ČSAD |


pošta


- | | | | |
|-------------------------------------|-----------------------|-------------------------------------|-----------------|
| <input type="checkbox"/> | PNS | <input checked="" type="checkbox"/> | supermarket |
| <input type="checkbox"/> | kulturní zařízení | <input type="checkbox"/> | čerpací stanice |
| <input type="checkbox"/> | sportovní zařízení | <input type="checkbox"/> | škola ZŠ,SŠ,VŠ |
| <input type="checkbox"/> | zdravotnické zařízení | <input type="checkbox"/> | banka |
| <input checked="" type="checkbox"/> | obchody | <input type="checkbox"/> | restaurace |
| <input checked="" type="checkbox"/> | obchodní dům | <input type="checkbox"/> | hotel |



Viditelnost :


- | | |
|-------------------------------------|-------------------|
| <input type="checkbox"/> | do 20 m |
| <input type="checkbox"/> | 20 - 50 m |
| <input type="checkbox"/> | 50 - 100 m |
| <input checked="" type="checkbox"/> | přes 100 m |
| <input checked="" type="checkbox"/> | vlastní osvětlení |

Panel č.: : **502113**

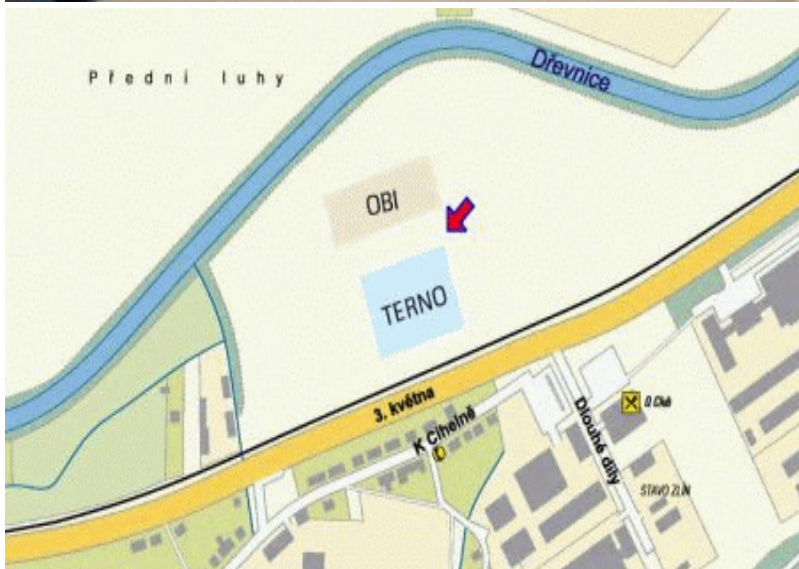
Město :	Zlín - Otrokovice	Adresa :	tř. Osvození 123, I/55 z Olomouce, Přerova do Zlína, UH																														
Okres :	Zlín	WGS84 n :	49,2012800 WGS84 eo : 17,5382500																														
Kraj :	Zlínský kraj	Rozměr :	238x338																														
Umístění panelu :																																	
	centrum																																
	okrajová čtvrť																																
	obchodní čtvrť																																
X	obytná čtvrť																																
	průmyslová čtvrť																																
	nezastavěné plochy																																
Komunikace :																																	
	dálnice																																
X	silnice I. třídy																																
	silnice ostani																																
	ulice																																
X	příjezd																																
	výjezd																																
	parkoviště																																
	pěší zóna																																
	křižovatka																																
Poloha :																																	
X	kolmo																																
	šikmo																																
	rovnoběžně																																
	samostatný																																
Okolí panelu :																																	
X	MHD	<table border="1"> <tr> <td></td> <td>PNS</td> <td>X</td> <td>supermarket</td> <td>Viditelnost :</td> </tr> <tr> <td></td> <td>kulturní zařízení</td> <td></td> <td>čerpací stanice</td> <td>do 20 m</td> </tr> <tr> <td></td> <td>sportovní zařízení</td> <td></td> <td>škola ZŠ,SŠ,VŠ</td> <td>20 - 50 m</td> </tr> <tr> <td></td> <td>zdravotnické zařízení</td> <td></td> <td>banka</td> <td>50 - 100 m</td> </tr> <tr> <td>X</td> <td>obchody</td> <td>X</td> <td>restaurace</td> <td>X přes 100 m</td> </tr> <tr> <td>X</td> <td>obchodní dům</td> <td>X</td> <td>hotel</td> <td>X vlastní osvětlení</td> </tr> </table>			PNS	X	supermarket	Viditelnost :		kulturní zařízení		čerpací stanice	do 20 m		sportovní zařízení		škola ZŠ,SŠ,VŠ	20 - 50 m		zdravotnické zařízení		banka	50 - 100 m	X	obchody	X	restaurace	X přes 100 m	X	obchodní dům	X	hotel	X vlastní osvětlení
	PNS			X	supermarket	Viditelnost :																											
	kulturní zařízení				čerpací stanice	do 20 m																											
	sportovní zařízení				škola ZŠ,SŠ,VŠ	20 - 50 m																											
	zdravotnické zařízení				banka	50 - 100 m																											
X	obchody			X	restaurace	X přes 100 m																											
X	obchodní dům			X	hotel	X vlastní osvětlení																											
X	nádraží ČD, ČSAD																																
	pošta																																

Panel č.: : 502118			
Město :	Zlín - Otrokovice	Adresa :	tř. Osvození 224, I/55 Z Olomouce, Přerova do Zlína, UH
Okres :	Zlín	WGS84 n :	49,2045200 WGS84 eo : 17,5410400
Kraj :	Zlínský kraj	Rozměr :	238x338

Umístění panelu :		 			
<input type="checkbox"/>	centrum				
<input type="checkbox"/>	okrajová čtvrť				
<input checked="" type="checkbox"/>	obchodní čtvrť				
<input checked="" type="checkbox"/>	obytná čtvrť				
<input type="checkbox"/>	průmyslová čtvrť				
<input type="checkbox"/>	nezastavěné plochy				
Komunikace :					
<input type="checkbox"/>	dálnice				
<input checked="" type="checkbox"/>	silnice I. třídy				
<input type="checkbox"/>	silnice ostani				
<input type="checkbox"/>	ulice				
<input checked="" type="checkbox"/>	příjezd				
<input type="checkbox"/>	výjezd				
<input type="checkbox"/>	parkoviště				
<input type="checkbox"/>	pěší zóna				
<input checked="" type="checkbox"/>	křižovatka				
Poloha :					
<input checked="" type="checkbox"/>	kolmo				
<input type="checkbox"/>	šikmo				
<input type="checkbox"/>	rovnoběžně				
<input type="checkbox"/>	samostatný				
Okolí panelu :					
<input checked="" type="checkbox"/>	MHD				
<input checked="" type="checkbox"/>	nádraží ČD, ČSAD				
<input checked="" type="checkbox"/>	pošta				
<input checked="" type="checkbox"/>	PNS	<input checked="" type="checkbox"/>	supermarket	Viditelnost :	
<input type="checkbox"/>	kulturní zařízení		čerpací stanice	do 20 m	
<input type="checkbox"/>	sportovní zařízení		škola ZŠ,SŠ,VŠ	20 - 50 m	
<input type="checkbox"/>	zdravotnické zařízení	<input checked="" type="checkbox"/>	banka	50 - 100 m	
<input checked="" type="checkbox"/>	obchody	<input checked="" type="checkbox"/>	restaurace	<input checked="" type="checkbox"/>	přes 100 m
<input checked="" type="checkbox"/>	obchodní dům	<input checked="" type="checkbox"/>	hotel	<input checked="" type="checkbox"/>	vlastní osvětlení

Panel č.: : 502108			
Město :	Zlín - Louky	Adresa :	Tř.T.Bati, OC Terno
Okres :	Zlín		kolmo,vpravo,u vchodu do prode
Kraj :	Zlínský kraj	WGS84 n :	49,2135800 WGS84 eo : 17,6137000
		Rozměr :	238x338

Umístění panelu :		
	centrum	
X	okrajová čtvrť	
X	obchodní čtvrť	
	obytná čtvrť	
	průmyslová čtvrť	
	nezastavěné plochy	
Komunikace :		
	dálnice	
	silnice I. třídy	
	silnice ostani	
	ulice	
	příjezd	
	výjezd	
	parkoviště	
	pěší zóna	
	křižovatka	
Poloha :		
X	kolmo	
	šikmo	
	rovnoběžně	
X	samostatný	
Okolí panelu :		
	MHD	
	nádraží ČD, ČSAD	
X	pošta	
X	PNS	X supermarket
	kulturní zařízení	čerpací stanice
	sportovní zařízení	škola ZŠ, SŠ, VŠ
	zdravotnické zařízení	banka
X	obchody	restaurace
X	obchodní dům	hotel
		Viditelnost :
		do 20 m
		20 - 50 m
X	50 - 100 m	
		přes 100 m
X	vlastní osvětlení	



Panel č.: : **502109**



Město : **Zlín - Louky**
 Okres : **Zlín**
 Kraj : **Zlínský kraj**

Adresa : **Tř.T.Bati, OC Terno**
šikmo,vlevo,příj.k supermarket
 WGS84 n : 49,2135900 WGS84 eo : 17,6136700
 Rozměr : **238x338**

Umístění panelu :

- centrum
- okrajová čtvrť
- obchodní čtvrť
- obytná čtvrť
- průmyslová čtvrť
- nezastavěné plochy

Komunikace :

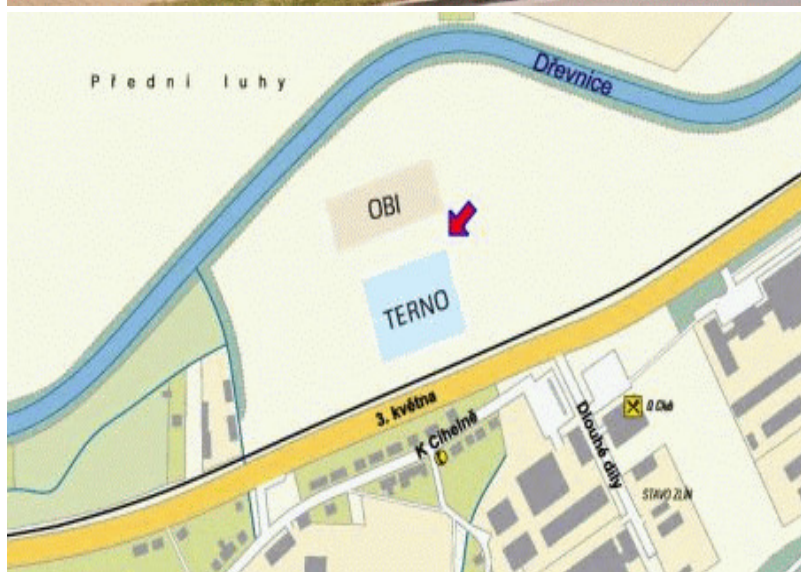
- dálnice
- silnice I. třídy
- silnice ostatní
- ulice
- příjezd
- výjezd
- parkoviště
- pěší zóna
- křižovatka

Poloha :

- kolmo
- šikmo
- rovnoběžně
- samostatný

Okolí panelu :

- MHD
- nádraží ČD, ČSAD



<input checked="" type="checkbox"/> pošta			
<input checked="" type="checkbox"/> PNS	<input checked="" type="checkbox"/> supermarket	Viditelnost :	
<input type="checkbox"/> kulturní zařízení	<input type="checkbox"/> čerpací stanice		do 20 m
<input type="checkbox"/> sportovní zařízení	<input type="checkbox"/> škola ZŠ,SŠ,VŠ		20 - 50 m
<input type="checkbox"/> zdravotnické zařízení	<input type="checkbox"/> banka	<input checked="" type="checkbox"/>	50 - 100 m
<input checked="" type="checkbox"/> obchody	<input type="checkbox"/> restaurace		přes 100 m
<input checked="" type="checkbox"/> obchodní dům	<input type="checkbox"/> hotel	<input checked="" type="checkbox"/>	vlastní osvětlení

Panel č.: : **502110**

Město : **Zlín - Louky**
 Okres : **Zlín**
 Kraj : **Zlínský kraj**

Adresa : **Tř.T.Bati, OC Terno**
šikmo,vpravo,výj.od supermarke
 WGS84 n : 49,2135900 WGS84 eo : 17,6136900
 Rozměr : **238x338**

Umístění panelu :

- | |
|--|
| centrum |
| <input checked="" type="checkbox"/> okrajová čtvrť |
| <input checked="" type="checkbox"/> obchodní čtvrť |
| obytná čtvrť |
| průmyslová čtvrť |
| nezastavěné plochy |

Komunikace :

- | |
|------------------|
| dálnice |
| silnice I. třídy |
| silnice ostatní |
| ulice |
| příjezd |
| výjezd |
| parkoviště |
| pěší zóna |
| křižovatka |

Poloha :

- | |
|--|
| kolmo |
| <input checked="" type="checkbox"/> šikmo |
| rovnoběžně |
| <input checked="" type="checkbox"/> samostatný |

Okolí panelu :

- | |
|------------------|
| MHD |
| nádraží ČD, ČSAD |

 pošta PNS

kulturní zařízení

sportovní zařízení

zdravotnické zařízení

 obchody obchodní dům supermarket

čerpací stanice

škola ZŠ,SŠ,VŠ

banka

restaurace

hotel

Viditelnost :

do 20 m

20 - 50 m

50 - 100 m

 přes 100 m vlastní osvětlení